


YouTubeで動画公開中!

プロランナー川内優輝選手の2018年ボストンマラソン優勝チャリティプログラムに寄附金を主な原資として緑のトラスト運動PR動画を制作しました。

四季折々のトラスト地の魅力や、保全活動に励むボランティアスタッフの生き生きとした表情を撮影した4本の動画を是非ご覧ください!



- ①「さいたま緑のトラスト運動とは?」
- ②「緑のトラスト保全地とは?」
- ③「緑のトラスト保全地を守るボランティア募集!」
- ④「緑のトラスト保全地を未来に残そう!」



◀ 詳細はこちら

お問い合わせ

埼玉県環境部みどり自然課

〒330-9301 さいたま市浦和区高砂3-15-1

電話048-830-3150

ファックス048-830-4775

◆ホームページ◆

<http://www.pref.saitama.lg.jp/a0508/midorinotrust.html>

埼玉県みどり自然課 トラスト

◆Eメール◆ a3140-11@pref.saitama.lg.jp

各種SNSでも
情報発信中!

LINE



Instagram



公益財団法人さいたま緑のトラスト協会

〒330-0063 さいたま市浦和区高砂3-12-9 埼玉県農林会館B1

電話048-824-3661 ファックス048-832-0292

◆ホームページ◆

<http://www.saitama-greenerytrust.com>

さいたま緑のトラスト協会

◆Eメール◆ main@saitama-greenerytrust.com



埼玉県マスコット「コバトン&さいたまっち」

<表紙写真>

第21回コンクール 佳作「家族でぶらっと散歩」
(緑のトラスト保全第8号地 高尾宮岡の景観地)



ふるさと埼玉の緑を次世代に引き継ぐために

令和4年3月改訂

1 緑のトラスト保全第1号地
見沼圃周辺斜面林
(さいたま市緑区 1.1ha)



2 緑のトラスト保全第2号地
狭山丘陵・雑魚入樹林地
(所沢市 3.4ha)



3 緑のトラスト保全第3号地
武蔵嵐山溪谷周辺樹林地
(嵐山町 13.5ha)



4 緑のトラスト保全第4号地
飯能河原周辺河岸緑地
(飯能市 2.7ha)



5 緑のトラスト保全第5号地
山崎山の雑木林
(宮代町 1.5ha)



ようこそ 緑のトラスト保全地へ



※公園ではありません。
付近に駐車場・トイレがない場合があります。

ふるさと埼玉のすぐれた自然や歴史的環境を後世に残すため、県民・企業などからの寄附金(さいたま緑のトラスト基金)などを主な資金として、緑のトラスト保全地を取得し、保全を図っています。是非、トラスト保全地に足を運んでみてください。

なお、トラスト保全地は、保全の必要性から散策ルート以外は立入禁止となっていますので御注意ください。

6 緑のトラスト保全第6号地
加治丘陵・唐沢流域樹林地
(入間市 12.5ha)



7 緑のトラスト保全第7号地
小川原家屋敷林
(さいたま市岩槻区 0.7ha)



8 緑のトラスト保全第8号地
高尾宮岡の景観地
(北本市 3.5ha)



9 緑のトラスト保全第9号地
堀兼・上赤坂の森
(狭山市 6.7ha)



14 緑のトラスト保全第14号地
藤久保の平地林
(三芳町 3.0ha)



13 緑のトラスト保全第13号地
無線山・KDDIの森
(伊奈町 4.8ha)



12 緑のトラスト保全第12号地
原市の森
(上尾市 4.0ha)



11 緑のトラスト保全第11号地
黒浜沼
(蓮田市 8.7ha)



10 緑のトラスト保全第10号地
浮野の里
(加須市 8.6ha)



みめまたんぼしゅつへんしゃめりん
見沼田圃周辺斜面林▲第20回コンクール
最優秀賞。皆で協働してはるぞ緑の中で

所在地 さいたま市緑区大字南部領辻地内

データ H2、3取得1.1ha

(公財)さいたま緑のトラスト協会HP



交通

- ①JR東浦和駅から国際興業バスさいたま東営業所
行き約10分「総持院」下車0.2km(徒歩約3分)
 - ②JR浦和駅東口から国際興業バスさいたま東営業
所行き約40分「総持院」下車0.2km(徒歩約3分)
- 📍:なし

周辺情報

見沼自然公園

広大な芝生広場が広がり、園内の池では睡蓮や水鳥などを観察できます。トラスト保全地から緑のヘルシーロードを北上した場所にあります。



見沼代用水東縁の桜

春になると用水路沿いに連なる桜を見ることができます。



1 緑のトラスト保全第1号地 見沼田圃周辺斜面林



1



2

保全活動

毎月第1・3土曜日
9:00~12:00(夏季8:30~11:30)
1号地内あずま屋集合

おすすめ散策コース(1.4km)

あずま屋→見沼代用水東縁→国昌寺→1号地→総持院→あずま屋



3



4

第1号地は斜面林の保護の為、保全地内は立入禁止となっているんだよ。



ジャコウアゲハ



オオタカ

所在地 所沢市大字上山口地内

データ H6取得3.4ha

(公財)さいたま緑のトラスト協会HP

▲第21回コンクール
佳作「落ち葉踏み跡み」

狭山丘陵の東部に位置し、市街地に近接しながらも、コナラ、クヌギ、アカシデなどからなる典型的な狭山丘陵の雑木林が一体的に広がり、さらに湧水による沢と湿地が組み合わさって、多様な動植物の生息環境をつくり出しています。



交通

西武狭山線西武球場前駅から
1km(徒歩約15分)

P:なし

周辺情報

狭山丘陵いきものふれあいの里
スポット2 虫たちの森

(電話04-2939-9412)

狭山丘陵いきものふれあいの里にある、異なったテーマを持つ5つのスポットのうちの一つです。新しいいきものを呼ぶ試みとして、いきもの湿地が作られています。



トトロの森

1、3、15、45、48号地

公益財団法人トトロのふるさと基金が市民や企業からの寄附金により取得し、保全しているトラスト地です。



狭山丘陵は埼玉県と東京都にまたがって広がっているんだよ。周辺には自然にふれあえる施設や場所がたくさんあるよ。



3

保全活動

毎月第1・3土曜日
9:00~11:30
2号地内あずま屋集合



ジョウビタキ



4



2



おすすめ散策コース(1.0km)

上山口中側入口→あずま屋→堀口天満天神社→トトロの森1号地→上山口中側入口



キンラン



ヤマユリ



1

所在地 嵐山町大字鎌形ほか

データ H9取得13.5ha

(公財)さいたま緑のトラスト協会HP

▲第21回コンクール
優良賞「尾花に差し込む落陽」

比企丘陵の中に位置し、大平山の斜面とそれに続く緩やかな斜面で、槻川の流れと一体となって、すばらしい景観をつくり出しており、埼玉を代表する景勝地の一つです。

▲第22回コンクール
優良賞「嵐山溪谷のエナガちゃん」

「嵐山溪谷」の地名は、「日比谷公園」を設計した本多静六林学博士が京都の嵐山にちなんで命名し、嵐山町町名発祥の地でもあります。



交通

東武東上線武蔵嵐山駅西口からイーグルバス
休養地入口・十王堂前経由せせらぎバスセン
ター行き
約7分「千手堂」下車約1.4km(徒歩約20分)、又は
約8分「休養地入口」下車約1.3km(徒歩約16分)
P:遠山口にあり 約27台

周辺情報

県立嵐山史跡の博物館

(電話0493-62-5896)

令和4年のNHK大河ドラマ「鎌倉殿の13人」に登場する畠山重忠公が居住したと伝わる国指定史跡「菅谷館跡」にあり、埼玉県域の中世の歴史を知ることができます。



©嵐山町観光協会

JA埼玉中央
嵐山農産物直売所

(電話0493-62-6596)

旬の農産物・果物、各種花・
切花や、農産物を利用した食
品などを販売しています。

おすすめ散策コース(約1.6km)

遠山口→あずま屋→与謝野晶子の歌碑
→槻川に沿って周回



比企の溪

槻の川 赤柄の傘を さす松の
立ち並びたる 山のしのめ
昭和14年に与謝野晶子が嵐山溪谷
を訪れ、歌を数首詠んだことにちな
み、平成10年に歌碑が建立された
んだよ。



保全活動

毎月第1日曜日・第4土曜日
毎週火曜日
9:00~15:00
第1日曜日は自然観察会
第4土曜日及び毎週火曜日
は保全管理活動
遠山口駐車場集合

おおひらやま
▲大平山



オオムラサキ



▲第22回コンクール
佳作「陽光燦燦」

所在地 飯能市大字矢嵐ほか

データ H10、11取得2.7ha

(公財)さいたま緑のトラスト協会HP



交通 西武池袋線飯能駅南口から0.8km
(徒歩約10分)
P:なし

▲第15回コンクール
優良賞「緑の休日」

飯能市街地の西部、入間川が急流域から大きく蛇行し中流域に変化するところに位置する河岸緑地で、すばらしい景観をつくり出しています。

駅や市街地から近いことから、春はハイキング、夏は水遊び、秋は紅葉狩りなど四季それぞれに楽しみながら歩けます。

周辺情報



天覧山

標高195mの低い山ですが、展望は良く、飯能市街が一望できる場所です。

能仁寺

天覧山の南麓にある曹洞宗の古刹で、日本の名園百選にも選ばれた、池泉観賞式蓬莱庭園があります。また、紅葉の名所です。





▲スラックライン



イロハモミジ

保全活動

毎月第1土曜日8:00~9:30
 (冬期は8:30~10:00)
 毎月第3日曜日9:00~11:30
 清河園・蜻蛉亭横の広場集合



おすすめ散策コース(約2.0km)
 矢久橋→割岩橋→河川敷遊歩道*(左岸)
 →飛び石→河川敷遊歩道(右岸)→飛び石
 →河川敷遊歩道(左岸)→矢久橋
 ※河川敷遊歩道は令和4年春開通予定

カワセミ、キセキレイ、国蝶
 のオオムラサキなども
 見られるよ。
 川沿いに遊歩道と飛び
 石ができて、入間川の両
 岸を回遊できるようにな
 ったよ。



山崎山の雑木林

やまがきまのまのいしつねまき


所在地 宮代町字山崎地内

データ H13、25取得1.5ha

(公財)さいたま緑のトラスト協会HP

▲第21回コンクール
優良賞「刈り取った枯れ草でベッドを作ったよ」

県東部の大宮台地と低地が接する位置にあり、コナラ・クヌギ・シデを中心とする雑木林です。隣接する水田には、江戸時代中期の開墾当時の様子を



20

残す掘上田(ほっつけ)があり、水辺の生物も観察できます。



交通

東武スカイツリーライン東武動物公園駅西口から1km(徒歩約15分)

P:「新しい村」利用可。

周辺情報

新しい村

(電話0480-36-3441)

新鮮で安全な旬の野菜の直売所での買物や、楽しいイベント・講座、200種類の花々が咲くハーブ園や果樹園などで楽しめる観光農園です。「農の家」「森のカフェ」「森の市場・結」などがあります。



21



東武動物公園

(電話0480-93-1200)

遊園地、動物園、プールや会員制乗馬クラブの融合したハイブリッドレジャーランドです。



◀第19回コンクール
優秀賞「山崎山大冒険」

1



3



2



ほっつけ

「ほっつけ」(掘上田)とは、水がたまりやすい地域における水田開発の手法で、沼底を更に掘り込み、そこからでた土を周囲に盛り上げることで耕作面のかさ上げをして、水田の水腐れなどの被害を軽くしたんだよ。普通の水田との違いを観察してみてね。



保全活動

毎月第2土曜日(保全活動)、
第3日曜日(観察会など)
9:30~11:30
第2土曜日は山崎集会所集合
第3日曜日は新しい村ステージ前集合

おすすめ散策コース(約400m)

新しい村→5号地内→重殿社・山崎集会所→新しい村



所在地 入間市大字寺竹地内

データ H14、15取得12.5ha

(公財)さいたま緑のトラスト協会HP

▲第18回コンクール
佳作「オリエンテERING」

秩父山地へと続く広大な加治丘陵の西部に位置する唐沢沿いの樹林地で、深山幽谷を思わせる景観を有しています。

クリ、コナラを主とする落葉広葉樹とモミ林やスギ・ヒノキ林などの針葉樹林がモザイク状に分布し、多彩な森林環境を作り出し、貴重な動植物を含む多様な生物の生息地域となっています。



ヤマジノホトギス



交通

- ①JR八高線金子駅から約2.5km(徒歩約30分)
- ②西武池袋線入間市駅から西武バス金子駅、又は河辺駅北口行き約18分「寺竹」下車約1.4km(徒歩約20分)

P:なし

周辺情報

金子台の茶畑

加治丘陵南側の金子台は、関東以北では最大規模の茶の生産地で、約400haの茶畑が広がって、美しい景観を作っています。



提供:入間市



西川材

江戸時代にこの地方から木材を江戸へ流送していたので、「江戸の西の方の川から来る材」という意味から「西川材」と呼ばれるようになりました。



加治丘陵・唐沢流域樹林地は昔から地元の人に親しまれてきた「里山」なんだよ。貴重な動植物の宝庫で、オオタカをはじめ、ゲンジボタルの生息地でもあるんだ。



保全活動

毎月第1・3土曜日
9:00~12:00
金子公民館駐車場集合

フォレスト西川

JR八高線

林間広場

案内板

階段

尾根道

スギ
ヒノキ

コナラ
アカマツ

コナラ群落

唐沢支流

ニホンカモシカ

階段

案内板

林間広場

ヒノキ
スギ

コナラ
スギ・ヒノキ
モミ

至高養寺
金子駅

木橋

湿地

至金子駅



おすすめ散策コース(約6km)

金子駅→林間広場(湿地付近)
→林間広場(北側)→尾根道→
林間広場(湿地付近)→金子駅

小川原家屋敷林

おがわはらけやしきりん

所在地 さいたま市岩槻区大字馬込地内

データ H12取得(寄贈)0.7ha

(公財)さいたま緑のトラスト協会HP



- ① JR宇都宮線蓮田駅東口から国際興業バス岩槻駅西口行き約4分「馬込」下車約0.2km(徒歩約3分)
- ② 東武アーバンパークライン岩槻駅西口から国際興業バス蓮田駅経由蓮田よつば病院行き約8分「馬込」下車約0.2km(徒歩約3分)
- ③ JR宇都宮線蓮田駅東口から約1.7km(徒歩約25分)
- P**: 入口付近に数台可

▲第14回コンクール
佳作「力仕事」

この屋敷林は、元所有者から、自然を愛する人達に利用してもらいたいとの御好意により、埼玉県とさいたま市(旧岩槻市)に寄贈され、トラスト保全地になりました。



28

元荒川と綾瀬川にはさまれた台地に位置し、付近には帯状に連続する段丘斜面林や赤坂沼湿地などの地域を代表する自然環境も数多く残されています。

周辺情報

トラスト保全地周辺には、赤坂沼、お寺や神社など、郷土の自然と歴史が残されています。



赤坂沼



綾瀬川



第六天神社

29



4



シジュウカラやコゲラなどの鳥類もいるよ。耳をすませてみてね。
時期によっては開園時間が異なるから、訪れる際は注意してね。



3



ホオノキ



「馬込」バス停

122

4
コナラやクヌギ

個人宅

出入口

案内板

水飲み場

あずま屋

シラカン

活用の森
(どんぐりの森)



コゲラ

●そば屋

●すし屋

案内板

おすすめ散策コース(約400m)

出入口→活用の森→保全の森→出入口



1



2

開園時間

- 4月1日～9月30日
9:00～18:00
- 10月1日～3月31日
9:00～17:00

保全活動

毎月第1・3土曜日
9:00～11:00
保全活動、清掃、ミニ観察会など
あずま屋集合



高尾宮岡の景観地


たかおみやおかのかいかんち



▲第16回コンクール
最優秀賞「朝番の散歩」

荒川の東側に位置し、大宮台地の浸食により形成された谷津（やつ）と、それを取り囲む斜面林からなる里山景観が残されています。

また、湧水に育まれた豊かな自然環境や周囲の台地に広がる遺跡は貴重な財産になっています。



交通

JR高崎線北本駅西口から川越観光自動車バス
①平日のみ：衛生研究所・荒川荘行き約8分「野外活動センター入口」下車約0.4km（徒歩約5分）
②土日祝：北里大学メディカルセンター行き約7分「石戸小学校入口」下車約1.2km（徒歩約15分）
P:サンアメニティ北本キャンプフィールドにあり

周辺情報



サンアメニティ北本キャンプフィールド (北本市野外活動センター)

(電話048-593-0008)

野外活動を通して生涯学習及びレクリエーション活動の推進を目的に建設された施設です。



埼玉県自然学習センター・ 北本自然観察公園

(電話048-593-2891)

入館無料で、土日祝日を中心に、自然観察会や自然工作教室など様々な自然関連イベントを行っています。



1



2



4

保全活動
 毎月第1土曜日・第3日曜日
 9:00~12:00
 北本キャンプフィールド駐車場集合

北本キャンプフィールドと周辺
 一帯は、「まほろばの里」の愛称
 で呼ばれ、親しまれているよ。
 「まほろば」とは、本当に優れた
 良い所という意味だよ。



3



おすすめ散策コース(1.2km)
 北本キャンプフィールド→トオカ
 谷津→宮岡公会堂→北向き地蔵
 →神社→湧水点→前谷津→北本
 キャンプフィールド



5



ツリフネソウ

所在地 狭山市大字堀兼地内

データ H19取得6.7ha

(公財)さいたま緑のトラスト協会HP



交通

- ①西武新宿線新所沢駅東口から西武バス本川越駅行き約10分「シチズン前」下車、県道126号線を北西に約1.3km(徒歩約20分)
 - ②西武新宿線入曽駅東口から市内循環バス茶の花号「入曽東循環コース」約15分「あぐれっしゅ元気村」下車、徒歩約7分(1日4便、毎週日曜日及び12/29~1/3は連休)
- P:**堀兼・上赤坂公園にあり

周辺情報

堀兼・上赤坂公園

(電話04-2959-1200)

トラスト保全地の雑木林に隣接した総合公園です。質の高い天然芝を用いた多目的グラウンドや自然の美しさを活かした散策路、管理棟などがあります。



サイハイラン



堀兼の井(堀兼神社内)

武蔵野のシンボルとして古くから和歌に詠み込まれた井戸のことです。在所は諸説ありますが、そのうちの1つとされるものが堀兼神社内にあります。

▲第22回コンクール
優良賞「森の守り人」

狭山市南東部に位置し、江戸時代のはじめに新田開発された畑作地帯に隣接した大規模な雑木林の一部です。武蔵野の面影を残す豊かな自然環境に恵まれた地域です。



ルリビタキ



ネジキ

堀兼・上赤坂公園には木立をめぐって園内を一周する散策路があるよ。
自然豊かな公園で散策やスポーツを楽しんでみてはいかがでしょうか？



おすすめ散策コース(約1.7km)

堀兼・上赤坂公園→北の森→森の集会所→中央の森→南の森→堀兼・上赤坂公園


保全活動

毎月第2日曜日・第4土曜日
9:00~11:00

所在地 加須市北篠崎・多門寺地内

データ H20取得8.6ha

(公財)さいたま緑のトラスト協会HP



交通

- ①東武伊勢崎線加須駅南口から※シャトルバス約16分「つのだ小児科医院」下車、又は約18分「高橋」下車約2km(徒歩約25分)(※HP要確認、日曜日及び12/29~1/3は連休)
- ②東北自動車道加須ICから約1.7km(車で約3分)
- P:15台

▲第22回コンクール
最優秀賞「霧の朝」

新田開発の名残をとどめる田堀、クヌギ並木、屋敷林などの貴重な自然や歴史的環境が残る地域です。地域内には、氷河期に形成された地下谷の上に浮かぶ湿原「浮野」があります。

県指定天然記念物「トキソウ」の自生地となっています。



トキソウ

周辺情報

加須未来館

(電話0480-69-2160)

プラネタリウムや天体観測室をはじめ、大型映像装置や学習室、工作室などの学習施設の他に、農産物の直売所や加工施設などを備えています。




オニバス自生地

オニバスは埼玉県レッドデータにおいて絶滅危惧IA類に指定されています。県内優唯一の自生地として、大切に保護されています。





おすすめ散策コース(約1.5km)
あずま屋→展望台→浮野



4



5

▲第20回コンクール
佳作「ノウルシ咲く」

保全活動
毎月第1土曜日(8:30~10:00)及び
中下旬の土曜日または日曜日(その
都度決定)



1

42

▶第20回「コンクール
佳作「木々がくさくさ道」



2



3

ハシモラン

43

浮野の里では毎年6月に「あやめ祭り」が開催され、花菖蒲の鑑賞、昔ながらの田舟の乗船や地元農産物の直売などが行われるよ。また、江戸時代に田の嵩上げのために掘られた「田堀」があり、湿地帯ならではの農耕文化が残っているよ。



所在地 蓮田市大字黒浜地内

データ H21取得8.7ha

(公財)さいたま緑のトラスト協会HP



交通

①JR宇都宮線蓮田駅東口から朝日自動車バス国立東埼玉病院行き、又は江ヶ崎馬場(みずほ団地)行き、又は岩槻駅西口行き約10分「新井団地」下車約0.4km(徒歩約5分)

②JR宇都宮線蓮田駅東口から2.5km(徒歩約30分)

🅑:約50台

周辺情報

ホタルの里

ホタルの復活を目指して、NPO法人黒浜沼周辺の自然を大切にする会によって作られました。水場の整備やホタルのエサになるヒメタニシを、周辺の水路で定期的に採取して放すなどで、ホタルは年ごとに増えています。



蓮田市環境学習館

(電話048-764-1850)

黒浜沼を知るための写真・パネル展示などの他、自然観察会を開催するなど環境学習の拠点施設となっています。(今後、建て替え予定あり。)

黒浜沼とその周囲に広がるまとまった田園地帯で、沼の周辺には、ヨシ、マコモなどの湿性植物やナガボノシロ(アカ)ワレモコウやジョウロウスゲなどの絶滅危惧種が生育しています。また、約140種類の鳥類が確認されるバードウォッチングのポイントです。

昭和54年に県自然環境保全地域に指定されています。




コハクチョウ

▲第22回コンクール
優秀賞「早春の黒浜沼」



ナガボノワレモコウ

黒浜沼は谷地(低地に浅く水がたまり草が茂っている湿地)に元荒川の運んできた土砂が堆積してせき止められてできたものだ。
 水辺には、様々な水生植物群落が見られるから観察してみてね。
 また、黒浜沼とその周辺に広がる田園風景は、蓮田市を代表する風景の一つだよ。



シオカラトンボ



長崎第一自治会館



おすすめ散策コース(約1.5km)
 蓮田市環境学習館→上沼→
 ホタルの里→蓮田市環境学習館

保全活動
 毎月第1日曜日・第3土曜日
 8:30~10:30



▲第21回コンクール 最優秀賞「早朝の黒浜沼」



ジョウロウスゲ

所在地 上尾市原市地内

データ H24取得4.0ha

(公財)さいたま緑のトラスト協会HP



交通

埼玉新都市交通(ニューシャトル)沼南駅から約1.3
km(徒歩約16分)

P:なし

▲第22回コンクール
優良賞「森への窓口」

上尾市の東部に位置し、周辺には幹線道路や住宅地がある都市近郊に残された貴重な緑です。

クヌギやコナラを主体とする雑木林は、武蔵野の原風景を残した優れた自然環境を形成しています。



周辺情報

上尾運動公園

(電話048-771-4245)

園内には陸上競技場、県立武道館などの運動施設があるほか、コナラやエゴノキなどからなる樹林が特徴的な公園です。

市街地の中の貴重な緑のオープンスペースとなっています。



瓦葺ふれあい広場

(電話048-722-7563)

多目的広場、集会室兼体育室、活動室にて市民相互のふれあいと交流を促進し、利用者の心身の健康の保持及び増進を図ることのできる施設です。





2



メジロ



1



5

地元の小学生と高校生が共同して植樹しました。

上尾鷹の台高校


出入口

案内板

原市の森は平成23年にトラスト保全地に決定したんだ。
都市の中にこれだけの緑が残っているのは、すごいことなんだよ。
シジュウカラやメジロといった鳥類もいて、かわいい鳴き声が聞けるからぜひ散策してみてね。



シジュウカラ



4

おすすめ散策コース(約1km)

出入口→あずま屋→出入口

保全活動

毎月第2・第4土曜日
9:00~11:00



50

飲食店

51

所在地 伊奈町小室地内

データ H26取得4.8ha

(公財)さいたま緑のトラスト協会HP

▲第20回「シケール
優良賞」(仲良し仲間達)

大宮台地の東端に位置し、コナラを中心とした落葉広葉樹林が広がっています。また西側にはソメイヨシノの並木があり、春には多くの花見客でにぎわいます。

かつて、この地に国際電信電話株式会社(現KDDI株式会社)の無線局「小室受信所」が設置されていたことから、地元では「無線山」の愛称で親しまれてきました。



交通

- ① 埼玉新都市交通志久駅から約0.5km(徒歩約5分)
 - ② JR高崎線 上尾駅東口から朝日自動車バス伊奈役場行き、又はがんセンター経由伊奈役場行き、又はがんセンター行き約9分「がんセンター北口」下車すぐ
 - ③ JR宇都宮線蓮田駅西口からけんちゃんバス上尾駅東口(日本薬科大学経由)行き約11分「日本薬科大学前」下車すぐ
- 📍:8台

周辺情報

埼玉県県民活動総合センター バラ園(伊奈町制施行記念公園)
(電話048-728-7111) (電話048-721-2111)

地域づくりに必要なボランティア活動、社会福祉活動、社会教育活動、女性活動、青少年活動などの促進及び県民一人ひとりの生涯学習の充実を図るために作られた施設です。

町制施行記念公園内のバラ園は、約1.2haの敷地に、400種5,000株のバラが植えられています。





ソメイヨシノ



無線山・KDDIの森は、昭和9年に国際短波通信の受信所として開設された場所なんだ。受信所は昭和62年に廃止されたけど、およそ80年前に植えられたソメイヨシノが、現在も見事な桜並木として残っているよ。



保全活動
毎月第1火曜日・第3日曜日
9:30~11:30

おすすめ散策コース(約1.1km)
出入口→遺構案内板→
桜並木→出入口



所在地 三芳町藤久保地内

データ H28取得3.0ha

(公財)さいたま緑のトラスト協会HP

▲第21回コンクール
佳作「晩秋」

川越街道に近く、周辺開発が進んでいる中で残されたコナラ・クヌギを中心とする大規模平地林です。

江戸時代初期に川越藩主 松平信綱が川越街道を整備する際に開拓・植林され、現在まで落葉堆肥を使った循環型農法が行われてきました。



交通

①東武東上線みずほ台駅西口からライフバス三芳役場経由鶴瀬駅行き約7分「三芳役場」下車約0.2km(徒歩約3分)

②東武東上線鶴瀬駅西口からライフバス三芳役場経由ふじみ野駅西口行き約5分、又は上富経由ふじみ野駅西口行き約8分「三芳役場」下車約0.2km(徒歩約3分)

🅑:三芳町役場駐車場利用可

周辺情報

上富いも街道

風情あるケヤキ並木通り(通称:いも街道)には、町の特産品のサツマイモをはじめとしたみよし野菜の直売所や飲食店が立ち並んでいます。



竹間沢こぶしの里

春には白い可憐なこぶしの花、初夏にはホタルが飛び交うこぶしの里。貴重な湧水も流れクールスポットにもなっています。





保全活動

毎月第2・4水曜日、
第3日曜日
9:00~12:00

おすすめ散策コース(約1.0km)

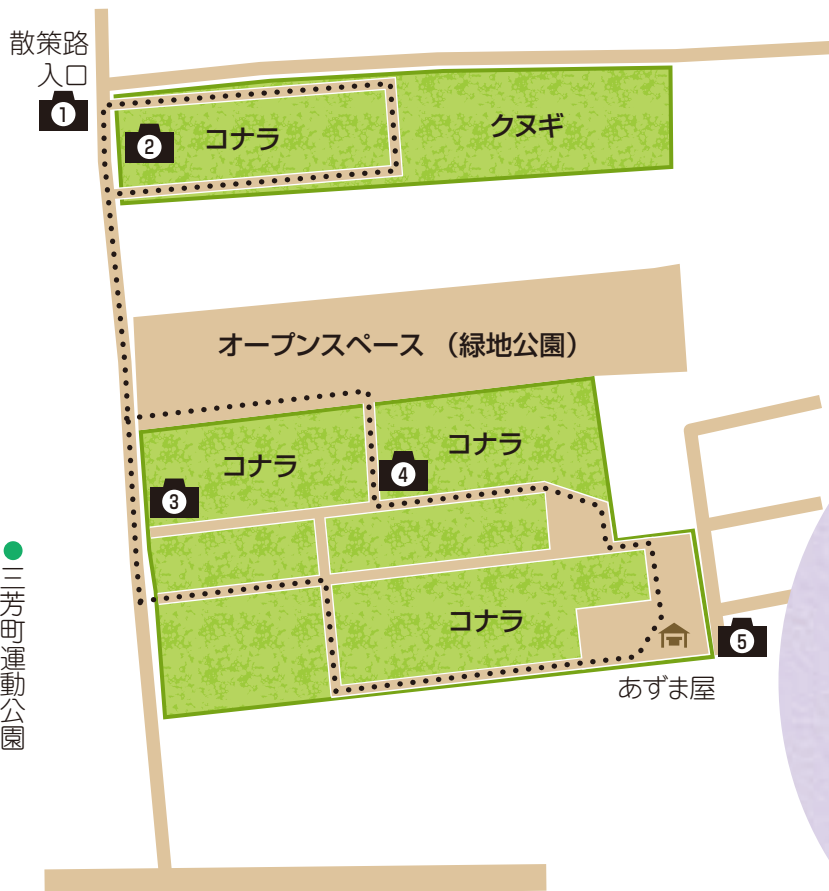
散策路入口→オープンスペース
→あずま屋→散策路入口



◀第20回コンクール
佳作「夕刻の輝き」



●三芳町役場



●三芳町運動公園

淑徳大学埼玉キャンパス ●


江戸時代に新田開発された際に、屋敷地、
耕地とともに平地林も作られたんだ。
平地林にはコナラ、クヌギ、アカマツなどを
植え、燃料用の薪として利用したほか、落葉
や下草は堆肥の原料として活用されたよ。
この地域で実践されてきた循環型農法は、
平地林の落葉や下草を集め、1年以上かけて
堆肥を作り、畑に混入させサツマイモなど
の作物を栽培するもので、人と自然が共生
する持続可能な農法なんだ。

さいたま緑のトラスト運動とは？

1 さいたま緑のトラスト運動

県内の優れた自然や貴重な歴史的環境を守るため、昭和59年から運動の推進主体であるさいたま緑のトラスト協会と協力して「緑のトラスト運動」を展開しています。

県民、企業、団体の皆様からの寄附を主な資金(さいたま緑のトラスト基金)として、地元の市町村とともに現在14か所の緑のトラスト保全地(約74.9ha)を取得し、保全を図っています。



2 さいたま緑のトラスト基金

さいたま緑のトラスト基金は昭和60年に設置され、県民、企業、団体の皆様からの寄附と県の積立により、令和3年3月31日現在の累計額は56億2,096万円に達し、このうち、民間からの寄附金は17億4,083万円となっています。

また、51億3,743万円を土地の取得と保全管理のために繰り出し、基金残高は約4億8,353万円となっています。

- 緑のトラスト基金への寄附金は、埼玉県への寄附となりますので、税法上の控除の対象となります。
- 1年間にお寄せいただいた金額が、個人で10万円、法人・団体で50万円以上になるときは、知事から感謝状を贈呈します。
- ゆうちょ銀行を除く県内の金融機関の窓口で、手数料なしでお振り込みいただけます。
- 寄附申込書は郵送しますので、裏表紙のお問い合わせ先まで御連絡ください。

3 さいたま緑のトラスト協会

さいたま緑のトラスト協会は、県民が主体となって行う緑のトラスト運動の推進組織として昭和59年8月に設立され、平成24年4月に公益財団法人となりました。

協会では、多くのボランティアスタッフが自然に親しむ会などの緑のトラスト運動普及啓発事業を実施するとともに、トラスト保全地の保全管理を行っています。

活動に興味がある方は体験活動も行っていますので、お気軽に協会へお問い合わせください。

会員数(令和3年12月31日現在): 1,447人・団体
【内訳】個人会員 1,136人、法人会員 311団体

【主な活動】

* 保全管理(月2回定例)

- 各保全地の清掃、下草刈り・間伐など

* 主な自然に親しむ会

- 4月 自然観察会とタケノコ掘り(1号地、13号地) スラックライン(4号地)
- 8月 トンボ観察会(11号地)
- 10月 自然観察会(2号地)
- 11月 野鳥観察会(7号地)
- 12月 竹の伐採体験(1号地) ミニ門松作り(8号地)
- 1月 野鳥観察会(11号地)
- 2月 野鳥観察会(2号地)
- 3月 シイタケのコマ打ち(3号地、8号地)
※3号地では保全地散策も実施

* 緑のボランティアセミナー (9月～11月)

- 緑のトラスト運動に必要な知識や、技能を得るための研修を行います。



▲保全活動(2号地)



▲タケノコ掘り(1号地)



▲自然観察会(3号地)

緑のトラスト保全地の取得・保全状況

さいたま緑のトラスト写真・動画コンクール

(令和4年3月現在)

※この冊子では「コンクール」と略しています。

名称 (所在地)	県が取得した 年度	面積(ha)			名称 (所在地)	県が取得した 年度	面積(ha)		
		県	市町	合計			県	市町	合計
1号地 見沼田圃周辺斜面林 (さいたま市緑区)	平成2-3年度	1.1		1.1	8号地 高尾宮岡の景観地 (北本市)	平成18年度	2.2	1.3	3.5
2号地 狭山丘陵・雑魚入樹林地 (所沢市)	平成6年度	3.4		3.4	9号地 堀兼・上赤坂の森 (狭山市)	平成19年度	4.3	2.5	6.7
3号地 武蔵嵐山渓谷周辺樹林地 (嵐山町)	平成9年度	9.7	3.8	13.5	10号地 浮野の里 (加須市)	平成20年度	4.3	4.3	8.6
4号地 飯能河原周辺河岸緑地 (飯能市)	平成10-11年度	1.6	1.0	2.7	11号地 黒浜沼 (蓮田市)	平成21年度	4.5	4.2	8.7
5号地 山崎山の雑木林 (宮代町)	平成13-25年度	0.8	0.6	1.5	12号地 原市の森 (上尾市)	平成24年度	1.8	2.2	4.0
6号地 加治丘陵・唐沢流域樹林地 (入間市)	平成14-15年度	5.9	6.6	12.5	13号地 無線山・KDDIの森 (伊奈町)	平成26年度	3.1	1.7	4.8
7号地 小川原家屋敷林 (さいたま市岩槻区)	平成12年度	0.5	0.2	0.7	14号地 藤久保の平地林 (三芳町)	平成28年度	1.5	1.5	3.0
					合計		44.8	30.1	74.9

※端数処理の関係上、合計と一致しないことがある。

テーマ

トラスト保全地の部〈写真・動画〉

緑のトラスト保全地を対象とした、緑豊かな自然環境、自然や生き物と人とのふれあい、保全管理活動の様子など。

身近な緑の部〈写真〉

緑のトラスト保全地を除く、埼玉県内にある緑の風景。平地林など里山の風景、屋上・駐車場緑化、緑とのふれあいの様子など。

募集期間 8月上旬～12月上旬

表彰 入賞者には、賞状および副賞を贈呈

※詳しくは、埼玉県みどり自然課ホームページ又は、さいたま緑のトラスト協会ホームページをご覧ください。

キモチと。

不要になったモノで「さいたま緑のトラスト基金」に寄附できる仕組みです。皆様の御支援をお待ちしております。

対象 書籍、コミック、音楽CD、DVD、Blu-ray、ゲームなど

申込方法 ①webからの申込
②みどり自然課による引取りの手配
③県庁などに設置する回収ボックスへの持ち込みのいずれか



◀ 詳細はこちら

埼玉県 キモチと。 🔍 検索



▲第21回コンクール 優秀賞「新緑の林」(9号地)



▲第21回コンクール Instagram特別賞
「Tokyo aroundも魅力いっぱいです」
(10号地)



▲第22回コンクール 優良賞「森の王様」(3号地)