

# SHIRIN-KOEN WALKING ROAD

## 8 森林公園緑道 (しんりんこうえんりょくどう)

緑道

- 都市計画決定面積 7.7ha
- 開設面積 7.7ha
- 所在地 滑川町大字羽尾、山田地内
- 問合せ 森林公園緑道管理事務所 TEL 0493-59-5815

東武東上線、森林公園駅と国営武蔵丘陵森林公園を結ぶ延長 2.9km の緑道です。

昭和 43 年 3 月、明治百年記念事業として国営武蔵丘陵森林公園の設置が決定されたことに伴い、その周辺整備の一環として、昭和 51 年に開設しました。

遊歩道と自転車道をそれぞれ整備しており、途中には休憩所や彫刻を置くことにより、豊かな緑の中を楽しんで通行できるようになっています。



### Information

#### アクセス

- 【電車】 東武東上線「森林公園駅」北口
- 【車】 関街越自動車道東松山 I C から国道 463 号を熊谷市方面へ約 6 km

#### データ

- 【入園料金】 無料
- 【防災施設】 なし
- 【駐車場】 なし

#### 主な施設

広場、四阿、サイクリングコース、遊歩道、延長 2.9 km







## 国営武蔵丘陵森林公園 (こくえいむさしきゅうりょうしんりんこうえん)

- 都市計画決定面積 307.6ha ●開設面積 304.0ha ●所在地 滑川町山田、福田、土塩、熊谷市場井地内
- 問合せ 国営武蔵丘陵森林公園管理センター TEL 0493-57-2111 FAX 0493-56-4913
- 詳しくは ▶ <http://www.shinrinkoen.jp>

### 広域公園

東京都心から60km、周囲はのどかな田園風景が続き、西に奥武蔵連山、北に荒川をへだてて北関東の山々を遠望できる、恵まれた自然環境の中にあります。

明治百年記念事業の一つとして、昭和43年3月に計画決定され、昭和49年7月に開設されました。

国が整備した第1号の国営公園で、丘陵地帯の自然を生かし、東西約1km、南北約4km、面積約304haにアカマツ、コナラなど武蔵野を代表する木々が生い茂り、疎林地、広場、池沼が点在しています。サイクリング・マラソンコースも整備されています。

### Information

#### アクセス

- 【電車】 東武東上線「森林公園駅」下車森林公園緑道で2.9km(徒歩約40分)
- 【バス】 東武東上線森林公園駅から森林公園南口行「森林公園南口」下車(土日祝のみ)立正大学行「滑川中学校」(南口)JR熊谷駅から「森林公園行または熊谷駅南口行」乗り換え「森林公園西口入口」または、「森林公園南口入口」下車関越自動車道東松山ICから熊谷方面へ6km
- 【車】

#### データ

- 【開園時間】 3月～10月 9:30～17:00  
11月 9:30～16:30  
12月～2月 9:30～16:00
- 【休園日】 年末年始、1月の第3、第4日曜日
- 【入園料金】 大人450円(団体290円)、シルバー(65歳以上)210円(団体210円)、小・中学生無料
- 【パスポート】 大人4,100円(1年間)、シルバー2,100円(1年間) 小人無料 団体は20人以上障害者無料
- 【駐車場】 約73,000㎡ 4カ所、約1,600台
- 【駐車料金】 大型1,650円 普通620円 バイク260円 パスポート有 普通500円 バイク200円
- 【園内バス】 大人210円/回 小人100円/回 フリーパス400円/日

#### 主な施設

林間広場	8,800㎡	芝生広場
展望広場	26,000㎡	芝生広場、展望レストラン
運動広場	64,400㎡	芝生広場、草地広場、花畑、雨天多目的施設、ポンゴコマウンテン
彫刻広場	28,300㎡	彫刻9体、芝生広場、池
西口広場	約3.3ha	芝生広場、花畑
漂流広場	14,000㎡	芝生広場、漂流
わんぱく広場	53,000㎡	水遊び場、むさしキッズドーム、冒険コース、木製創作遊具
花木園	72,000㎡	サクラ約500本、ウメ約600本、四季の花木、芝生広場、水生植物池、噴水池
ドッグラン	約7,500㎡	フリーエリア、小型犬エリア、休憩スペース
サイクリング	1.2～17km	各コース
マラソン	5km・10km	各コース
クロスカントリー	5.5km	コース



# 9 所沢航空記念公園 (ところざわこうくうきねんこうえん)

広域公園

- 都市計画決定面積 50.1ha
- 開設面積 50.2ha
- 所在地 所沢市並木一丁目地内
- 問合せ 所沢航空記念公園管理事務所 TEL 04-2998-4388

昭和46年の米軍所沢基地の返還に伴い、その一部、約50haを公園として整備し、昭和53年に開設した公園です。

この場所がかつて我が国初の飛行場が整備されるとともに、飛行場からの飛行に成功したことから、この名があります。平成5年には所沢航空発祥記念館がオープンし、多くの航空機ファンに親しまれています。

園内には硬式野球場やサッカー場、テニスコートなど運動施設のほか、野外ステージ、茶室、日本庭園などがあり、年間を通じて多くの催物が開催されるなど、県西部のスポーツ・文化の交流拠点となっています。



**【所沢航空発祥記念館】** 明治44年4月1日、日本初の飛行場として整備され、同月5日我が国初の飛行場からの飛行が成功した記念の地に、平成5年、所沢航空発祥記念館が開設されました。ここでは航空機の飛行原理、航空技術や歴史などを紹介し、模擬飛行体験ができるフライトシュミレータ、スペースウォーカー（重力体験装置）、ワークショップ、大型映像館などで楽しみながら理解することができます。



時間	午前9:30～午後5:00 (入場は午後4:30まで)
入館料	展示館 大人510円 (団体410円) 小人100円 (団体80円)
	大型映像館 大人620円 (団体510円) 小人260円 (団体210円)
	共通券 大人820円 (団体670円) 小人310円 (団体260円)
	小人は小・中学生、団体は20人以上。小学校就学前は無料
休館日	月曜 (祝日の場合はその翌平日) 年末年始、施設点検時
問合せ	所沢航空発祥記念館 TEL 04-2996-2225





# TOKOROZAWA KOKU KINEN PARK



【スペースウォーカー】



【健康遊具】



【花壇】



【人工芝運動場】



【彩翔亭】平成11年に開設された彩翔亭は、日本の伝統文化に気軽に触れ親しみ楽しむことのできる茶室と日本庭園です。

茶会はもちろん、句会、撮影など幅広く利用されています。

時間	午前9:00～午後8:00 (呈茶は午前10:00～午後4:00)
休館日	年末年始、施設点検
問合せ	彩翔亭 TEL 04-2991-4310 (午前10:00～午後4:00)



【フットサルコート】

## Information

### アクセス

- 【電車】 西武新宿線「航空公園駅」から徒歩すぐ
- 【車】 関越自動車道所沢ICから国道463号を所沢市街方面へ約6km

### データ

- 【入園料金】 無料(園内有料施設あり)
- 【防災施設】 水・浄水・電線・入場マカ
- 【駐車場】 4か所、普通車580台(有料)、(うち障害者用11台)、大型車6台
- 【管理事務所休業日】 年末年始
- 【駐車料金】 大型 2時間まで無料(以降30分ごとに500円)  
普通 2時間まで無料(以降1時間ごとに100円)  
24時間入出庫可能

### 主な施設

所沢航空発祥記念館	展示館、大型映像館、レストラン、売店
テニスコート	クレーコート 2面 人工芝コート 10面
硬式野球場(人工芝)	観客席4,000人 問い合わせは所沢市スポーツ振興課 TEL 04-2998-9248
運動場(人工芝)	10,700㎡ サッカー、ラグビー場1面フットサル場2面
屋外ステージ	観客席(イス)2,000人
彩翔亭	茶室、日本庭園
池、芝生公園、小噴水、放送塔、子ども広場、売店	





# 10 こども動物自然公園 (こどもどうぶつしぜんこうえん)

- 都市計画決定面積 87.5ha (うち県 80.0ha)
- 開設面積 46.1ha
- 所在地 東松山市大字田木、岩殿、鳩山町大字石坂地内
- 問合せ こども動物自然公園管理事務所 TEL 0493-35-1234

広域公園

東松山市の南西部、比企丘陵に位置し、動物とのふれあいや、自然観察を楽しむことができる公園です。

昭和55年5月5日に、「こどもが動物と親しむ」「こどもが自然の中で情操と科学心を養う」「こどもがリラックスして遊べる」の基本理念のもとに、開設しました。

園内にはコアラやカンガルーなどオーストラリアの動物がいる東園のほか、フンボルトペンギン生態園「ペンギンヒルズ」、こどもの城などがあります。

また、豊かな自然環境を生かした、森林の中をランニングやウォーキングができるクロスカントリーコースや散策路が平成31年度に開設されます。

### 【動物たち】

**動物たちとふれあえるコーナー** ウサギやモルモットなどの小動物にふれあえるなかよしコーナー、乳がしぼれる乳牛コーナー、ポニーに乗れるポニーコーナー、ペンギンヒルズのフンボルトペンギン  
**オーストラリアの動物たち** コアラ、カンガルー、ワラビー、エミュー  
**その他** キリン、シマウマ、フラミンゴ、レッサーパンダ、タンチョウ、マナツル、インドクジャク、マーラ、カピバラ、プーズー、ヤブイヌ、コツメカワウソなど

### 【希少動物】

特別天然記念物であるタンチョウをはじめ、ニホンコウノトリ、プーズーなど希少動物の繁殖をおこなっています。



時間	午前9:30～午後5:00 (11月15日～2月10日は午後4:30まで)
入園料	大人510円(団体410円) 小人210円(団体170円) 団体は30人以上、小学校就学前無料
休館日	月曜(休日の場合は開園)、年末年始
問合せ	こども動物自然公園 TEL 0493-35-1234





# SAITAMA CHILDREN'S ZOO PARK




## 【大東文化大学ビアトリクス・ポター ™ 資料館】

ピーターラビット ™ の絵本の世界 35ヶ国語以上に翻訳され世界中の人々に読み親しまれている「ピーターラビットのおはなし ™」の作者であるビアトリクス・ポターの資料を集めた「大東文化大学ビアトリクス・ポター資料館～ピーターラビットの絵本の世界～」が、平成18年4月に開館しました。彼女の24冊の絵本を中心に約150点の貴重な絵本、資料を展示しています。



## 【彩ポップ】

平成12年4月から園内トレイン「彩ポップ」を運行しています。



【こどもの城】 1979年（昭和54年）の国際児童年を記念して、こどもの夢と創造性を育む記念施設として、昭和56年11月、園内の小高い丘の上に開館しました。平成21年11月、2階部分の展示内容を一新しました。



## 【コパトンとりで】



## 【モルモットの橋わたり】



## 【乳牛コーナー】

## 【ペンギンヒルズ】

## 【カピバラ温泉】

## Information

### アクセス

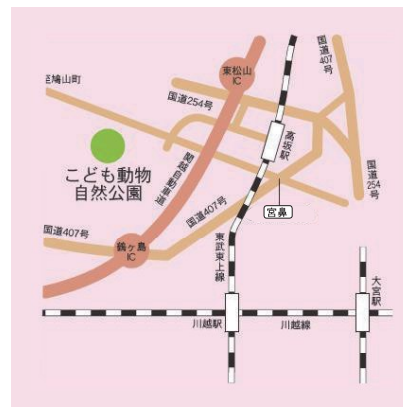
- 【電車】 東武東上線「高坂駅」から徒歩30分
- 【バス】 東武東上線「高坂駅」から鳩山ニュータウン行「こども動物自然公園」下車
- 【車】 関越自動車道東松山ICから鳩山方面へ5km  
関越自動車道鶴ヶ島ICから国道407号東松山方面へ宮鼻交差点左折3km

### データ

- 【入園料金】 有料（左ページのとおり）
- 【防災施設】 水電遮断機
- 【駐車場】 普通車763台（うち障害者用8台）
- 【駐車料金】 大型1,200円 普通600円  
9:30～17:00（11月15日～2月10日は16:30まで）

### 主な施設

天馬の塔、ポニー、乗馬コーナー、なかよしコーナー、野外ステージ、乳牛コーナー、フラミンゴコーナー、こどもの城、恐竜コーナー、コアラコーナー、ペンギンヒルズ、カンガルーコーナー、カピバラ・ワラビーコーナー





# 11 吉見総合運動公園 (よしみそうごううんどうこうえん)

- 都市計画決定面積 311.7ha ●開設面積 182.8ha
- 所在地 吉見町大字中曽根、一ツ木、地頭方、明秋、今泉ほか地内
- 問合せ 吉見総合運動公園管理事務所 TEL 0493-54-4701

都市緑地

吉見町にある荒川右岸河川敷の広大な公園です。  
 昭和50年代、余暇時間の増大への対応として、スポーツ・レクリエーションの施設整備を進めるという計画のもと、昭和57年、県営で初めてのゴルフ場を有する都市公園として開設しました。  
 公園の計画面積は約312haで、現在は県道鴻巣川島線から北側の約183haを開設しています。

**【管理事務所棟】**

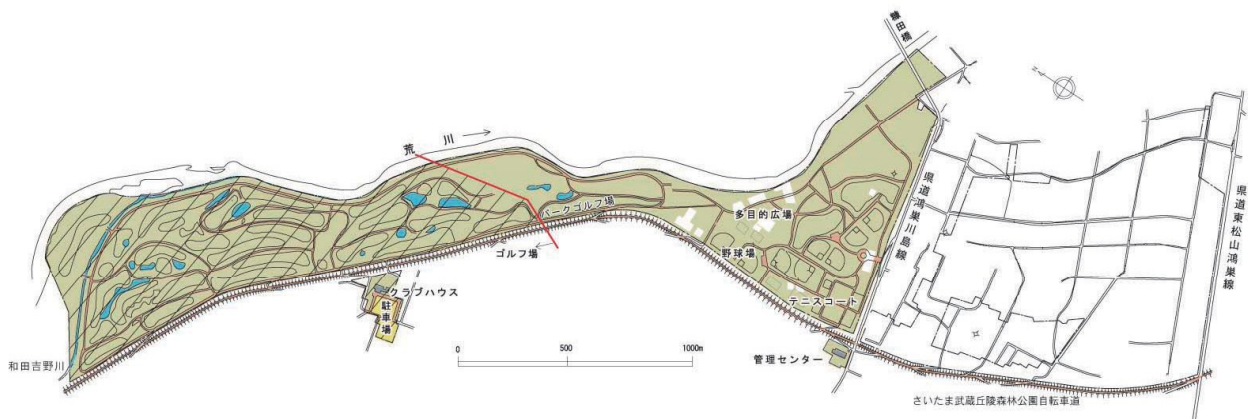
総合案内及び利用受付、用具レンタルの外、ロッカー、シャワー、売店などのサービスを行っています。



**【テニスコート】** クレーコート12面、ハードコート14面の26面コートが整備されています。硬式・軟式ともに利用可能なテニスコートです。



**【野球場】** 軟式野球専用のグラウンドが8面整備されています。ソフトボールでも御利用いただけます。





# YOSHIMI ATHLETIC PARK



【多目的広場】 水仙・菜の花、ひまわり、コスモスが植栽され、四季折々の花々・風景をご覧いただけます。



## 【パークゴルフ場】

全27ホールのパークゴルフ場です。  
公益社団法人全日本パークゴルフ協会公認コースに認定されています。



## 【吉見ゴルフ場】

フラットなつくりであるものの、川越えや池が多く変化に富んでおり、ショットの正確性が要求されるコースです。

- ◇東コース 9ホール、2,966ヤード、パー36
- ◇中コース 9ホール、3,066ヤード、パー36
- ◇西コース 9ホール、2,958ヤード、パー36

[問合せ]

(株)さいたまリバーフロンティア TEL 0493-54-9091  
吉見ゴルフ場 TEL 0493-54-2231



## Information

### アクセス

- 【電車】 東武東上線「東松山駅」または JR 高崎線「鴻巣駅」からともに約9km、タクシーで20分
- 【車】 関越自動車道東松山ICから県道東松山鴻巣線を鴻巣方面へ11km  
国道17号天神交差点から東松山方面へ9km

### データ

- 【入園料金】 無料 (園内有料施設あり)
- 【防災施設】 なし
- 【駐車場】 2か所、376台 (うち障害者用3台)
- 【駐車料金】 無料 8:30 ~ 17:00
- 【管理事務所休業日】 年末年始

### 主な施設

テニスコート	26面 (クレーコート12面、ハードコート14面)
野球場	8面
サッカー場	5面
パークゴルフ場	27ホール





# 12 川越公園 (かわごえこうえん)

総合公園 (一部都市緑地)

- 都市計画決定面積 44.6ha ●開設面積 39.6ha
- 所在地 川越市大字池辺、豊田本、小ヶ谷、上寺山、的場地内
- 問合せ 川越公園管理事務所 TEL 049-241-2241

川越市中心部から西に約3km、入間川に面した公園です。

昭和63年、流水プールやスライダーなど9種類のプールを整備し、開設しました。その後、入間川河川敷の自然を生かした水と緑の空間を創出するため、公園区域を拡張し、現在の開設面積は39.6haとなっています。

園内にはプールのほか、テニスコートやフットサルコート、フィットネスジムがあり、スポーツを楽しむことができます。また、桜並木や花菖蒲など、四季折々の花々を愛でることができます。

### 【アクアスネーク】

県内最長のチューブスライダー。  
平成14年夏に登場しました。



### 【川越水上公園】

中央部分にはシンボルである船を配し、特色ある9種類のプールがあります。

### 【夏季プール】

開園時間	7月13日～7月15日、 7月20日～9月1日
時間	午前9:00～午後5:00 (7月20日～8月16日は午後6:00まで)
入園料	大人720円 小人210円 ファミリー券1,650円 小学校就学前無料 (団体割引あり)
問合せ	川越公園 TEL 049-241-2363 (案内)





# KAWAGOE PARK



## 【テニスコート】

照明施設もあり、夜間でもプレーを楽しむことができます。



## 【修景池】

6月頃には、池を取り囲む色とりどりの花菖蒲が楽しめます。



【桜並木】 春には桜が楽しめます。



## 【フィッシングエリア】

シーズン中には多くの釣り人でにぎわいます。

## Information

### アクセス

- 【電車】 JR 川越線「西川越駅」から徒歩 15 分
- 【バス】 JR 川越線、西武新宿線「本川越駅」から臨時直通バス
- 【車】 関越自動車川越 IC から国道 16 号川越方面西脇田新町交差点から秩父日高方面へ 3km

### データ

- 【入園料金】 無料（園内有料施設あり）
- 【防災施設】 水 井 電 通 入 放
- 【駐車場】 普通車 2,533 台（うち障害者用 11 台）（面積 = 49,700m<sup>2</sup>）
- 【管理事務所休業日】 毎週月曜日
- 【駐車料金】 無料 5:00 ~ 24:30  
夏季プール期間中のみ有料  
大型 1,640 円 普通 820 円  
8:00 ~ 17:00  
7月21日 ~ 8月16日  
8:00 ~ 16:00  
上記期間以外

### 主な施設

流水プール	(面積 = 2,750m <sup>2</sup> ) 周長 344m、幅 8m、水深 0.2 ~ 1.1m
造波プール	(面積 = 4,370m <sup>2</sup> ) 波高 1.5m、幅 8m、水深 0 ~ 1.6m
多目的プール	(面積 = 2,760m <sup>2</sup> ) 水深 0.8 ~ 1.5m
ちびっこプール	(面積 = 700m <sup>2</sup> ) 水深 0.6m 噴水
スライダープール	(面積 = 170m <sup>2</sup> ) 水深 0.75m 直線スライダー (高さ 11m、延長 38m、4 レーン) 浮輪式スライダー (高さ 14.8m、延長 148m、1 レーン) ボディ式スライダー (高さ 14.8m、延長 118m、1 レーン)
ベンチャースライダープール	(面積 = 240m <sup>2</sup> ) 水深 0.75m、高さ 8m、延長 23.5m
せせらぎ	(面積 = 230m <sup>2</sup> ) 全長 46m、幅 5m
飛込プール	(面積 = 100m <sup>2</sup> ) 水深 2.5m
幼児プール	(面積 = 600m <sup>2</sup> ) 水深 0.3m

ロッカー室	ロッカー数 10,000 個
テニスコート	ハードコート 24 面 (プール開催期間は 4 面のみ開設)
フィットネスクラブ	1 カ所
売店	プールサイドなど 6 カ所
修景池(舟遊場)	(面積 = 13,000m <sup>2</sup> ) ローボート、ペダルボート

