

南部流域下水道台帳図 (鴨川幹線)

埼玉県

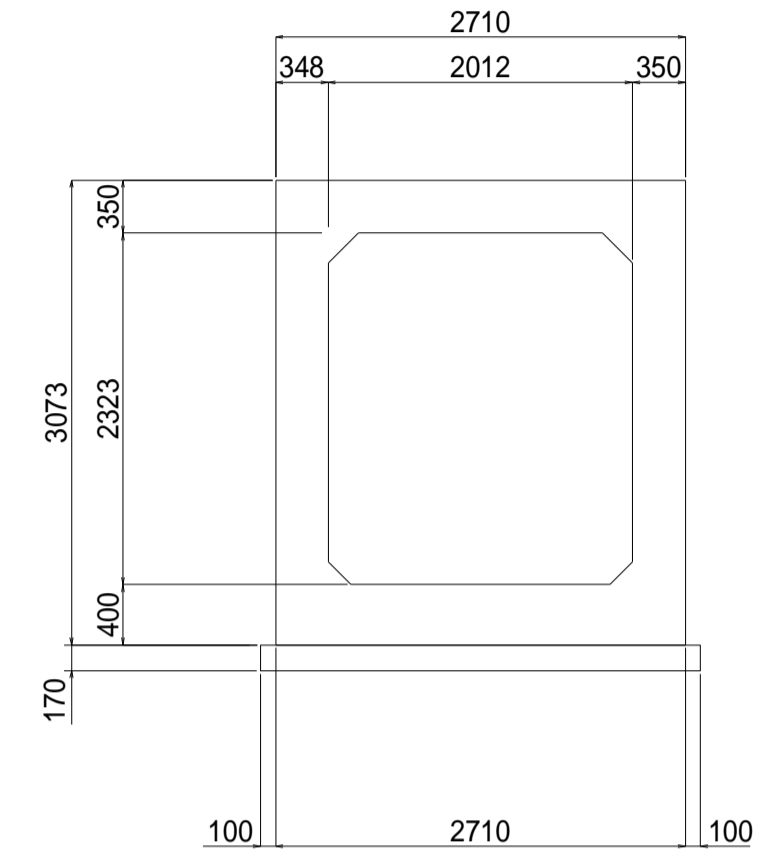
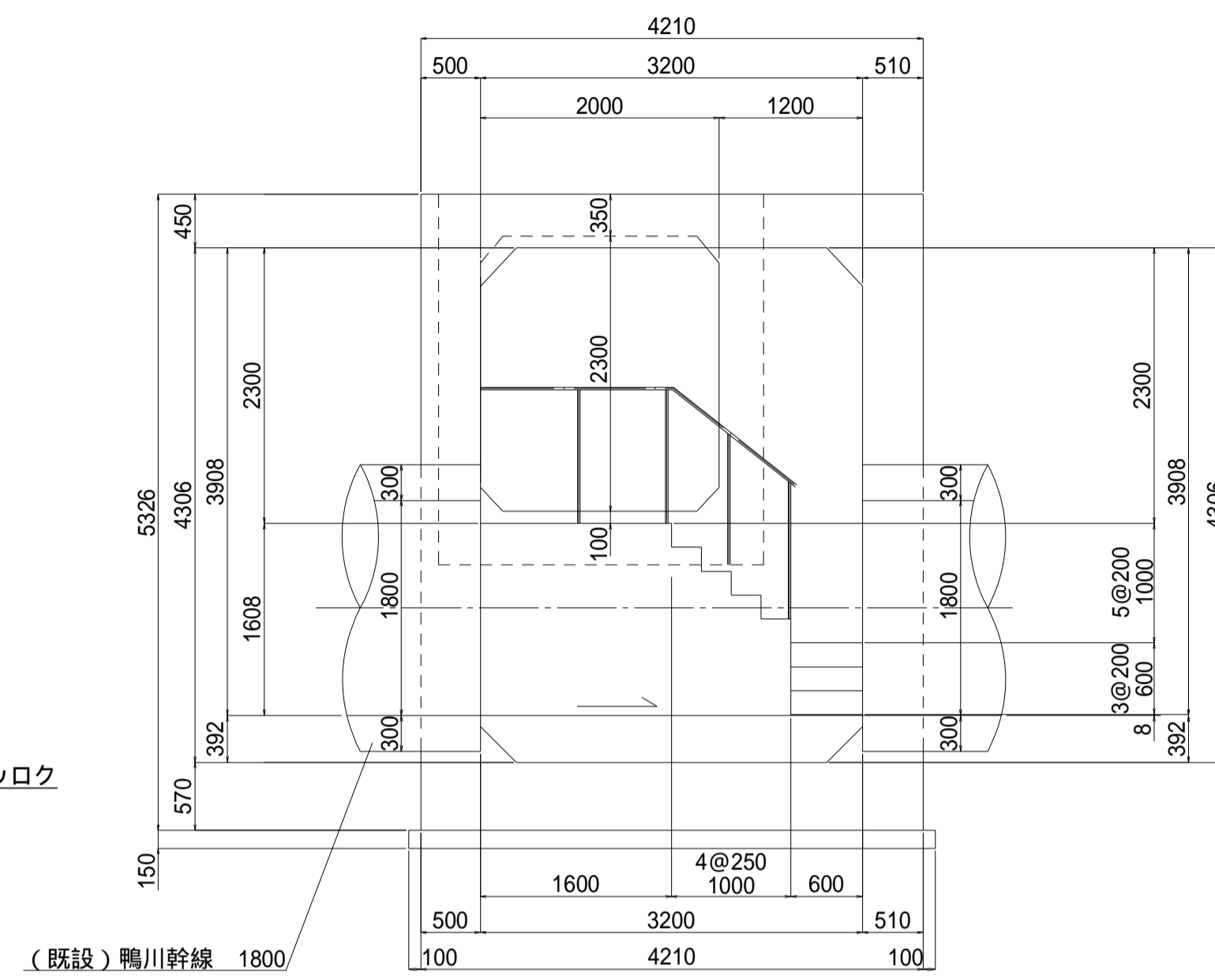
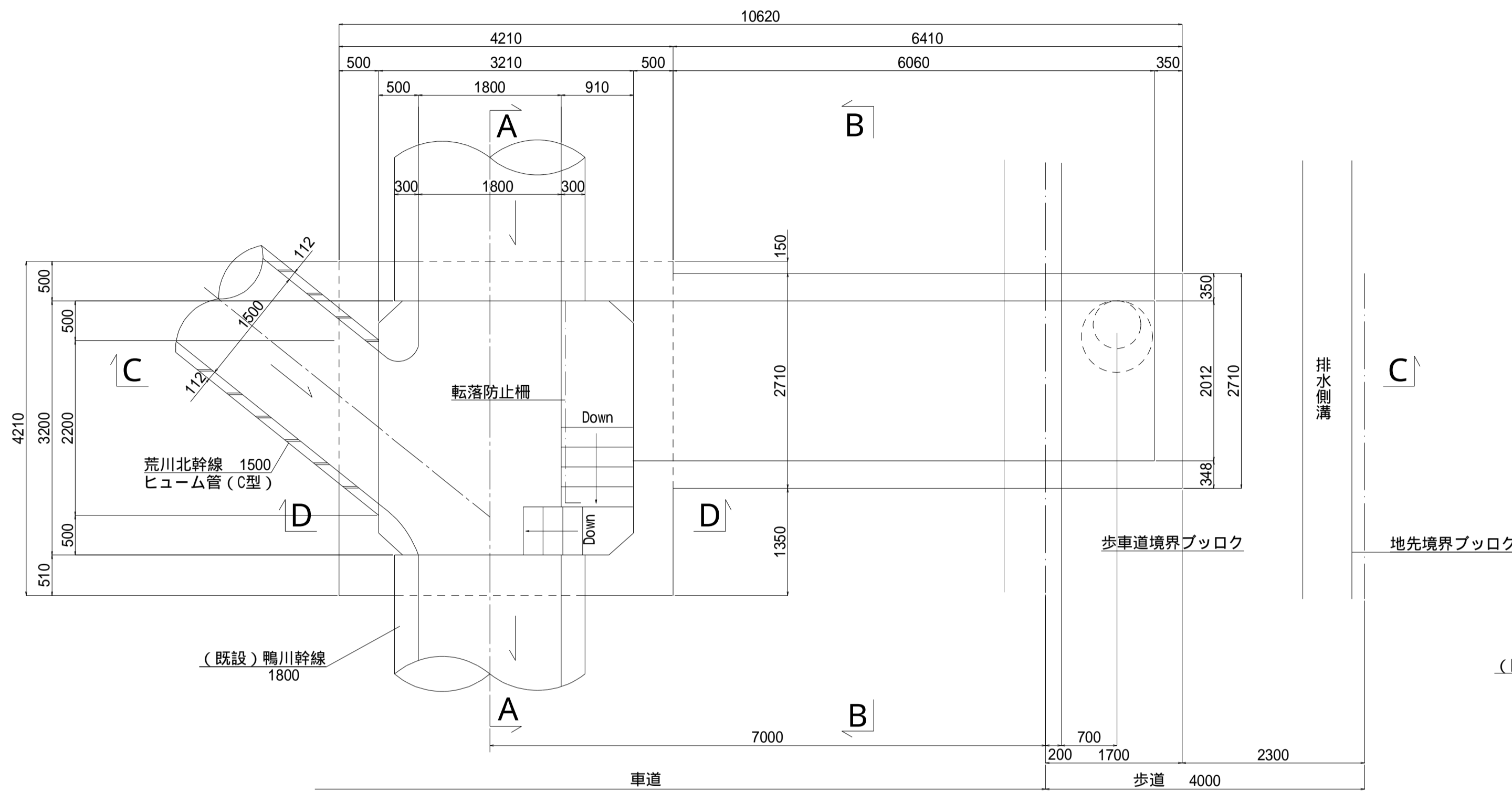
台帳図番号 1038

平面図

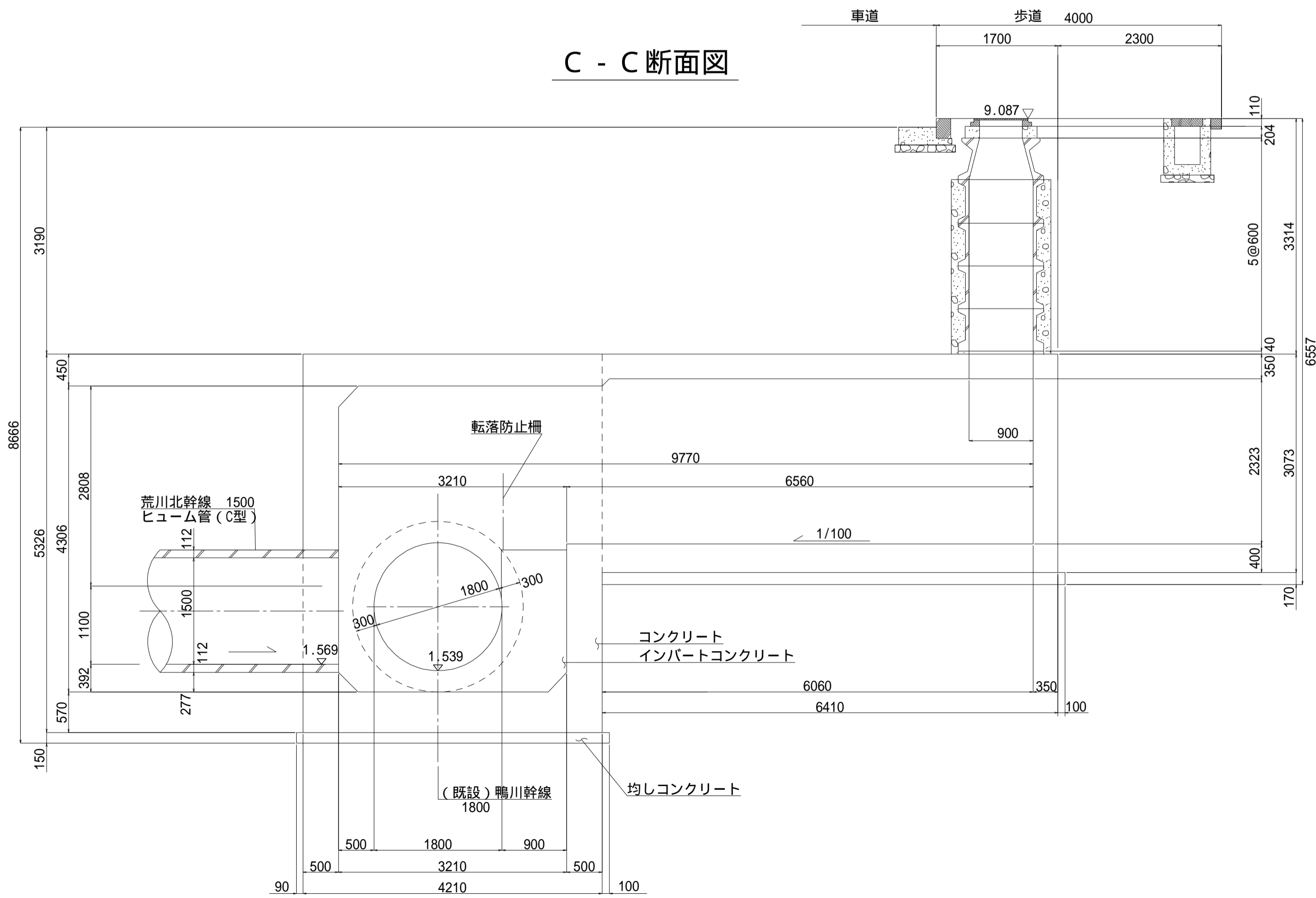
AK-1 特殊人孔構造図 縮尺 1:50

A - A断面図

B - B断面図



C - C断面図



管底高は平成15年3月調製の台帳図より。

地盤高数値は、直接水準による令和元年度測量成果である。