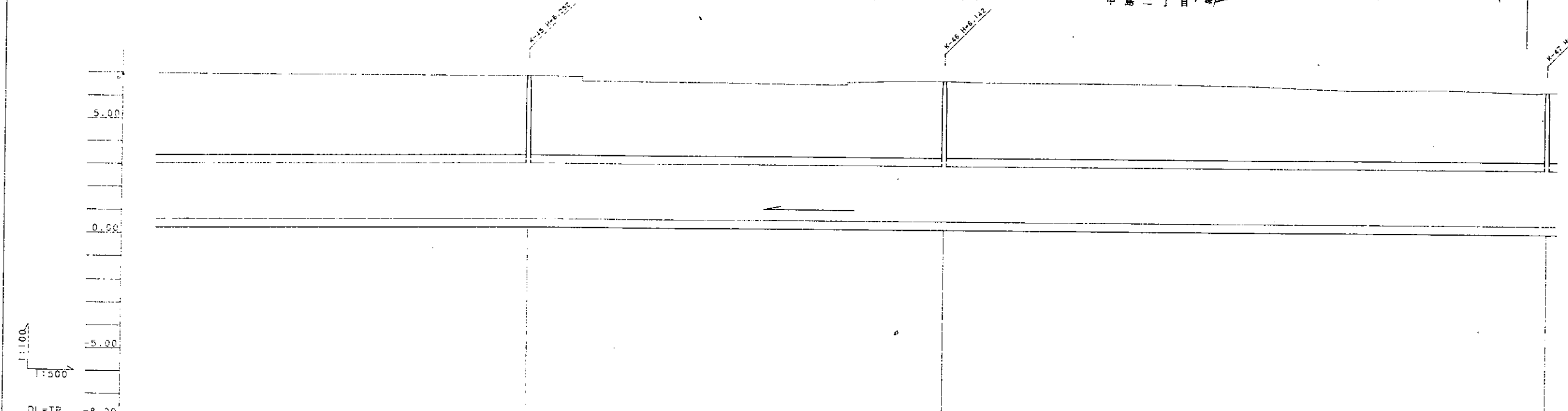
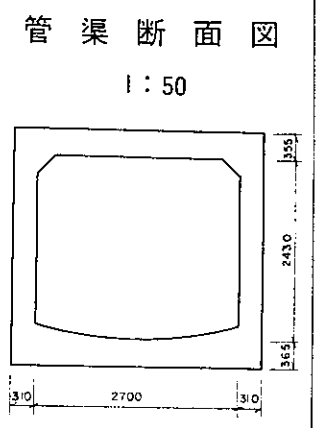
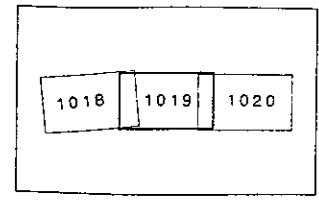
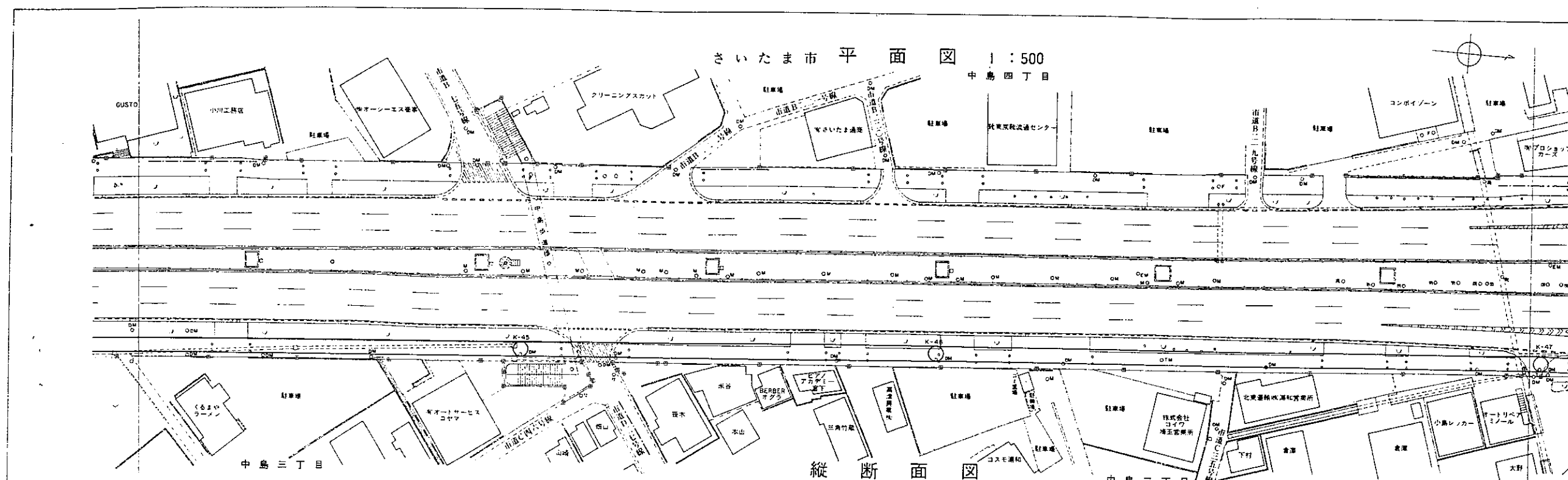


荒川左岸南部流域下水道台帳図

図面番号 1019 (鴨川幹線)

埼玉県



距離	管径	管底高	管底距離	測点
2700×2430	0.03%	20.00m	管敷工法	NO. 247+484.00
2700×2430	0.01%	90.43m	管敷工法	NO. 248+4960.00
2700×2430	-0.01%	131.11m	管敷工法	NO. 249+4980.00
				NO. 250+5000.00
				NO. 251+5020.00
				NO. 252+5040.00
				NO. 253+5060.00
				NO. 254+5080.00
				NO. 255+5100.00
				NO. 256+5120.00
				NO. 257+5140.00
				NO. 258+5160.00
				NO. 259+5180.00
				NO. 260+5200.00
				NO. 261+220.00

---	行政区界
----	処理分区界
=====	幹線・準幹線
○	中間マンホール
□	接続マンホール
⊙	流入マンホール
→	下水の流れ方向

第5通工事