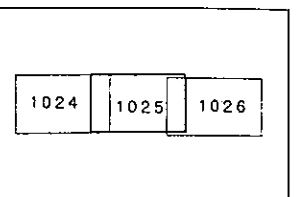


荒川左岸南部流域下水道台帳図

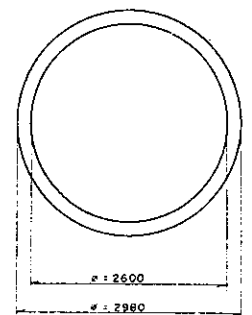
図面番号 1025 (鴨川幹線)

埼玉県



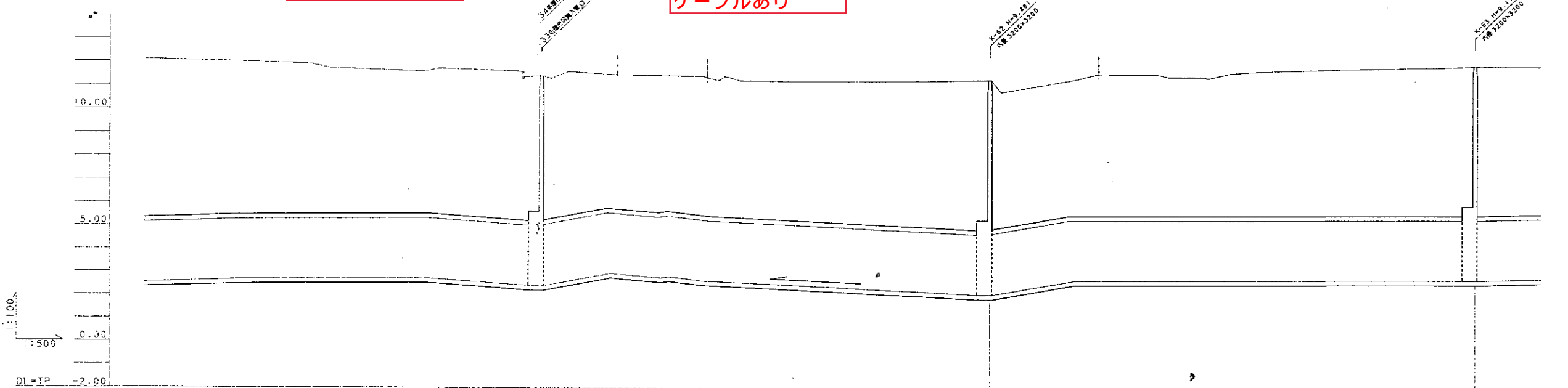
管渠断面図

1:50



横断管・
接続管あり

流量計器盤・
ケーブルあり



地盤高	11.35	11.36
工かさり	6.63	6.39
管底高	2.064	2.784
追加距離	NO.345-6900.00	NO.351-7000.00
測点	NO.337-6740.00	NO.352-7040.00

-----	行政区界
-----	処理分区界
-----	幹線・準幹線
○	中間マンホール
□	接続マンホール
⊙	流入マンホール
→	下水の流れ方向

平成十五年三月編製