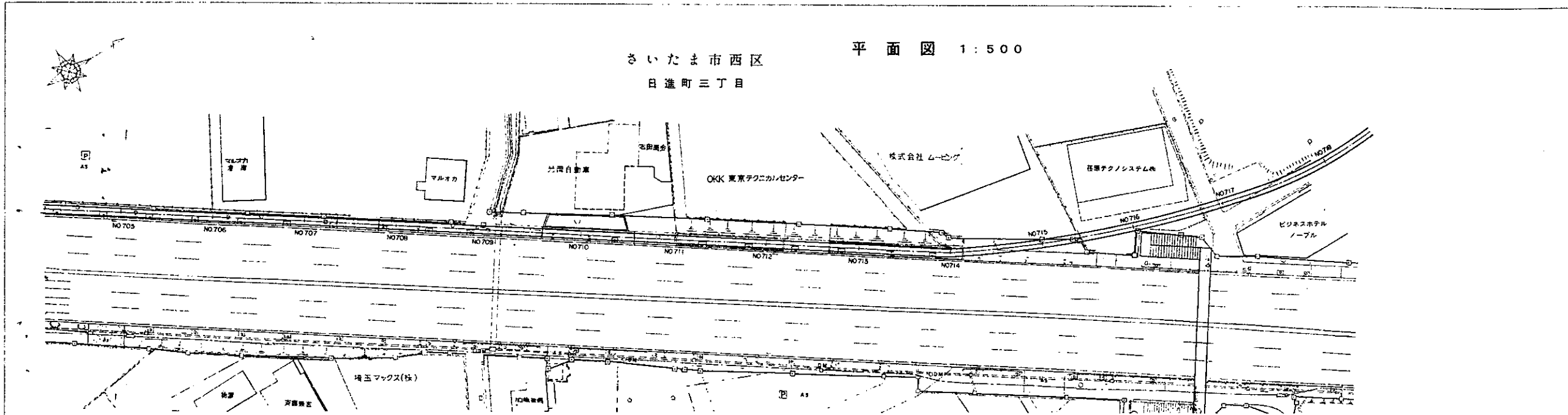


荒川左岸南部流域下水道台帳図

図面番号 1053 (鴨川幹線)


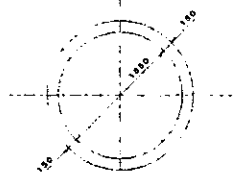
埼玉県



縦断面図

管渠断面図

縮尺=1:50



管渠番号	管渠長さ	管渠径	管渠材質	管渠勾配	管渠埋深	管渠管底高	管渠管頂高	管渠管口高	管渠管口径	管渠管口形状	管渠管口位置
NO 705	14100.00										
NO 706	14120.00										
NO 707	14140.00										
NO 708	14180.00										
NO 709	14180.00										
NO 710	14200.00										
NO 711	14200.00										
NO 712	14200.00										
NO 713	14200.00										
NO 714	14200.00										
NO 715	14200.00										
NO 716	14200.00										
NO 717	14200.00										
NO 718	14200.00										

凡例	
———	行政区界
———	処理分区界
———	幹線・準幹線
○	中間マンホール
□	接続マンホール
□	流入マンホール
→	下水の流れ方向