

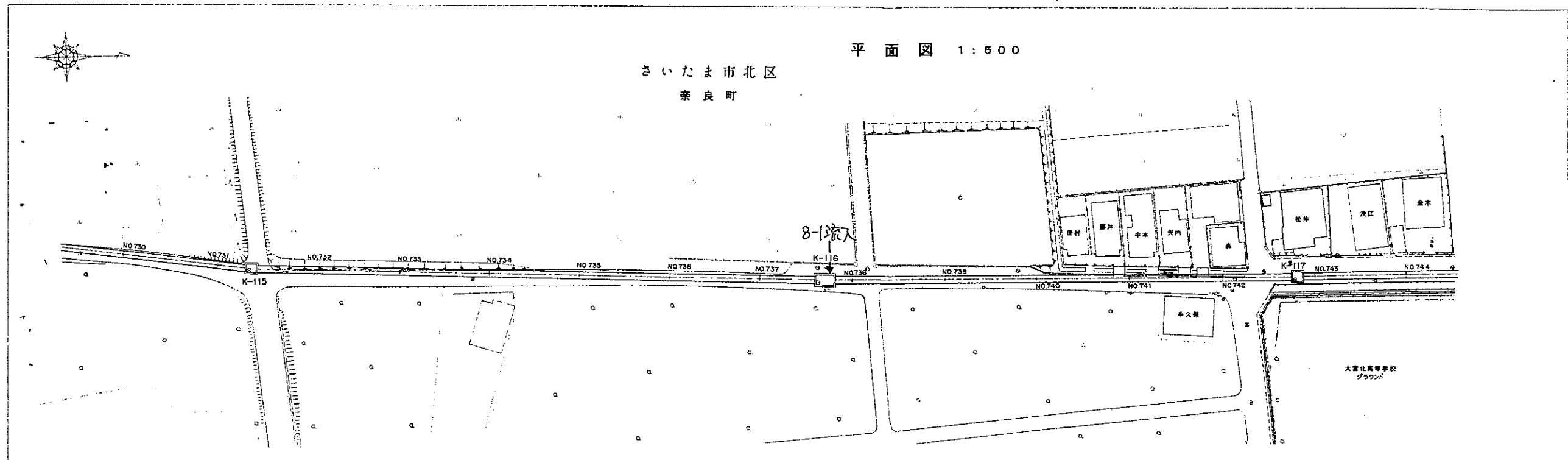
# 荒川左岸南部流域下水道台帳図

図面番号 1055 (鴨川幹線)

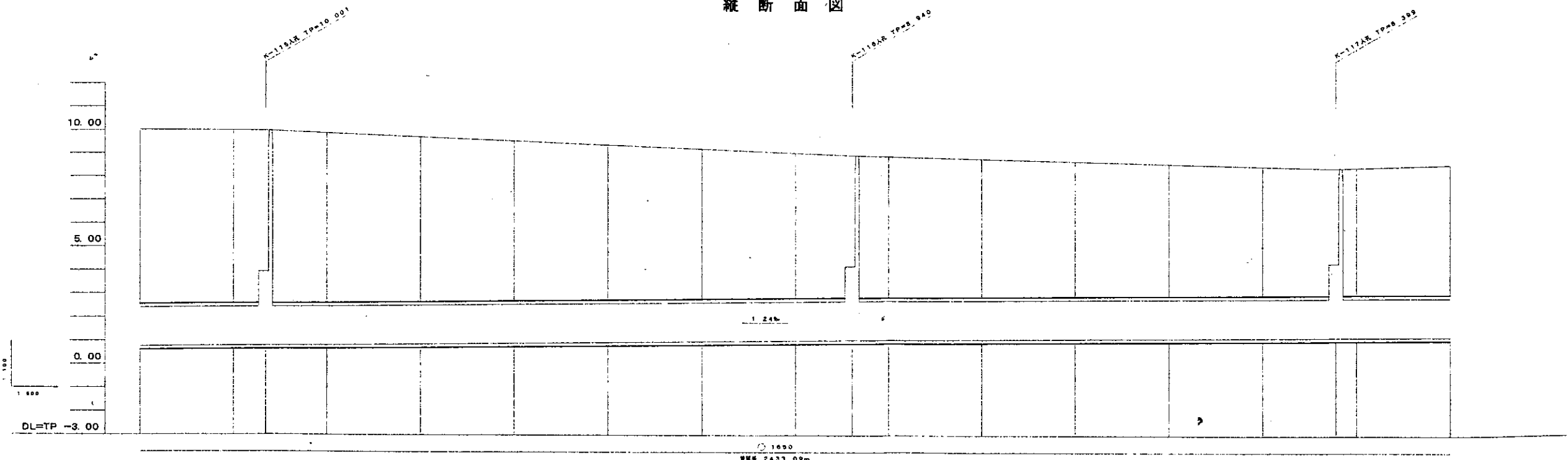
埼玉県

平面図 1:500

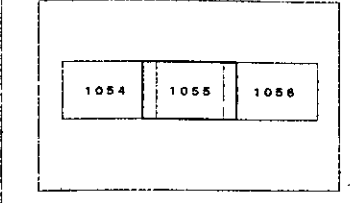
さいたま市北区  
奈良町



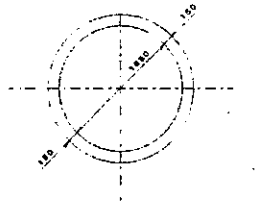
縦断面図



地盤高	10.00																	
土かさり	7.41																	
管底高	0.79																	
流加距離	NO.730-1660.00	NO.731-1620.00	(K-115) NO.731-1625.00 146.00	NO.732-1640.00	NO.733-1685.00	NO.734-1685.00	NO.735-1670.00	NO.736-1670.00	NO.737-1640.00	(K-116) NO.737-1635.00 112.00	NO.738-1610.00	NO.739-1670.00	NO.740-1680.00	NO.741-1680.00	NO.742-1680.00	(K-117) 1685.00 1510.00	NO.743-1680.00	NO.744-1680.00
測点	NO.730	NO.731	(K-115) 146.00	NO.732	NO.733	NO.734	NO.735	NO.736	NO.737	(K-116) 112.00	NO.738	NO.739	NO.740	NO.741	NO.742	(K-117) 1510.00	NO.743	NO.744



管渠断面図  
縮尺=1:50



凡例	
	行政区界
	処理分区界
	幹線・準幹線
	中間マンホール
	接続マンホール
	流入マンホール
	下水の流れ方向