

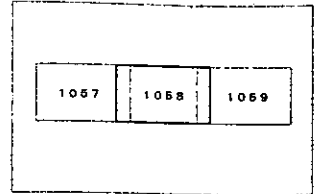
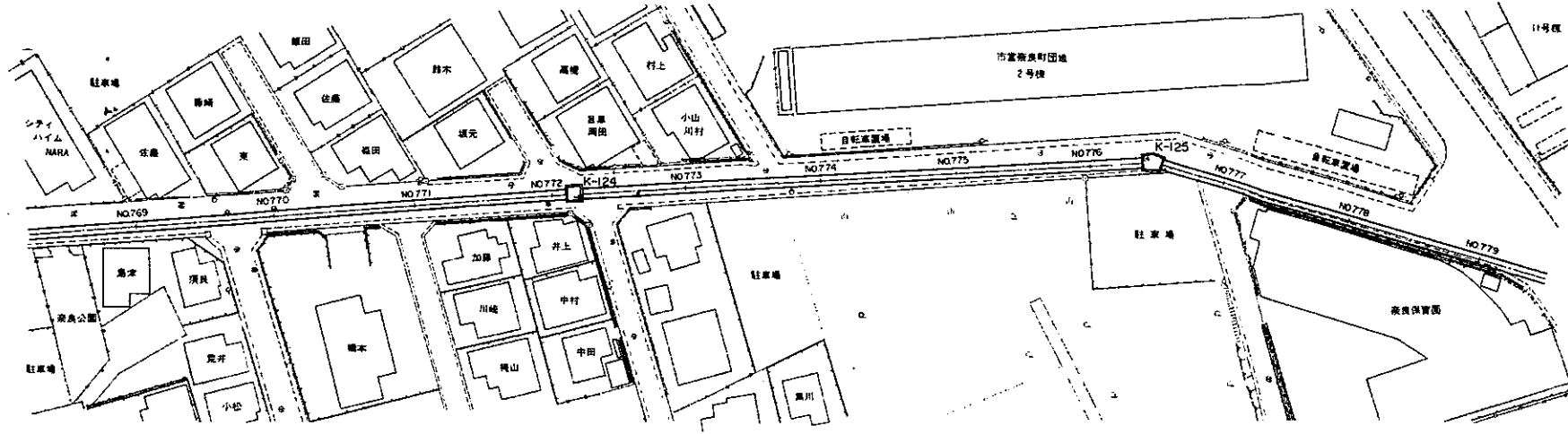
荒川左岸南部流域下水道台帳図

図面番号 1058 (鴨川幹線)

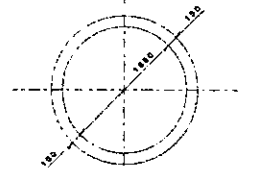
埼玉県

さいたま市北区
奈良町

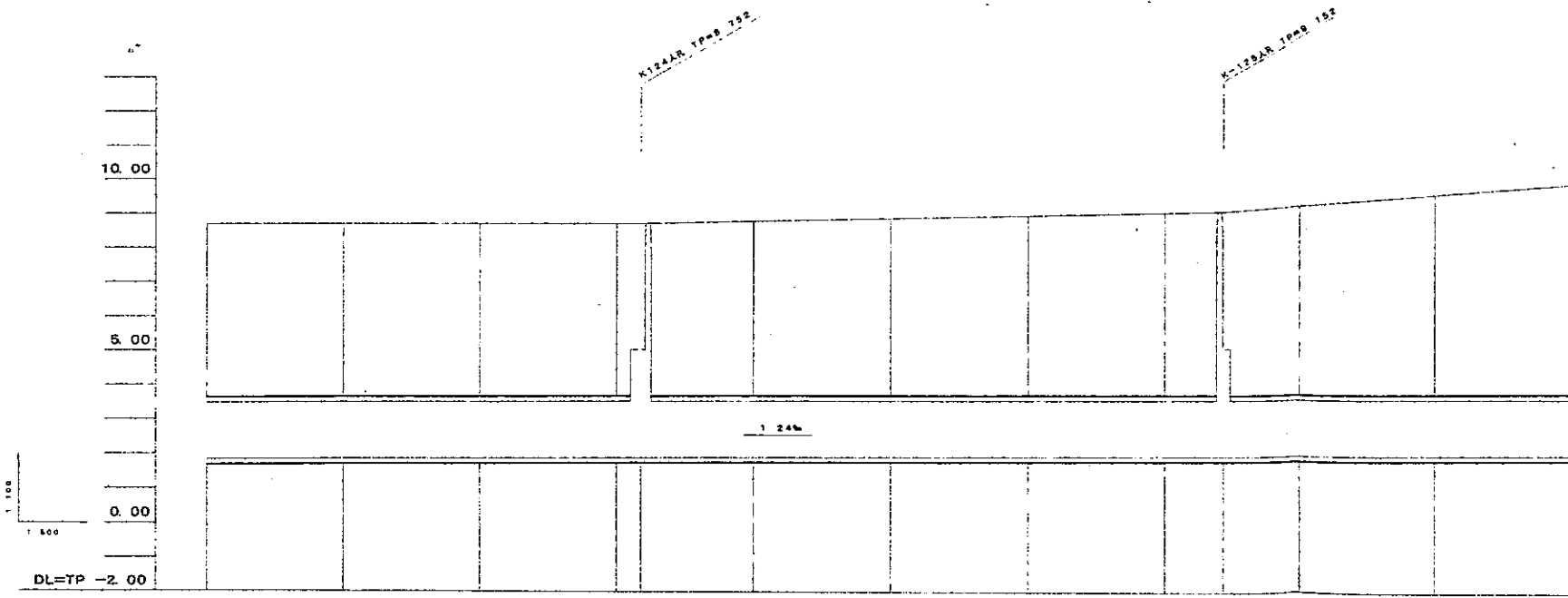
平面図 1:500



管渠断面図
縮尺=1:50



縦断面図



| | | | | | | | | | | | |
|------|---------|---------|---------|---------|---------|---------|---------|---------|---------|---------|---------|
| 管渠番号 | NO 769 | NO 770 | NO 771 | NO 772 | NO 773 | NO 774 | NO 775 | NO 776 | NO 777 | NO 778 | NO 779 |
| 管渠長さ | 1533.00 | 1500.00 | 1510.00 | 1543.00 | 1543.00 | 1500.00 | 1550.00 | 1500.00 | 1500.00 | 1500.00 | 1500.00 |
| 管渠径 | 1500 | 1500 | 1500 | 1500 | 1500 | 1500 | 1500 | 1500 | 1500 | 1500 | 1500 |
| 管渠勾配 | 0.00 | 0.00 | 0.00 | 0.00 | 0.00 | 0.00 | 0.00 | 0.00 | 0.00 | 0.00 | 0.00 |
| 管渠起点 | 1533.00 | 1500.00 | 1510.00 | 1543.00 | 1543.00 | 1500.00 | 1550.00 | 1500.00 | 1500.00 | 1500.00 | 1500.00 |

| 凡例 | |
|----|---------|
| | 行政区界 |
| | 処理分区界 |
| | 幹線・準幹線 |
| | 中間マンホール |
| | 接続マンホール |
| | 流入マンホール |
| | 下水の流れ方向 |