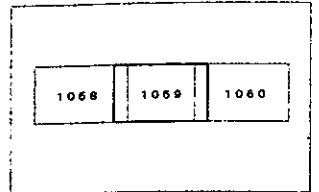
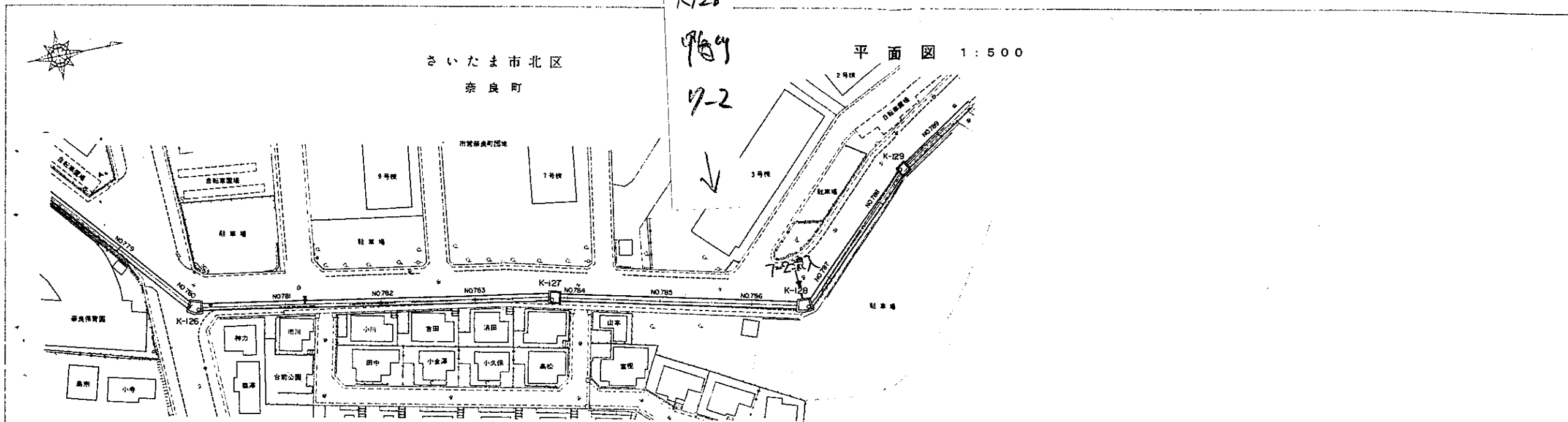


荒川左岸南部流域下水道台帳図

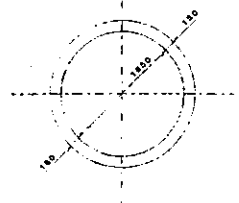
図面番号 1059 (鴨川幹線)

埼玉県

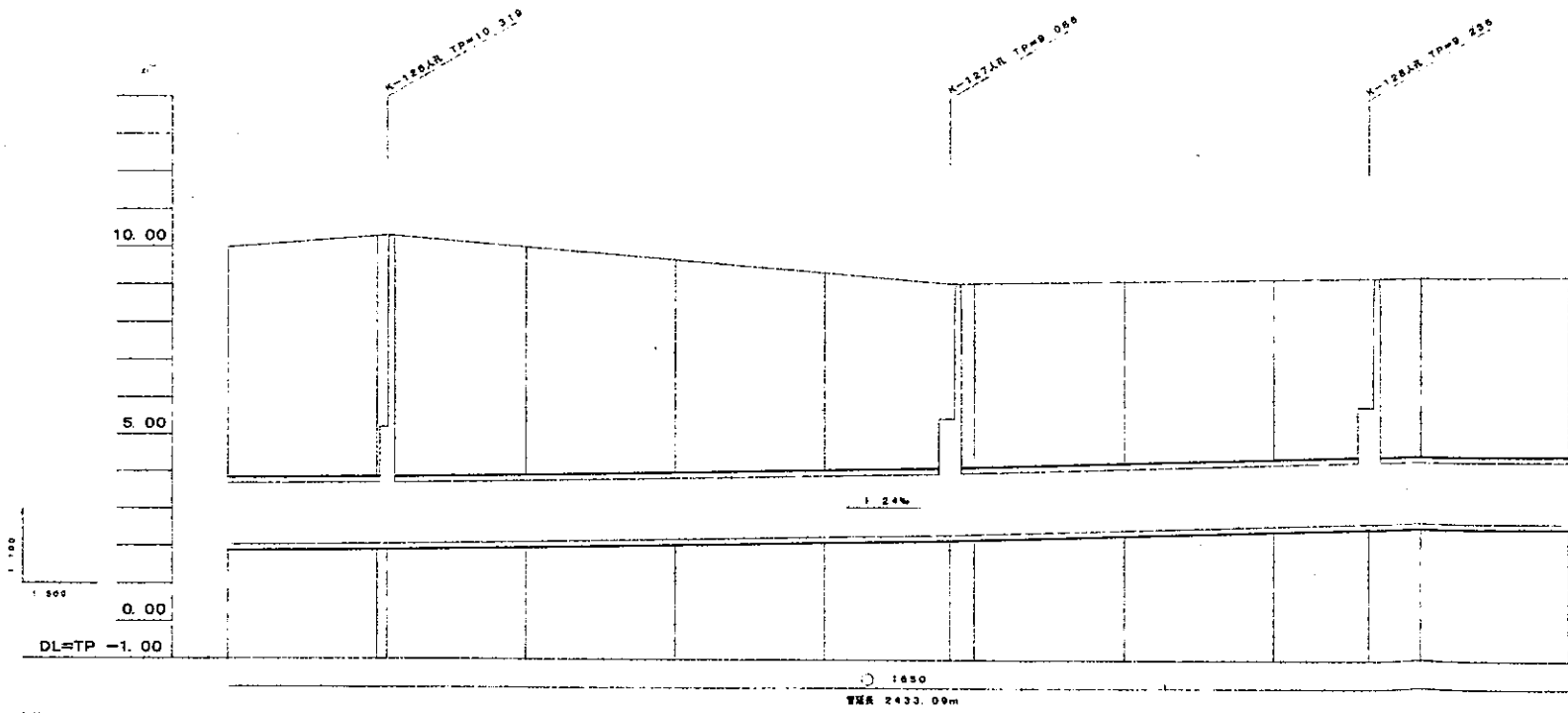


管渠断面図

縮尺=1:50



縦断面図



地 区 界	NO.779-15820.00	NO.780-15850.00	NO.781-15880.00	NO.782-15910.00	NO.783-15940.00	NO.784-15970.00	NO.785-15700.00	NO.786-15730.00	NO.787-15760.00	NO.788-15790.00
仕 分 界										
管 線 界										
流 入 点										
管 線 長	10.32	6.45	4.93	4.78	9.07	4.93	4.78	9.24	4.93	4.78
流 入 量										
流 入 点										

凡 例	
	行政区界
	処理分区界
	幹線・準幹線
	中間マンホール
	接続マンホール
	流入マンホール
	下水の流れ方向