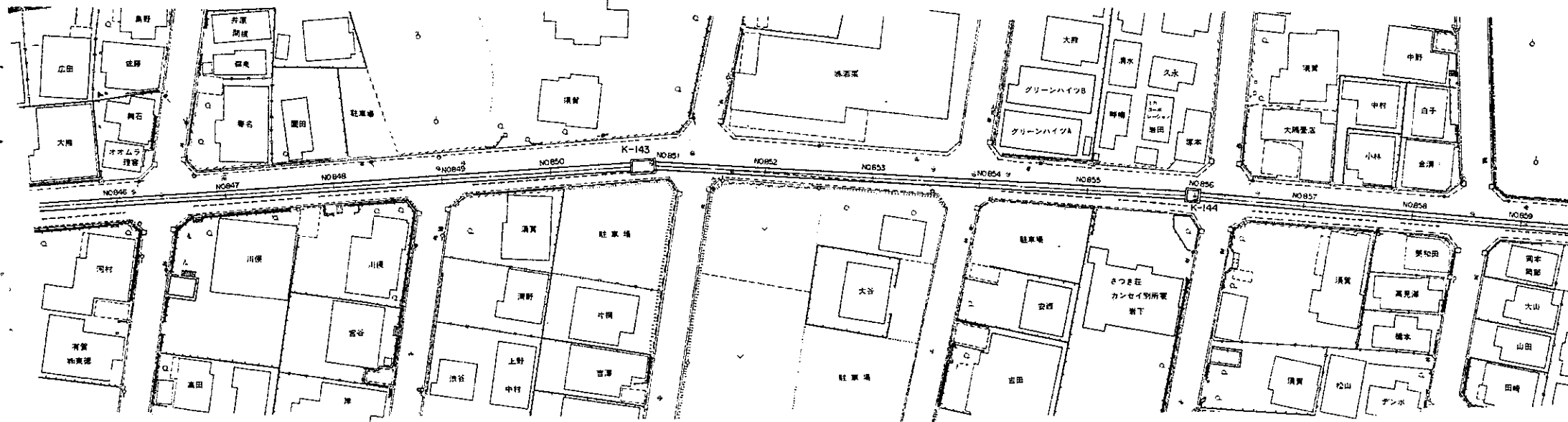


荒川左岸南部流域下水道台帳図

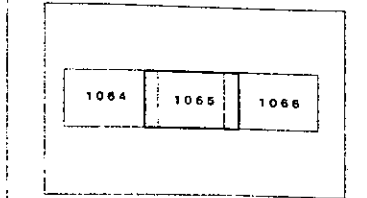
図面番号 1065 (鴨川幹線)

埼玉県

さいたま市北区 別所町 平面図 1:500


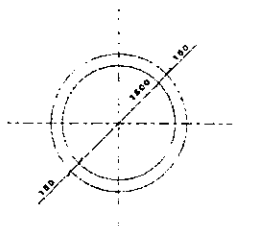


縦断面図



管渠断面図

縮尺=1:50



管渠番号	NO 846	NO 847	NO 848	NO 849	NO 850	NO 851	NO 852	NO 853	NO 854	NO 855	NO 856	NO 857	NO 858	NO 859	NO 860
管渠長さ						4.256					4.438				
管渠径						400					400				
管渠材料						コンクリート					コンクリート				
管渠起点	NO 846	NO 847	NO 848	NO 849	NO 850	NO 851	NO 852	NO 853	NO 854	NO 855	NO 856	NO 857	NO 858	NO 859	NO 860

凡例

—	行政区界
- - -	処理分区界
—+—	幹線・準幹線
○	中間マンホール
□	接続マンホール
⊗	流入マンホール
→	下水の流れ方向