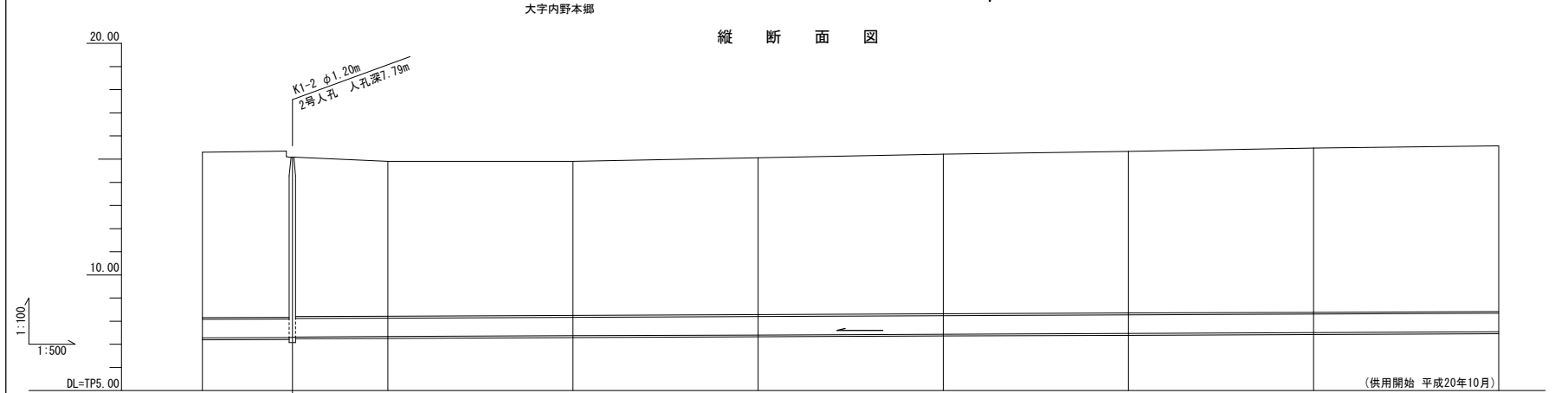
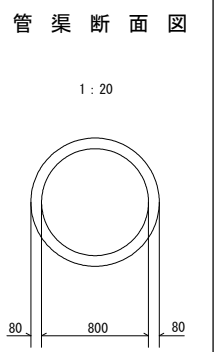
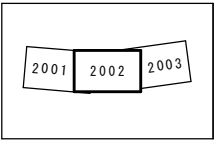
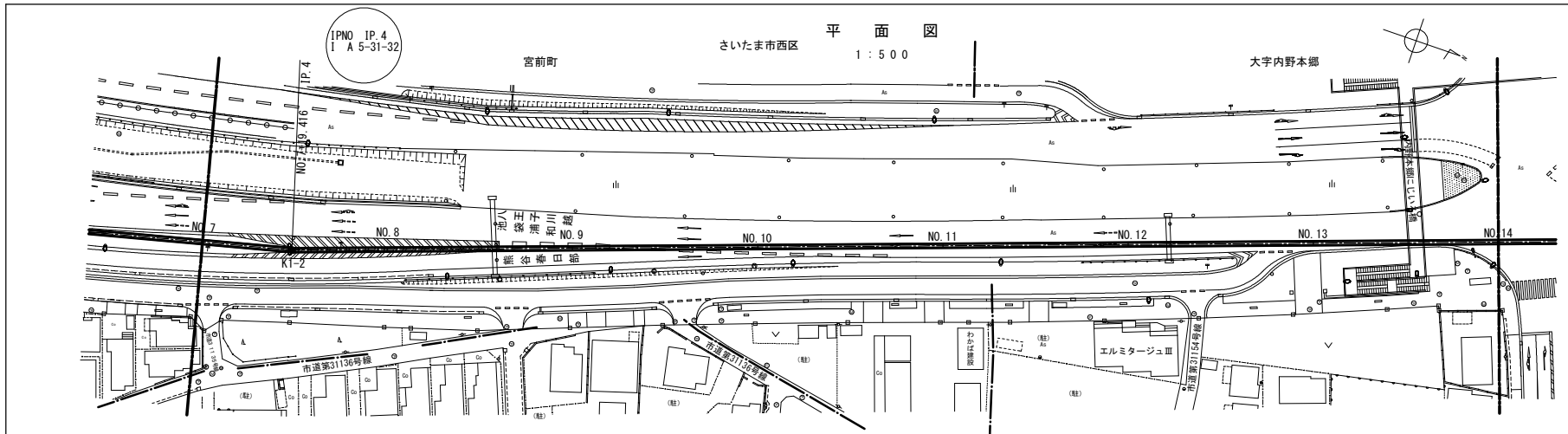


# 南部流域下水道台帳図

図面番号 2002 (鴨川第一準幹線)

埼玉県



測点	NO. 7	IP. 4	NO. 8	NO. 9	NO. 10	NO. 11	NO. 12	NO. 13	NO. 14
地盤高	15.30	15.08	14.90	14.90	15.06	15.22	15.33	15.48	15.57
土かぶり	7.14	6.91 6.88	6.69	6.65	6.76	6.90	6.90	7.10	7.15
管底高	7.275	7.289 7.316	7.333	7.367	7.401	7.435	7.469	7.503	7.537
追加距離	280.00	299.42	320.00	360.00	400.00	440.00	480.00	520.00	560.00

DL=TP5.00

◎ 800 0.7% 228.73m 泥濘式推進工法 推進工法用鉄筋コンクリート管

◎ 800 0.9% 291.99m 泥濘式推進工法 推進工法用鉄筋コンクリート管

(供用開始 平成20年10月)

凡 例	
---	行政区界
---	処理分区界
---	幹線・準幹線
◎	中間マンホール
⊙	接続マンホール
⊕	流入マンホール
→	下水の流れ方向

平成17年度 鴨川第一準幹線管渠築造1工区1号工事 ミツ和・神田特定建設工事共同企業体