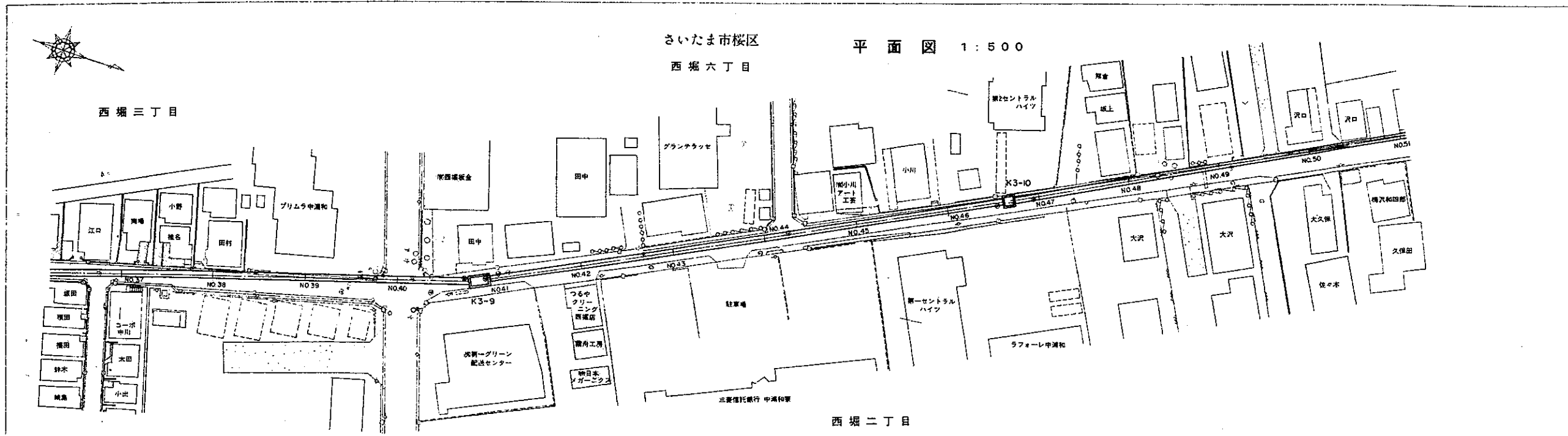


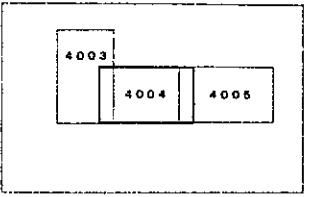
# 荒川左岸南部流域下水道台帳図

図面番号 4004 (鴨川第3準幹線)

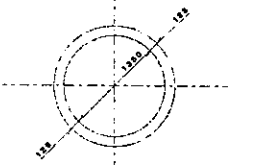
埼玉県



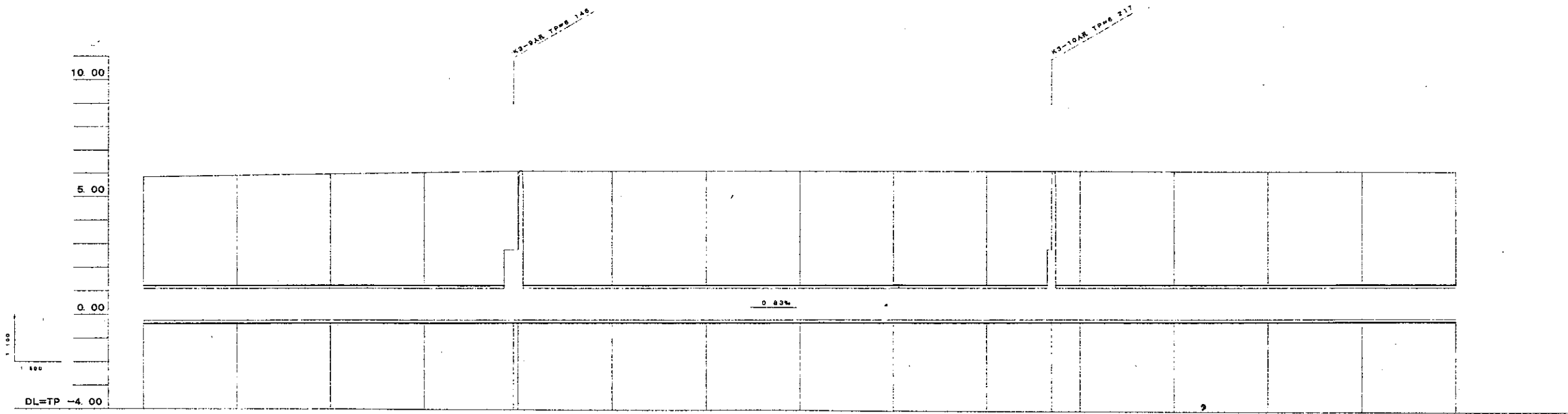
平面図 1:500



管渠断面図  
縮尺=1:50



西堀二丁目  
縦断面図



地盤高	土かぶり	管底高	追加距離	測点
8.10		4.85		NO 37 145.00
				NO 38 150.00
				NO 39 150.00
				NO 40 150.00
				NO 39-1 119.00
				NO 40 119.00
				NO 41 120.00
				NO 42 140.00
				NO 43 140.00
				NO 44 140.00
				NO 45 130.00
				NO 46 130.00
				NO 3-10 123.87
				NO 47 140.00
				NO 48 140.00
				NO 49 140.00
				NO 50 1000.00
				NO 51 1010.00

(---)	行政区界
(---)	処理分区界
(---)	幹線・準幹線
(○)	中間マンホール
(□)	接続マンホール
(△)	流入マンホール
(→)	下水の流れ方向