

荒川左岸南部流域下水道台帳図

図面番号 4014 (鴨川第3準幹線)

埼玉県

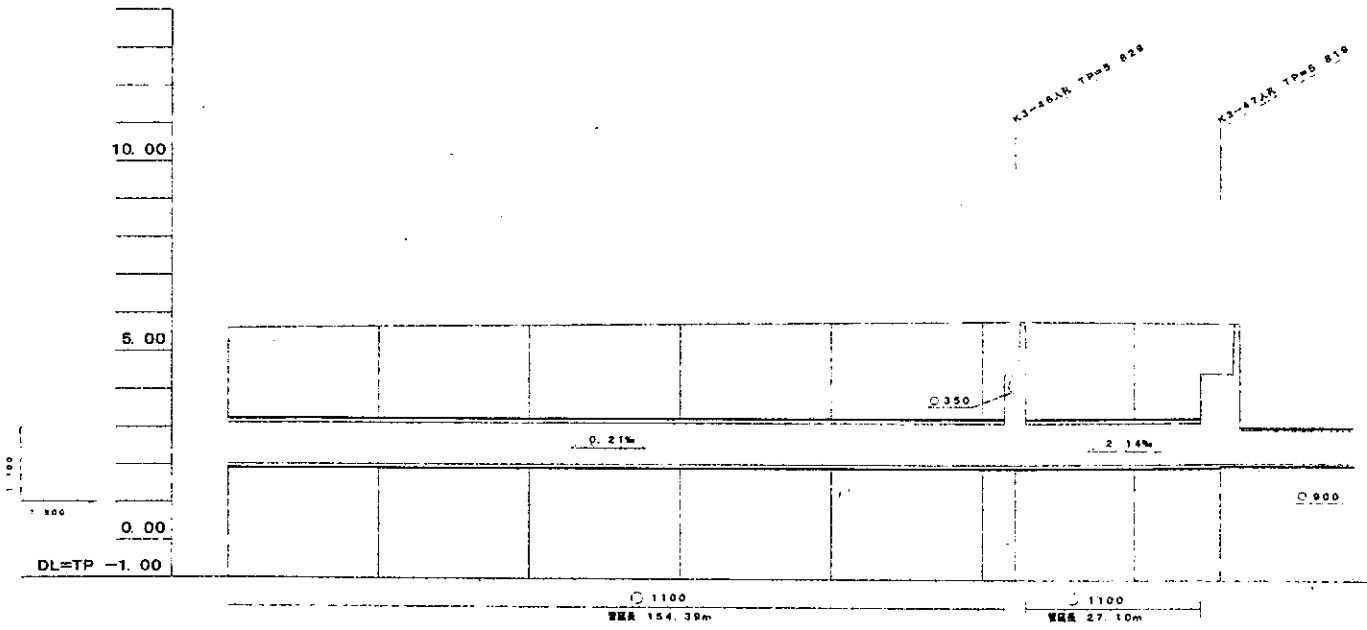
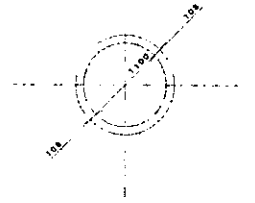
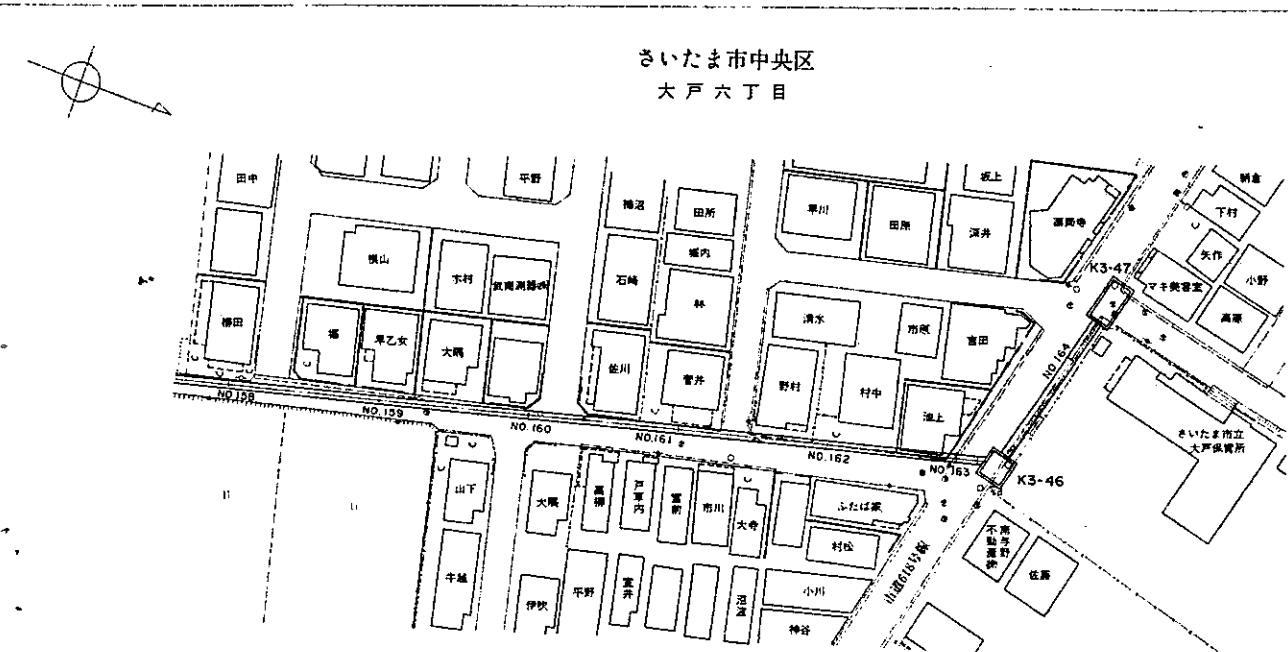
さいたま市中央区
大戸六丁目

平面図 1:500

4013 4014

管渠断面図
縮尺=1:50

縦断面図



地盤高						5.82	5.82
土かぶり						2.57	2.50
管底高						2.054	2.111
湧出距離	NO.158-1180 00	NO.159-1180 00	NO.160-1200 00	NO.161-1220 00	NO.162-1240 00	NO.163-1250 00	NO.164-1250 00
測点						163-451 NO.158 174.20	163-417 NO.164-1251 30 111.30

凡例	
	行政区界
	処理分区界
	幹線・準幹線
	中間マンホール
	接続マンホール
	流入マンホール
	下水の流れ方向