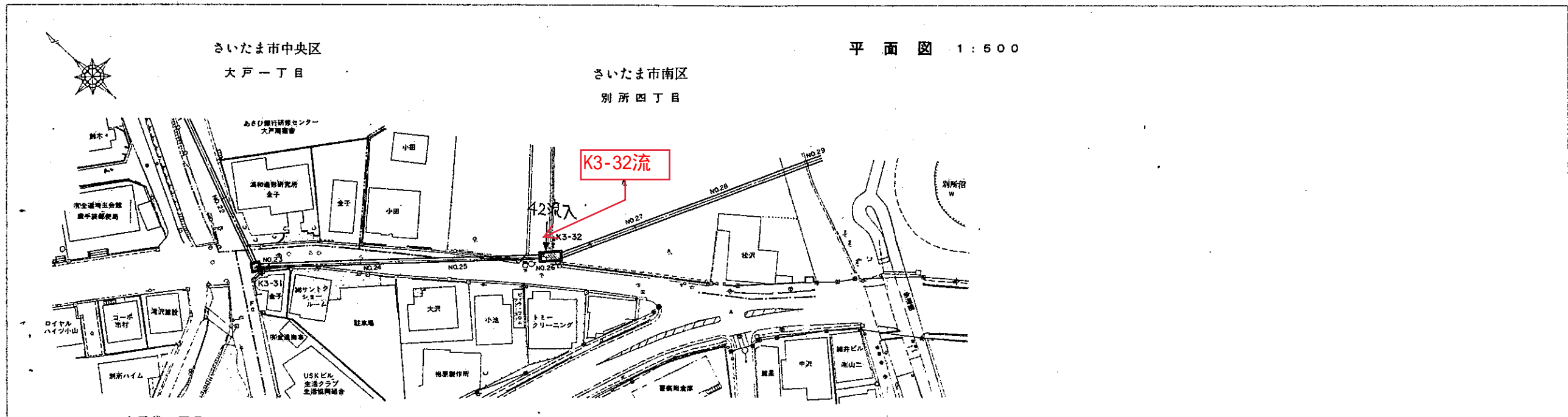


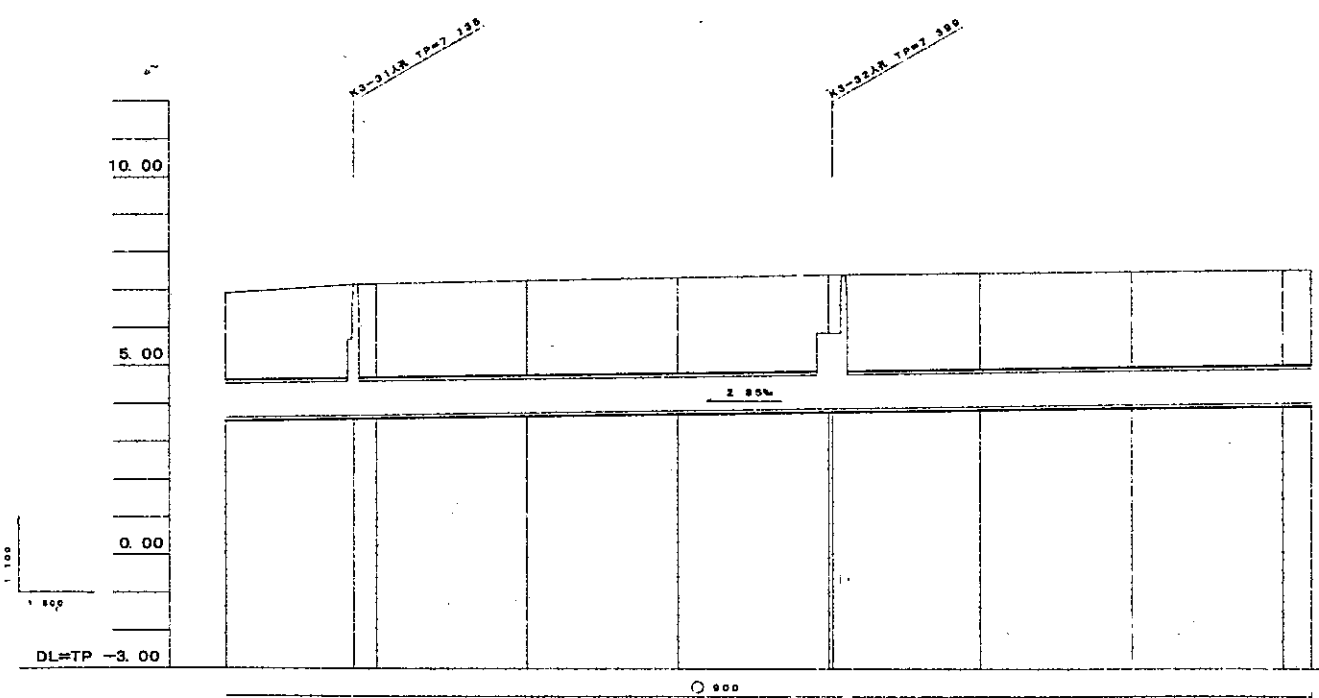
荒川左岸南部流域下水道台帳図

図面番号 4017 (鴨川第3準幹線)

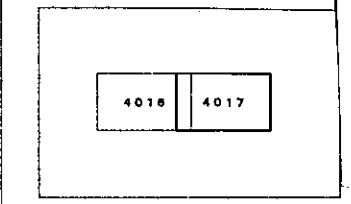
埼玉県



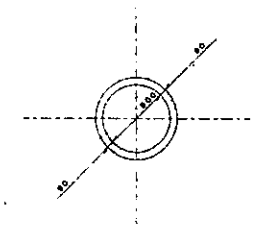
縦断面図



管線番号	K3-31		K3-32		K3-32		K3-32		K3-32		K3-32		K3-32		K3-32		K3-32		K3-32		K3-32	
管径	1000		1000		1000		1000		1000		1000		1000		1000		1000		1000		1000	
管底高	1.00		1.00		1.00		1.00		1.00		1.00		1.00		1.00		1.00		1.00		1.00	
管頂高	1.00		1.00		1.00		1.00		1.00		1.00		1.00		1.00		1.00		1.00		1.00	
管長	100.00		100.00		100.00		100.00		100.00		100.00		100.00		100.00		100.00		100.00		100.00	
管底点	NO.21		NO.22		NO.23		NO.24		NO.25		NO.26		NO.27		NO.28		NO.29		NO.30		NO.31	



管渠断面図
縮尺=1:50



凡例	
—	行政区界
---	処理分区界
—	幹線・準幹線
○	中間マンホール
□	接続マンホール
⊙	流入マンホール
→	下水の流れ方向