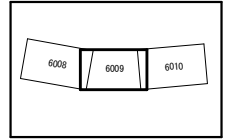
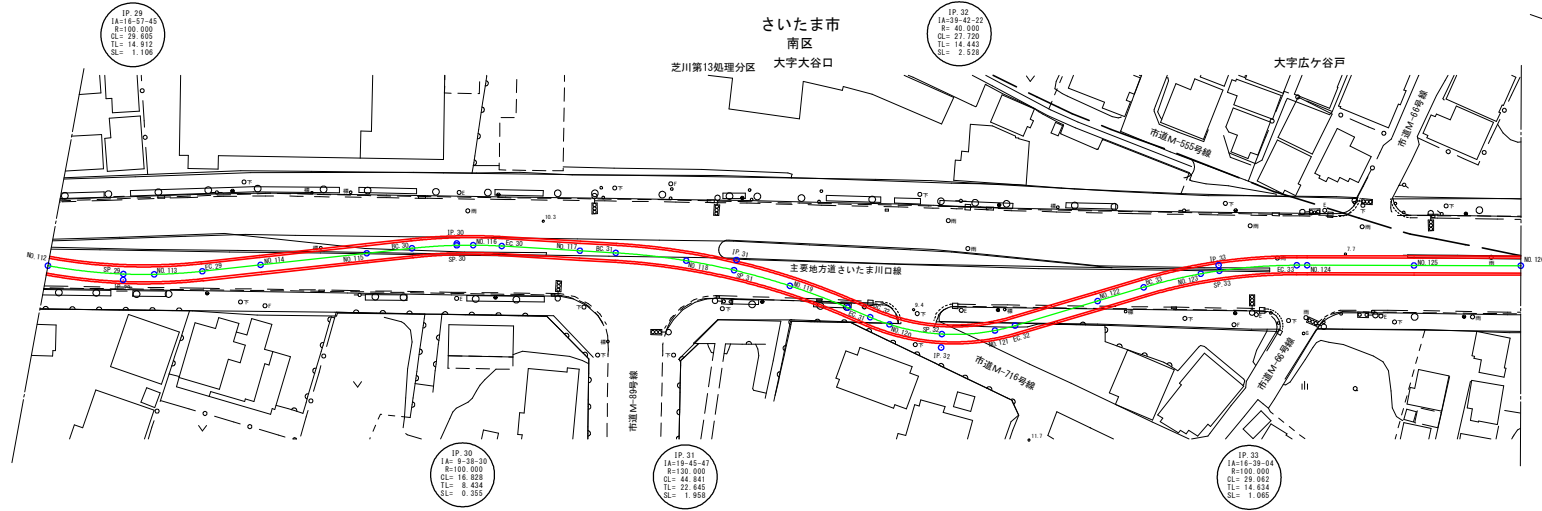


南部流域下水道台帳図

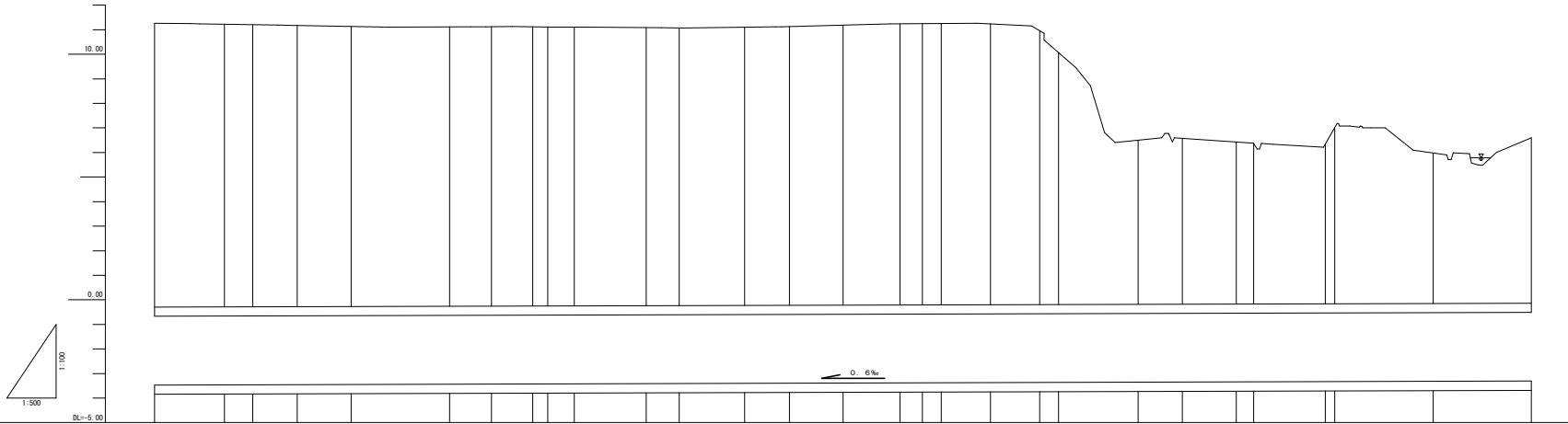
図面番号6009 (芝川幹線)

埼玉県

平面図 1:500

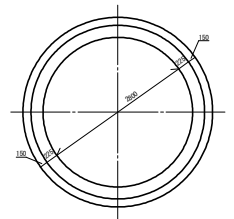


縦断面図



管渠断面図

縮尺=1:50



S5~S6 芝川幹線2工区1号
(水準点)
埼玉県基準番号 42-04 TP-3.352 (S61.1.1)

測点	追加距離	管底高度	土かぶり	地盤高
NO.112	2760.00	-3.470	11.53	11.27
9P.30	2754.25	-3.469	11.49	11.22
NO.113	2760.00	-3.469	11.49	11.21
EC.30	2760.00	-3.447	11.39	11.17
NO.114	2760.00	-3.447	11.39	11.13
NO.115	2760.00	-3.439	11.33	11.12
EC.30	2768.51	-3.424	11.12	11.12
9P.30	2768.93	-3.424	11.11	11.12
NO.116	2760.00	-3.424	11.11	11.11
EC.30	2765.54	-3.401	11.10	11.10
NO.117	2760.00	-3.401	11.09	11.09
EC.30	2768.77	-3.390	11.07	11.07
NO.118	2760.00	-3.386	11.03	11.03
NO.119	2760.00	-3.339	11.42	11.19
EC.30	2766.98	-3.317	11.24	11.24
EC.30	2768.15	-3.278	11.25	11.25
NO.120	2760.00	-3.278	11.25	11.25
9P.30	2760.01	-3.252	11.23	11.23
NO.121	2760.00	-3.247	11.22	10.95
EC.30	2763.97	-3.232	10.97	10.97
NO.122	2760.00	-3.205	6.90	6.90
EC.30	2768.98	-3.184	6.93	6.93
NO.123	2760.00	-3.184	6.92	6.42
9P.30	2763.93	-3.132	7.12	6.38
EC.30	2765.62	-3.127	6.12	6.20
NO.124	2760.00	-3.129	6.70	6.00
NO.125	2760.00	-3.129	6.70	6.00

凡 例	
---	行政区界
---	処理分区界
---	幹線・準幹線
○	中間マンホール
□	接続マンホール
⊙	流入マンホール
→	下水の流れる方向