

荒川左岸南部流域下水道台帳図

図面番号 6037

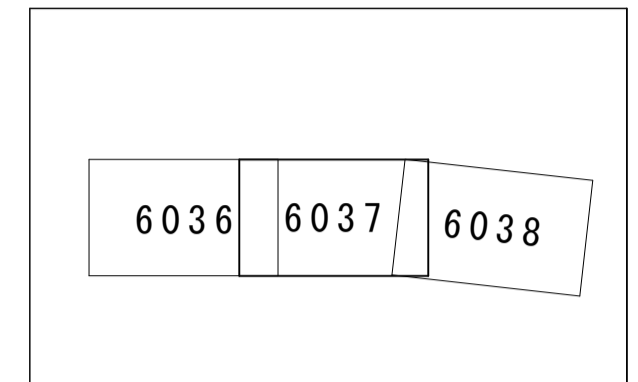
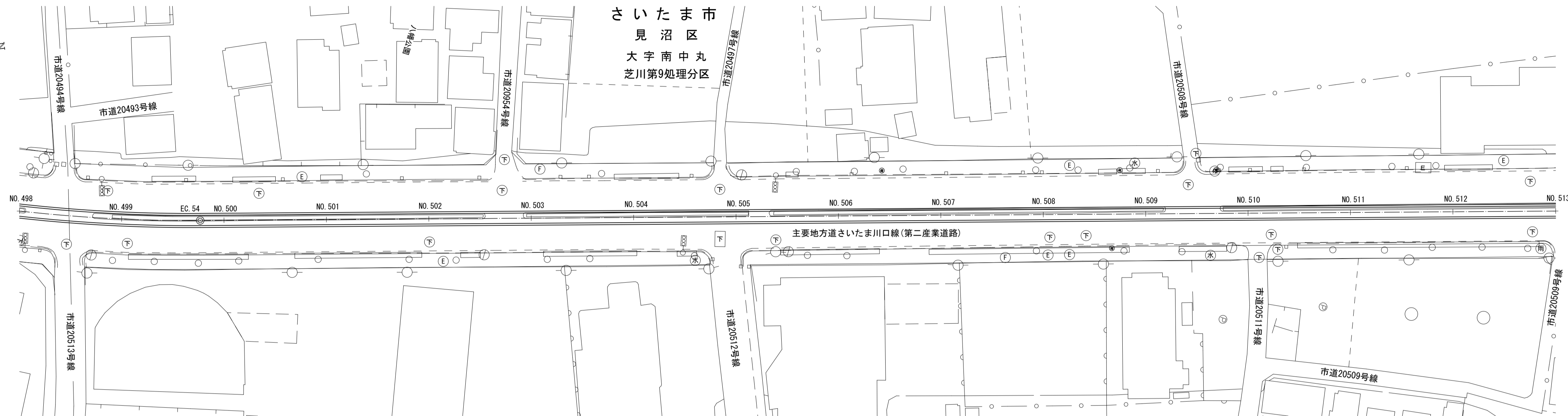
(芝川幹線)

埼玉県

平面図

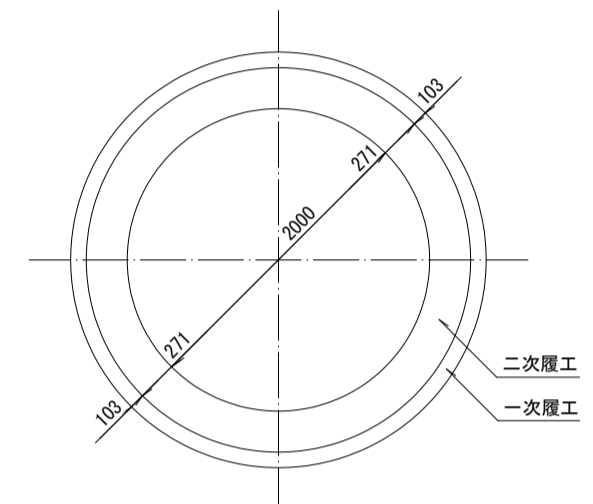
1:500

さいたま市
見沼区
大字南中丸
芝川第9処理分区



管渠断面図

縮尺=1:50



縦断面図



(水準点)

埼玉県基標番号

46-12 TP=13.757

(令和2.1.1の真高)

46-32 TP=10.480

(令和2.1.1の真高)

測点	追加距離	管底高	土かぶり	地盤高
NO.498	9980.000	2.479	9.33	14.16
NO.499	9980.000	2.480	9.25	14.12
EC.54	9985.330	2.507	9.21	14.09
NO.500	10000.000	2.521	9.17	14.06
NO.501	10020.000	2.534	9.13	14.04
NO.502	10040.000	2.548	9.11	14.00
NO.503	10060.000	2.562	9.08	14.02
NO.504	10080.000	2.576	9.05	14.00
NO.505	10100.000	2.590	9.02	13.98
NO.506	10120.000	2.604	8.98	13.94
NO.507	10140.000	2.618	8.93	13.92
NO.508	10160.000	2.632	8.89	13.90
NO.509	10180.000	2.646	8.89	13.91
NO.510	10200.000	2.660	8.97	14.00
NO.511	10220.000	2.674	9.12	14.17
NO.512	10240.000	2.688	9.26	14.32
NO.513	10260.000			

凡例	
---	行政区界
---	処理分区界
---	幹線・準幹線
○	中間マンホール
●	接続マンホール
⊙	流入マンホール
←	下水の流れ方向