

南部流域下水道台帳図

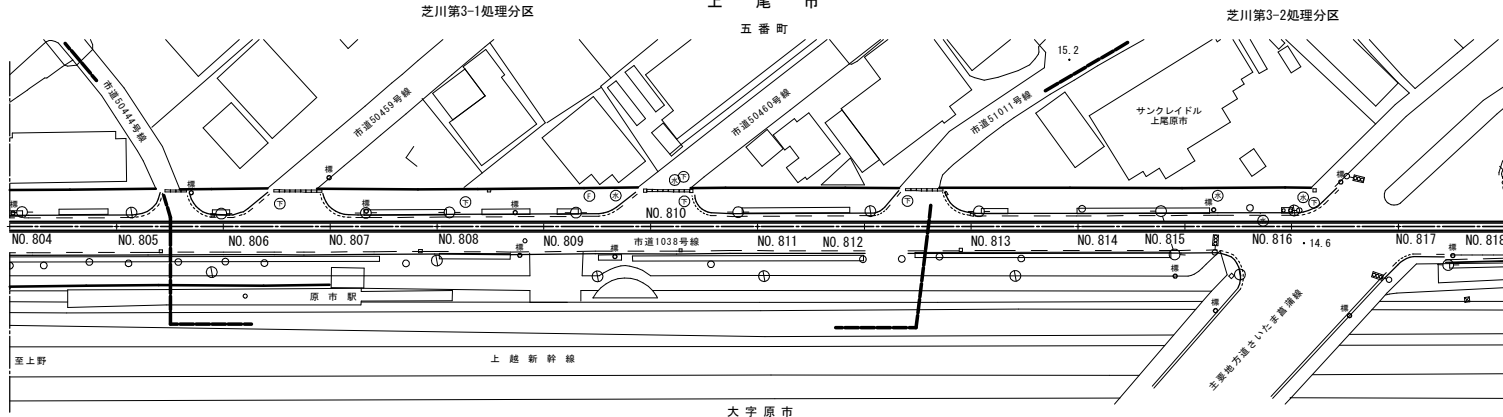
図面番号 6059 (芝川幹線)

埼玉県

平面図 1:500

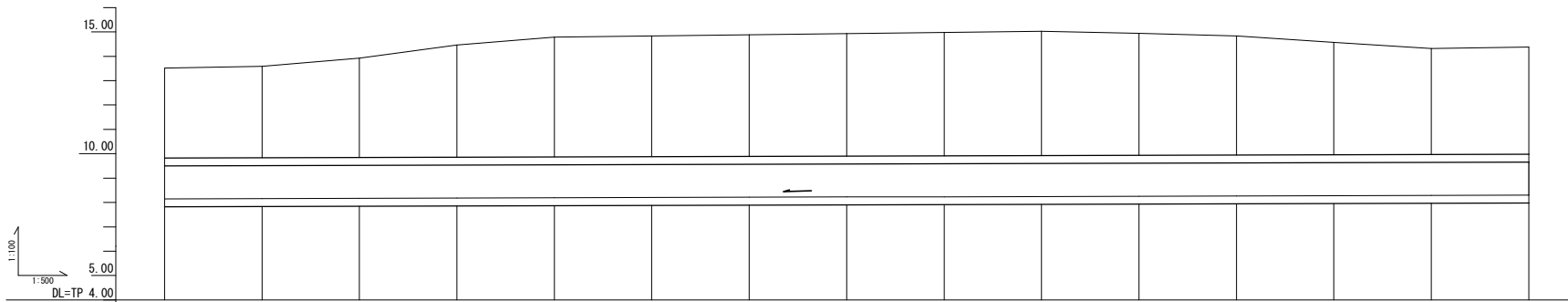
上尾市

五番町



大字原市

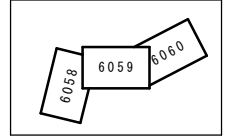
縦断面図



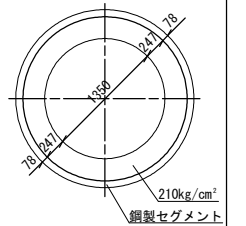
◎ 1350

S-030~S-031 385.27m(管延長) 387.36m(総延長)

| | | | | | | | | | | | | | | | |
|------|------------|------------|------------|------------|------------|------------|------------|------------|------------|------------|------------|------------|------------|------------|------------|
| 地盤高 | 13.51 | 13.59 | 13.92 | 14.46 | 14.79 | 14.84 | 14.88 | 14.93 | 14.98 | 15.03 | 14.94 | 14.83 | 14.57 | 14.32 | 14.38 |
| 土かぶり | 3.69 | 3.76 | 4.07 | 4.60 | 4.92 | 4.96 | 4.99 | 5.03 | 5.07 | 5.11 | 5.01 | 4.89 | 4.62 | 4.36 | 4.40 |
| 管底高 | 8.149 | 8.160 | 8.171 | 8.181 | 8.192 | 8.203 | 8.214 | 8.225 | 8.235 | 8.246 | 8.257 | 8.268 | 8.279 | 8.289 | 8.300 |
| 追加距離 | -16080.000 | -16100.000 | -16120.000 | -16140.000 | -16160.000 | -16180.000 | -16200.000 | -16220.000 | -16240.000 | -16260.000 | -16280.000 | -16300.000 | -16320.000 | -16340.000 | -16360.000 |
| 測点 | NO. 804 | NO. 805 | NO. 806 | NO. 807 | NO. 808 | NO. 809 | NO. 810 | NO. 811 | NO. 812 | NO. 813 | NO. 814 | NO. 815 | NO. 816 | NO. 817 | NO. 818 |



管渠断面図
1:30



S. 29~S. 31芝川幹線第5工区2号

(水準点)
埼玉県基標番号
46-12 TP=13.871
46-11 TP=14.332
46-10 TP=14.332
46-09 TP=14.332
46-08 TP=13.855 (H:1.1)

| 凡例 | |
|-----|---------|
| --- | 行政区界 |
| --- | 処理分区界 |
| --- | 幹線・準幹線 |
| ○ | 中間マンホール |
| □ | 接続マンホール |
| ⊙ | 流入マンホール |
| → | 下水の流れ方向 |