

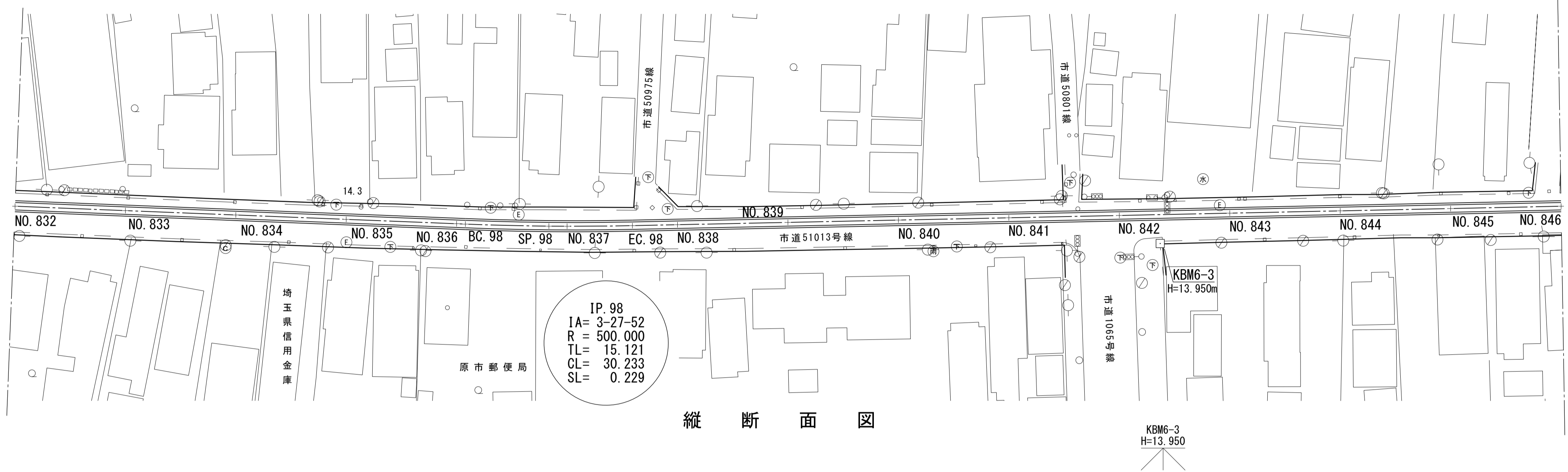
# 南部流域下水道台帳図

図面番号 6061 (芝川幹線)

埼玉県

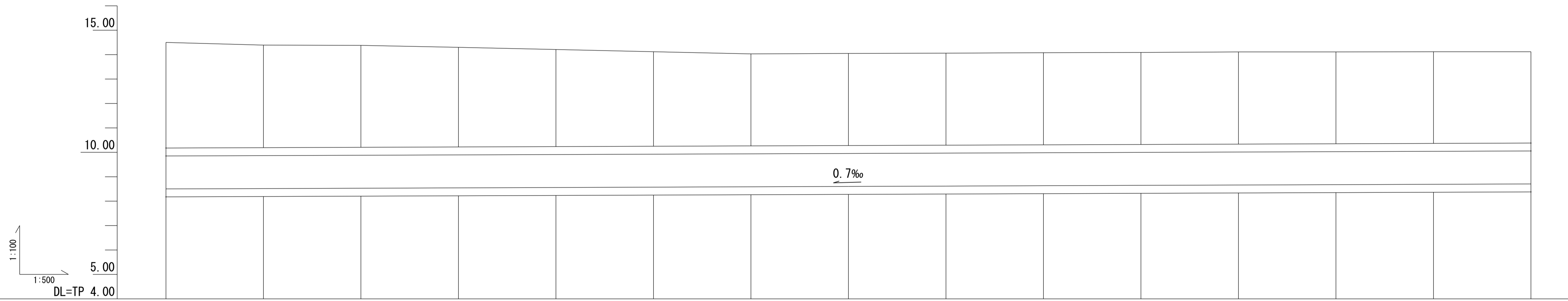
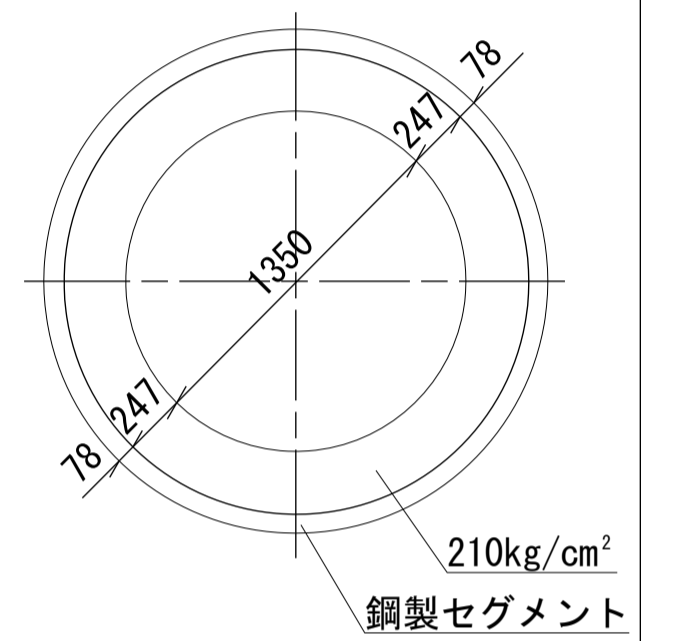
平面図 1:500

上尾市  
大字原市 芝川第3-2処理分区



縦断面図

管渠断面図  
1:30



◎ 1350  
S-031~S-034 1299.58m(管延長) 1302.83m(総延長)

地盤高	14.50	14.39	14.38	14.30	14.21	14.12	14.03	14.05	14.06	14.08	14.09	14.11	14.11	14.12	14.12
土かぶり	4.32	4.20	4.18	4.08	3.98	3.87	3.77	3.77	3.77	3.77	3.77	3.77	3.76	3.75	3.74
管底高	8.501	8.515	8.530	8.544	8.559	8.574	8.588	8.603	8.617	8.632	8.647	8.661	8.676	8.691	8.705
追加距離	16640.000	16660.000	16680.000	16700.000	16720.000	16740.000	16760.000	16780.000	16800.000	16820.000	16840.000	16860.000	16880.000	16900.000	16920.000
測点	NO. 832	NO. 833	NO. 834	NO. 835	NO. 836	NO. 837	NO. 838	NO. 839	NO. 840	NO. 841	NO. 842	NO. 843	NO. 844	NO. 845	NO. 846

S. 31~S. 34芝川幹線第5工区3号

(水準点)  
埼玉県基準番号  
46-12 TP=13.871  
46-11 TP=13.833  
63-02 TP=14.373  
017-38 TP=16.487  
46-08 TP=15.335 (H1.1.1)

凡例

—	行政区界
—	処理分区界
—	幹線・準幹線
○	中間マンホール
●	接続マンホール
⊙	流入マンホール
←	下水の流れ方向