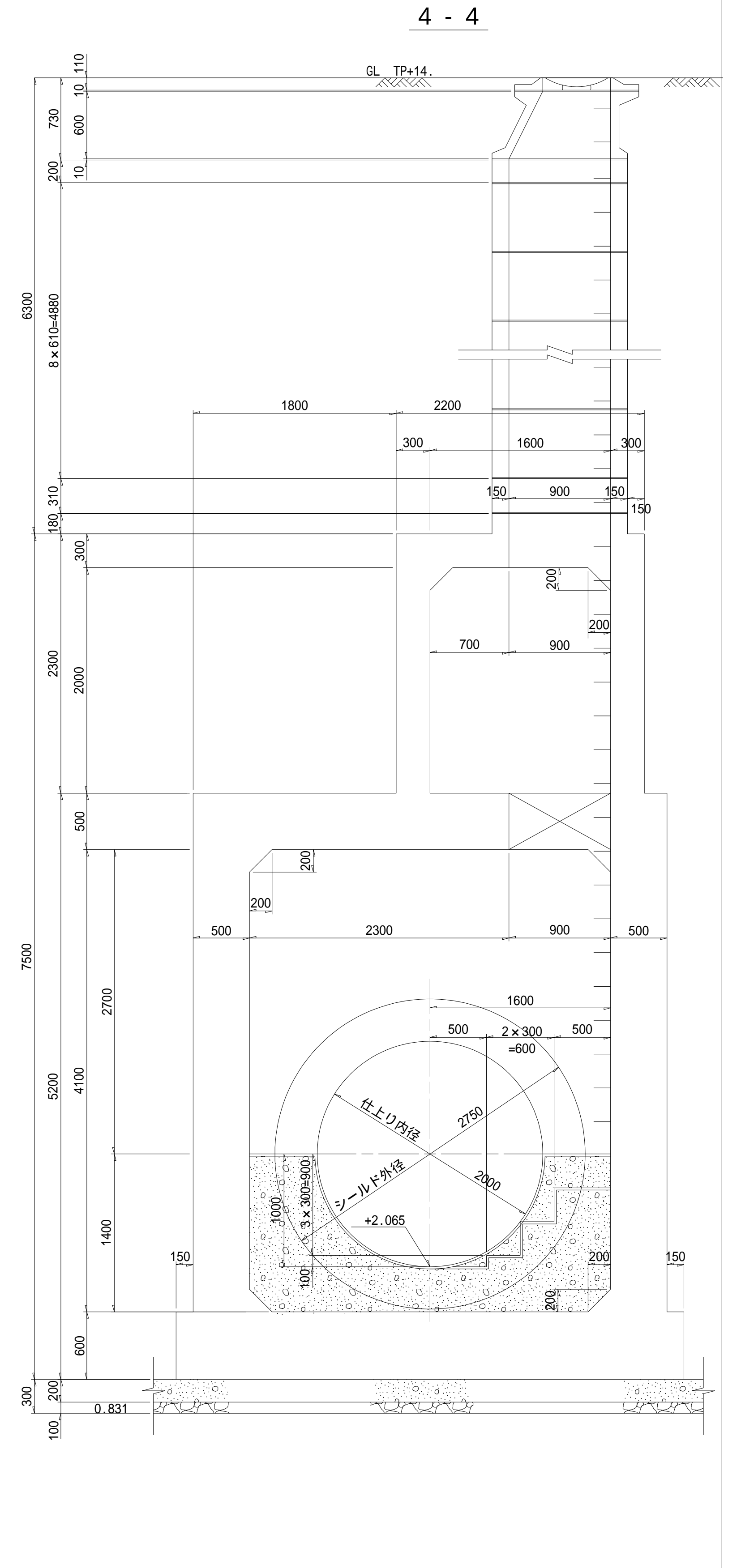
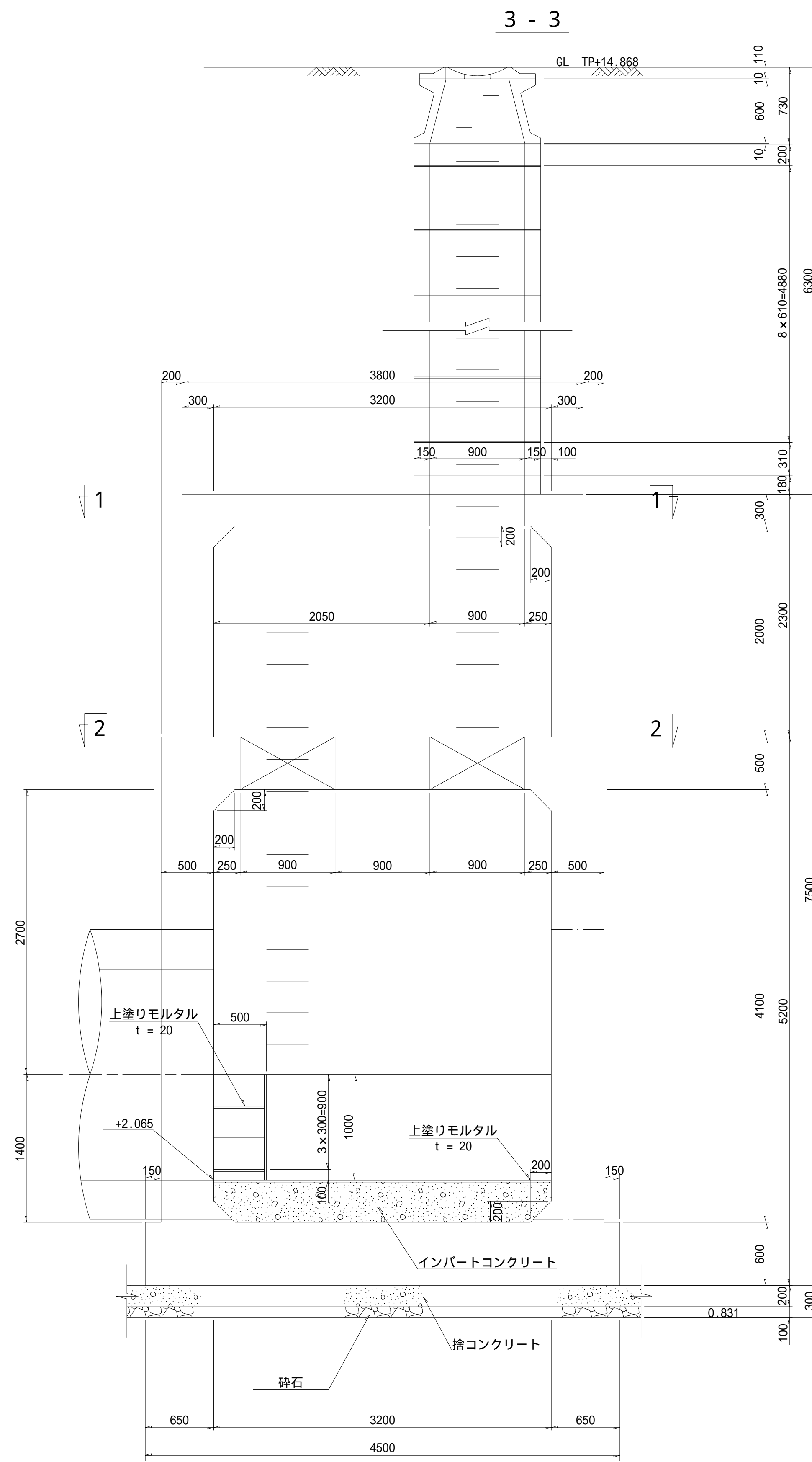
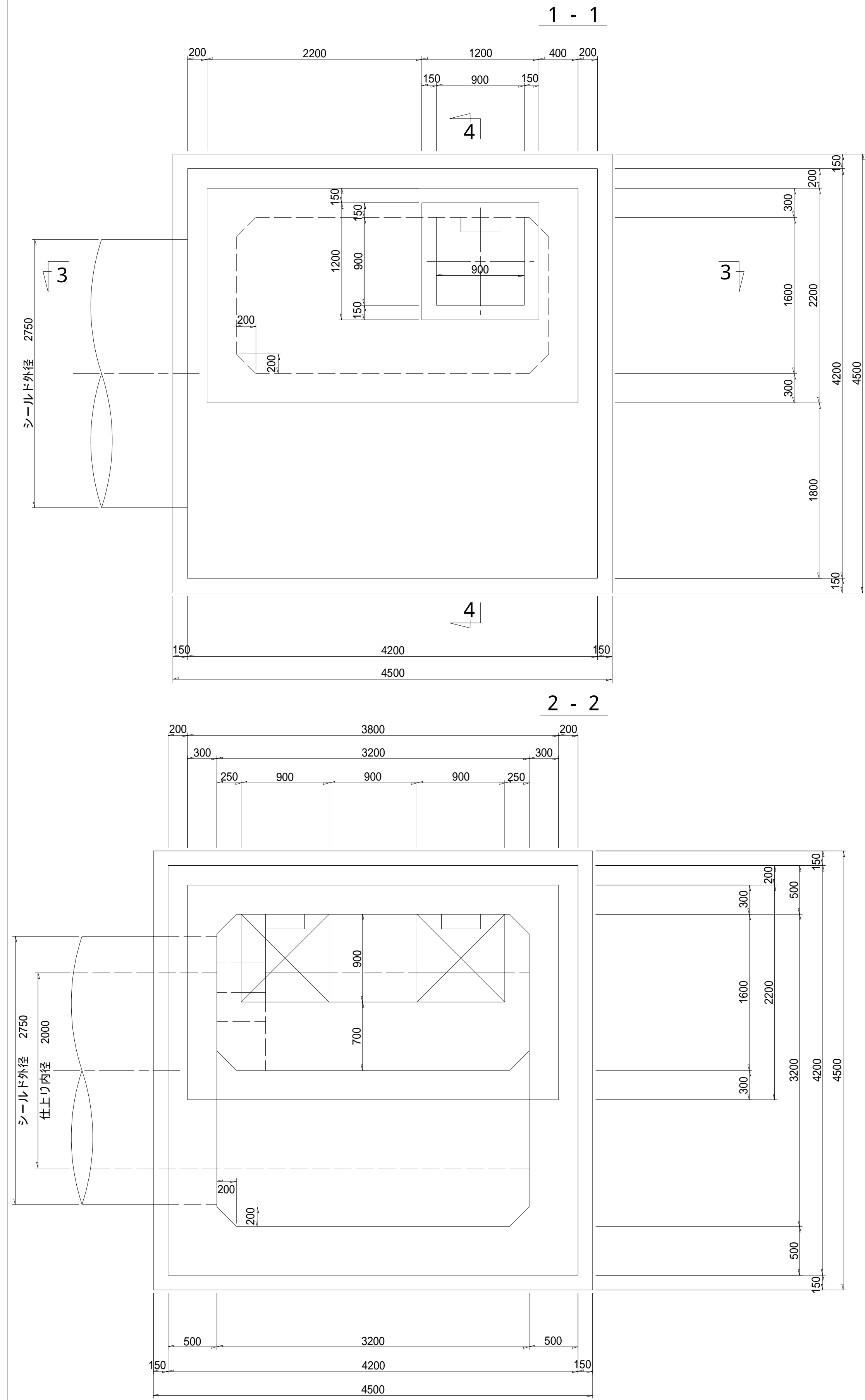


# 南部流域下水道台帳図 (芝川幹線)

埼玉県

台帳図番号 6034

## S-15 人孔構造図 縮尺 1:30



管底高は竣工図より。( )地盤高数値は、直接水準による令和二年度測量成果である。