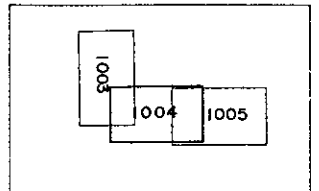
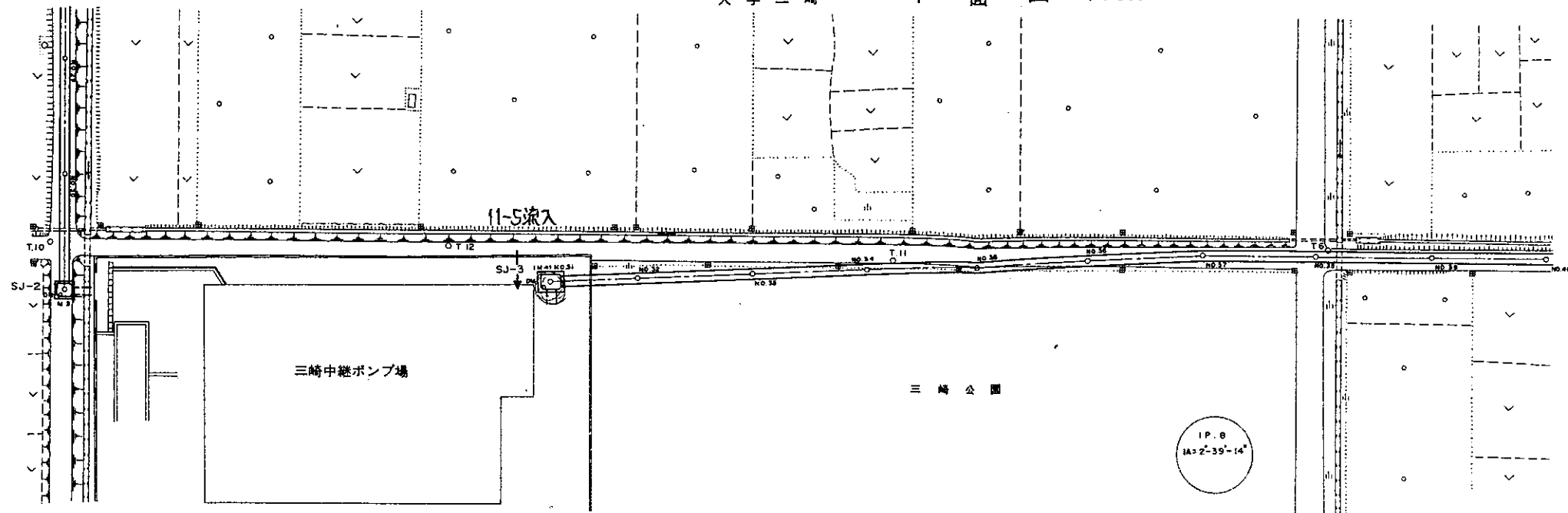


荒川左岸南部流域下水道台帳図

図面番号 1004 (芝川準幹線)

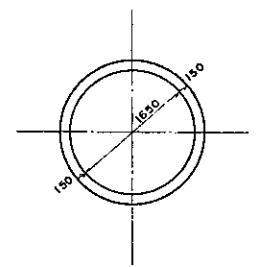
埼玉県

浦和市
大字三崎 平面図 1:500

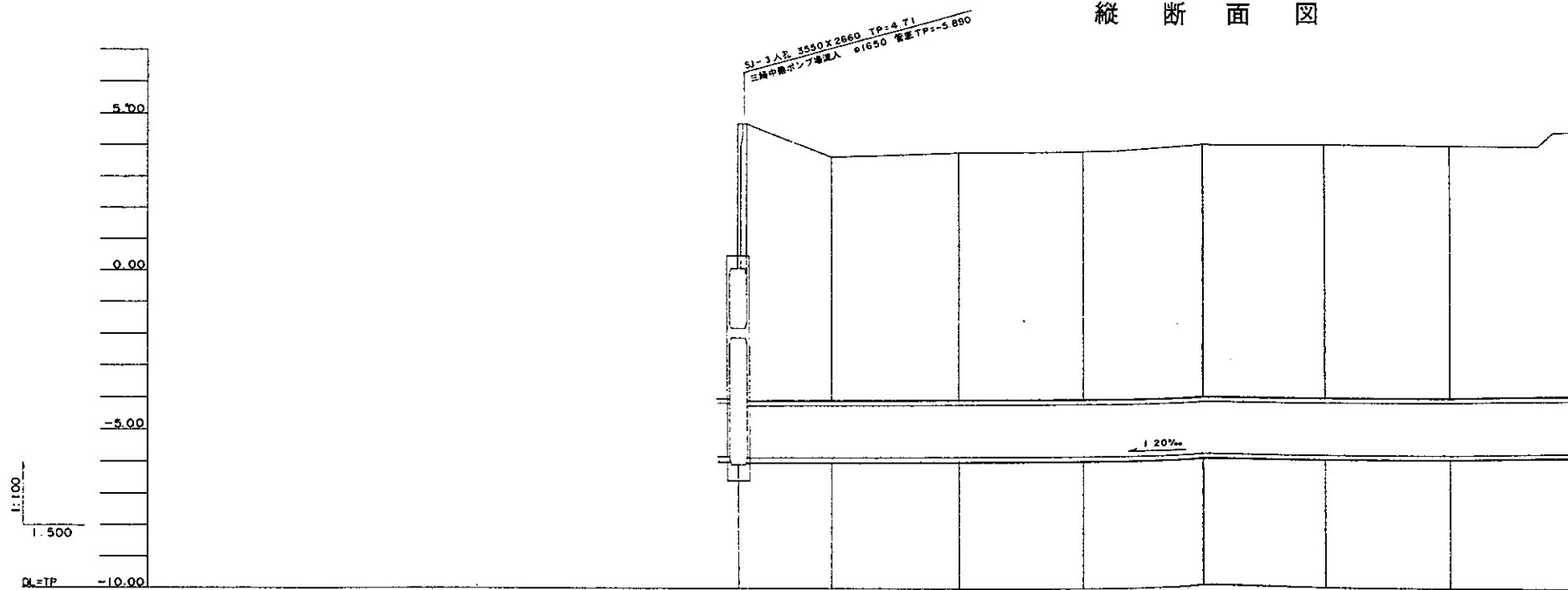


管渠断面図

1:50



縦断面図



(水準点)
埼玉県基準番号

地 面 高	井 戸 高	管 底 高	流 入 距 離	標 高
				4.71
				3.65
				3.81
				3.82
				4.03
				4.08
				4.03
				4.47

凡 例	
---	行政 区 界
---	処 理 分 区 界
---	幹 線 ・ 準 幹 線
○	中 間 マ ン ホ ー ル
□	接 続 マ ン ホ ー ル
⊙	流 入 マ ン ホ ー ル
→	下 水 の 流 れ 方 向