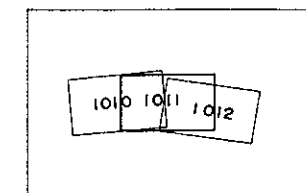
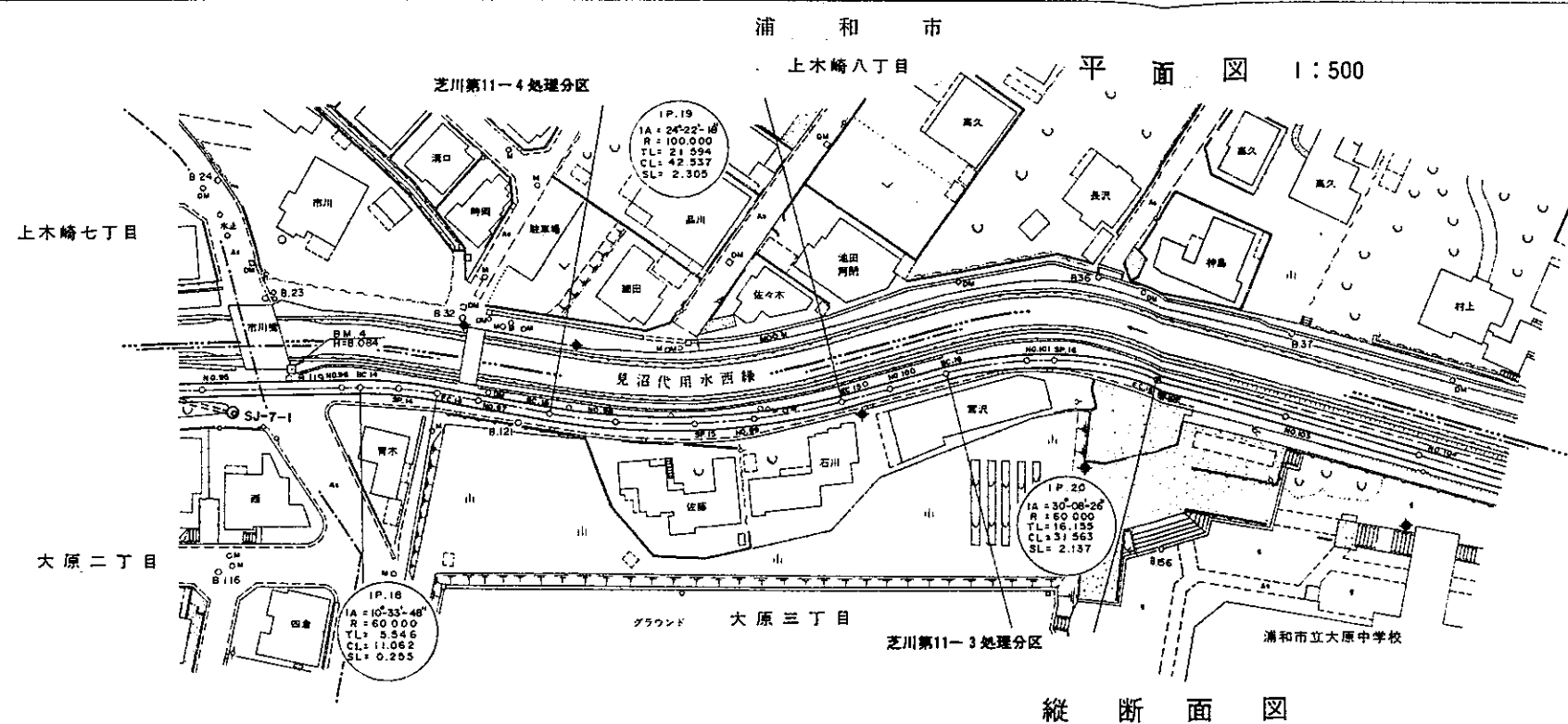


# 荒川左岸南部流域下水道台帳図

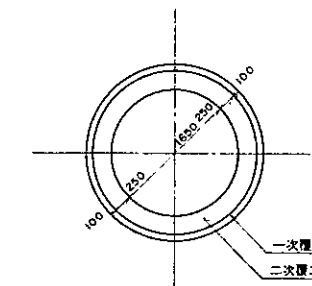
図面番号 1011 (芝川準幹線)

埼玉県

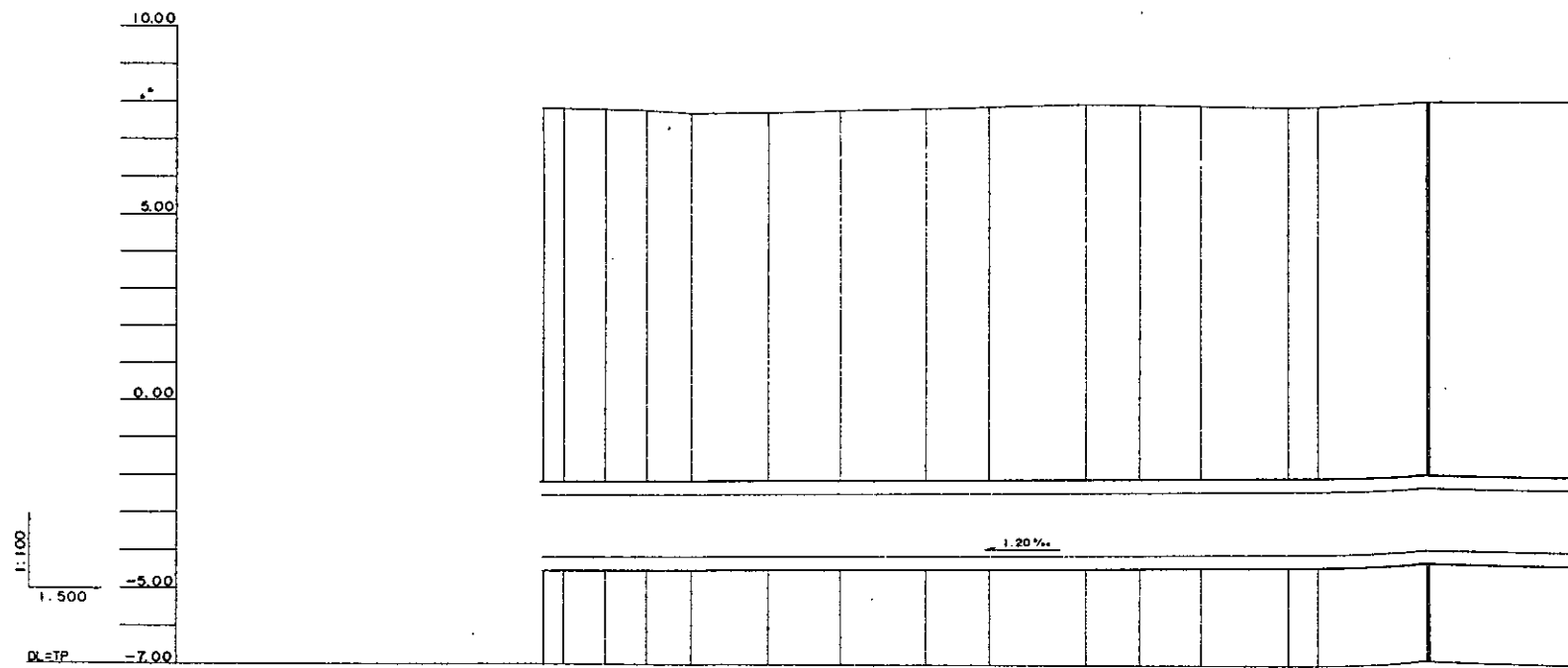


管渠断面図

1:50



縦断面図



地点	管底高	管頂高	地盤高
NO.96	1919.09	-4.182	10.01
BC.14	1921.84	-4.179	10.01
SP.14	1927.37	-4.173	9.97
EC.14	1932.90	-4.165	9.94
NO.97	1939.09	-4.158	9.86
BC.15	1949.46	-4.147	9.68
NO.98	1959.09	-4.137	9.53
SP.15	1970.73	-4.112	9.94
NO.99	1979.09	-4.110	9.87
EC.15	1982.00	-4.093	10.04
NO.100	1998.09	-4.089	10.02
BC.16	2007.35	-4.078	9.97
NO.101	2019.09	-4.062	9.92
SP.16	2023.13	-4.057	9.94
NO.102	2037.09	-4.037	10.06
NO.103	2059.09	-4.012	10.04

(水準点)  
埼玉県基標番号

凡例	
---	行政区界
---	処理分区界
---	幹線・準幹線
○	中間マンホール
□	接続マンホール
⊙	流入マンホール
→	下水の流れ方向