

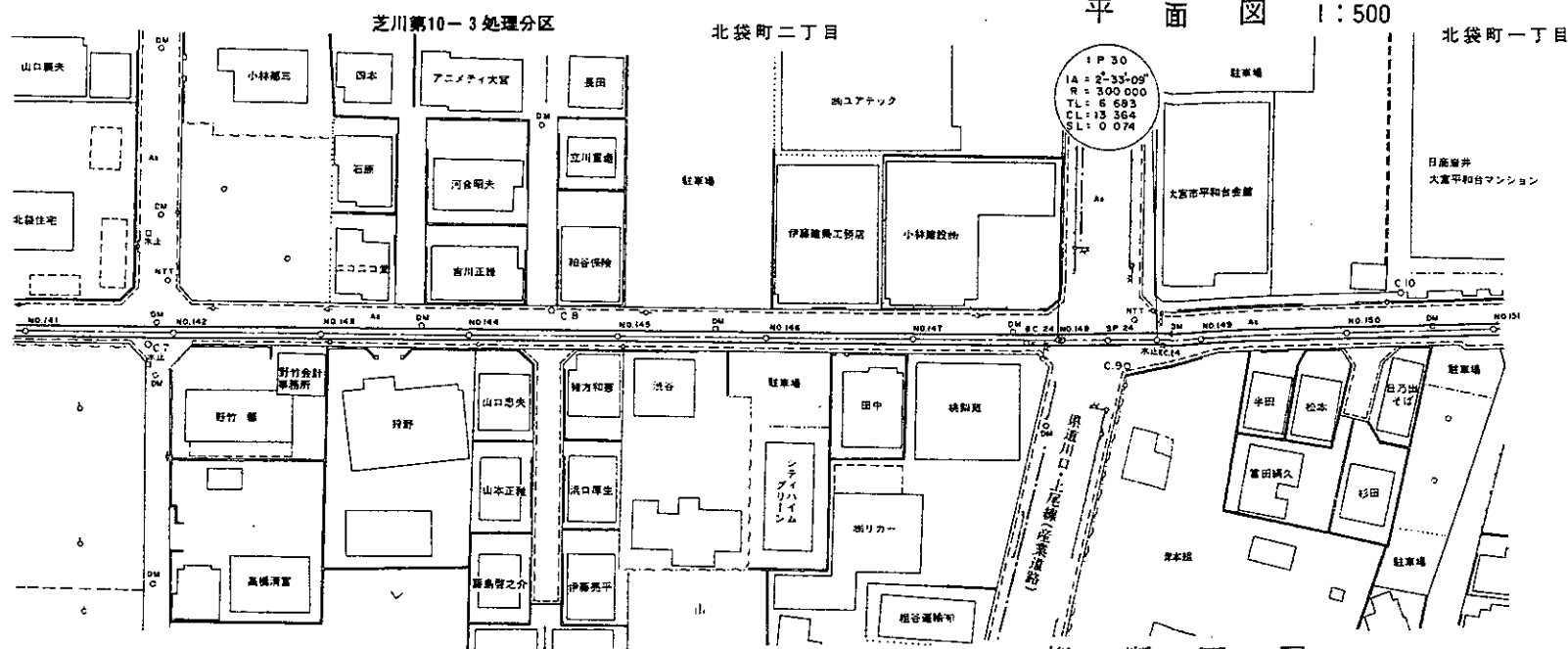
荒川左岸南部流域下水道台帳図

図面番号 1016 (芝川準幹線)

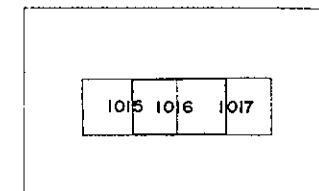
埼玉県

大宮市

平面図 1:500

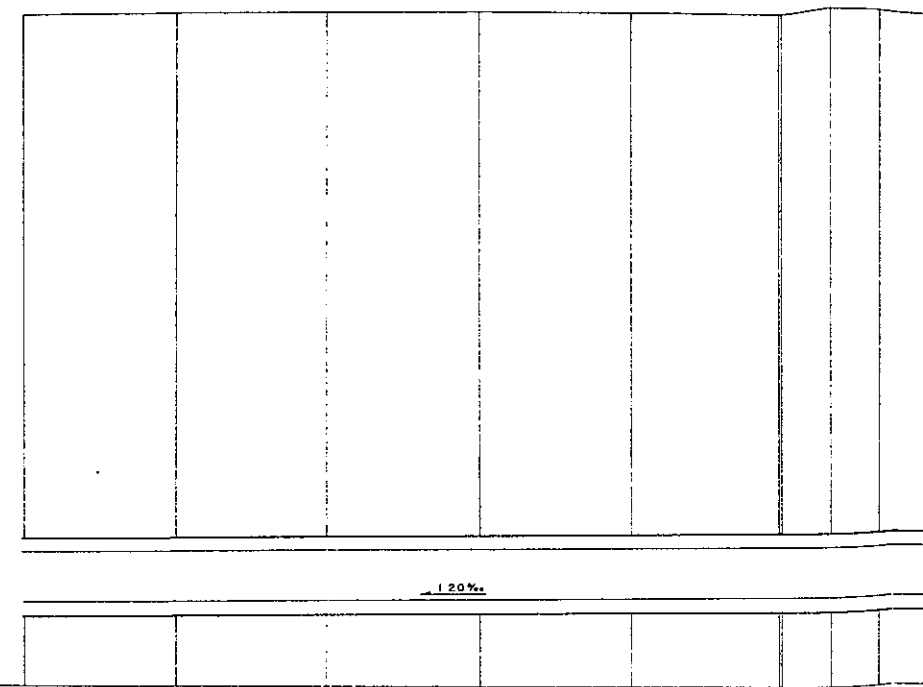
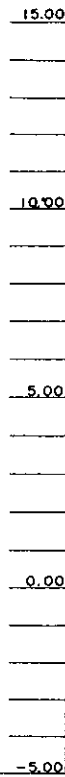
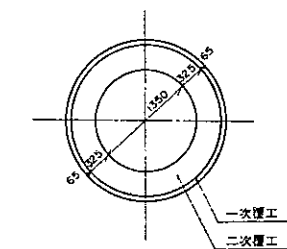


縦断面図



管渠断面図

1:50



地盤高	土かぶり	管底高	流加距離	標高
12.77	13.77	-2.744	2854.43	NO.143 2854.43
12.84	13.82	-2.721	2874.43	NO.144 2874.43
12.92	13.87	-2.694	2894.43	NO.145 2894.43
12.91	13.84	-2.671	2914.43	NO.146 2914.43
12.88	13.79	-2.650	2934.43	NO.147 2934.43
12.86	13.74	-2.623	2954.43	EC 24 2954.43
12.86	13.74	-2.623	2974.43	NO.148 2974.43
13.04	13.90	-2.602	2980.80	SP.24 2980.80
13.03	13.88	-2.585	2987.48	EC 24 2987.48
12.91	13.77	-2.590	2974.43	NO.149 2974.43

(水準点)
埼玉県基準番号

凡例	
---	行政区界
---	処理分区界
---	幹線・準幹線
○	中間マンホール
□	接続マンホール
⊙	流入マンホール
→	下水の流れ方向