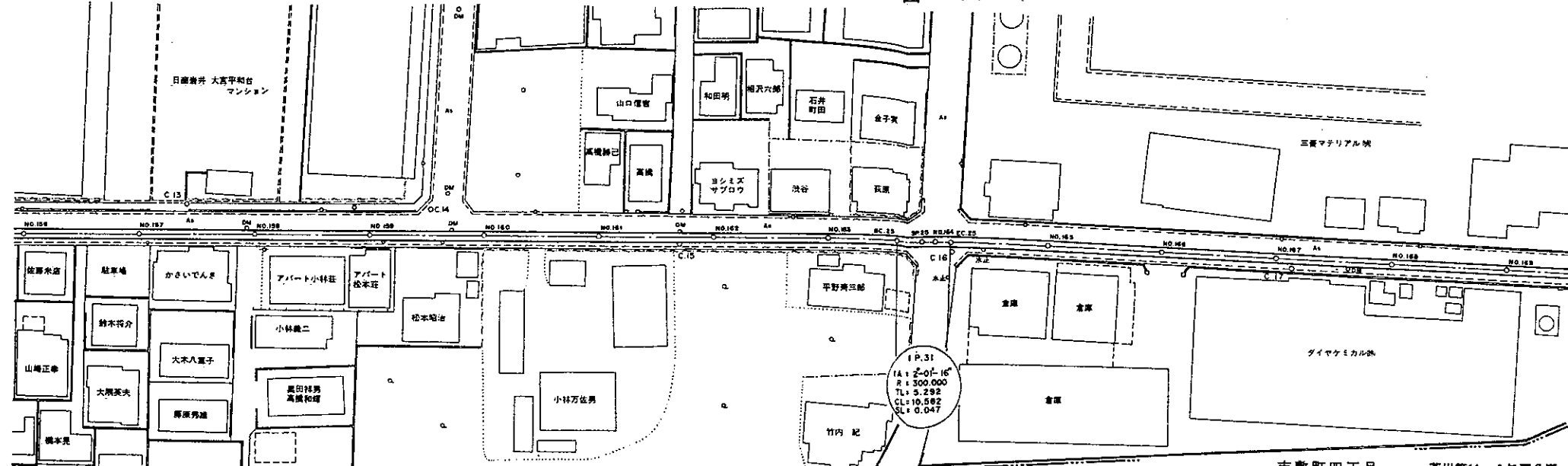


荒川左岸南部流域下水道台帳図


図面番号 1018 (芝川準幹線)

埼玉県

大宮市 芝川第11-2処理分区 北袋町一丁目 平面図 1:500

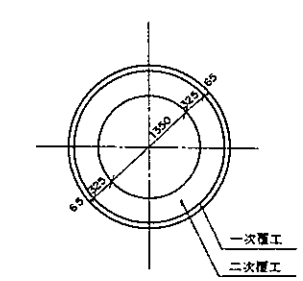


縦断面図



管渠断面図

1:50



(水準点)
埼玉県基準番号

地盤高	土かぶり	管底高	流加距離	標高
13.02	13.67	-2.366	3194.43	NO.157
13.17	13.91	-2.383	3154.43	NO.158
13.31	13.93	-2.361	3174.43	NO.159
13.49	14.09	-2.336	3194.43	NO.160
13.65	14.22	-2.311	3214.43	NO.161
13.81	14.36	-2.287	3234.43	NO.162
13.98	14.56	-2.260	3254.43	NO.163
14.07	14.58	-2.240	3266.04	BC.23
14.13	14.63	-2.241	3272.15	SP.26
14.17	14.66	-2.227	3276.43	NO.164
14.20	14.69	-2.204	3277.42	EC.25
14.25	14.73	-2.216	3294.43	NO.165
14.25	14.70	-2.192	3314.43	NO.166
14.20	14.62	-2.157	3334.43	NO.167
14.10	14.49	-2.132	3354.43	NO.168

凡例	
-----	行政区界
-----	処理分区界
-----	幹線・準幹線
○	中間マンホール
□	接続マンホール
⊕	流入マンホール
→	下水の流れ方向