

南部流域下水道台帳図

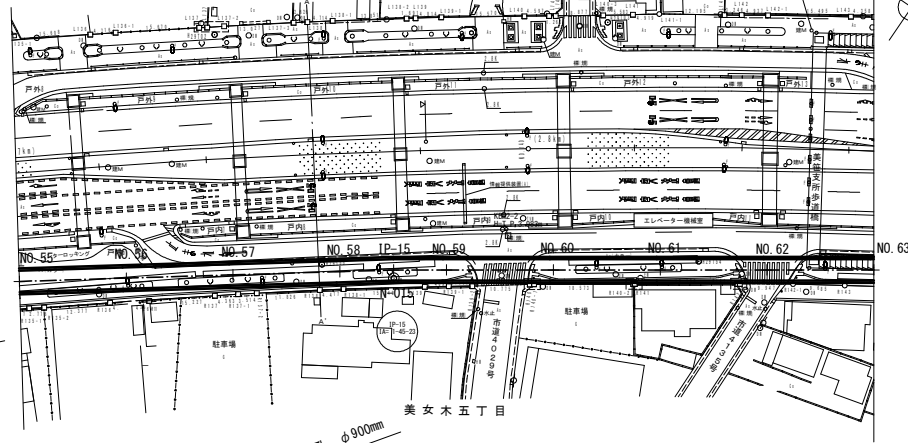
図面番号 1005

(南部幹線)

埼玉県

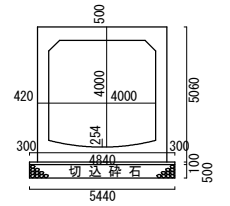
戸田市

美女木六丁目



管渠断面図

1:100

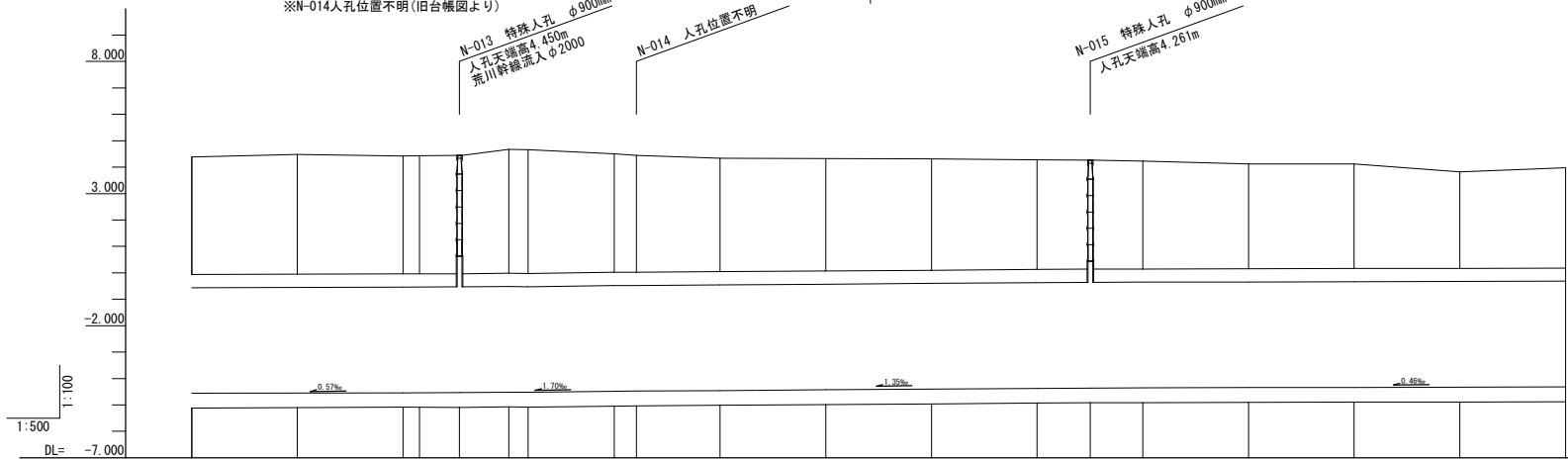


※N-014人孔位置不明(旧台帳図より)

N-013 特殊人孔 φ900mm
人孔天端高4.450m
荒川幹線流入φ2000

N-014 人孔位置不明

N-015 特殊人孔 φ900mm
人孔天端高4.261m



DL = -7.000

	□4000×4000mm N-012-N-013 98.88m(総延長)		□4000×4000mm N-013-N-014 33.50m(総延長)		□4000×4000mm N-014-N-015 85.90m(総延長)		□4000×4000mm N-015-BC-17 160.36m(総延長)												
地盤高	4.39	4.48	4.42	4.43	4.45	4.67	4.66	4.51	4.44	4.34	4.33	4.31	4.28	4.25	4.23	4.12	4.12	3.82	3.98
土かぶり	4.45	4.53	4.46	4.46	4.48	4.69	4.69	4.40	4.42	4.30	4.26	4.21	4.15	4.12	4.09	3.97	3.96	3.65	3.80
管底高	-4.562	-4.550	-4.539	-4.537	-4.533	-4.517	-4.526	-4.483	-4.476	-4.455	-4.428	-4.401	-4.374	-4.360	-4.355	-4.346	-4.337	-4.328	-4.319
追加距離	1000.00	1020.00	1040.00	1043.11	1050.68	1060.00	1063.64	1080.00	1084.18	1100.00	1120.00	1140.00	1160.00	1170.08	1180.00	1200.00	1220.00	1240.00	1260.00
測点	NO.50	NO.51	NO.52	BC-14	N-013	NO.53	SP-14	NO.54	N-014 (EC-14)	NO.55	NO.56	NO.57	NO.58	N-015 (IP-15)	NO.59	NO.60	NO.61	NO.62	NO.63

(水準点)
埼玉県基準番号
04-01 T.P=4.186m(2020.1.1)

(水準点)
埼玉県基準番号
9 T.P=3.549m(2020.1.1)

凡例	
— — —	行政区界
— — — — —	処理分区界
— — — — —	幹線・準幹線
⊙	中間マンホール
⊕	接続マンホール
⊗	流入マンホール
→	下水の流れ方向