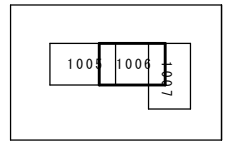
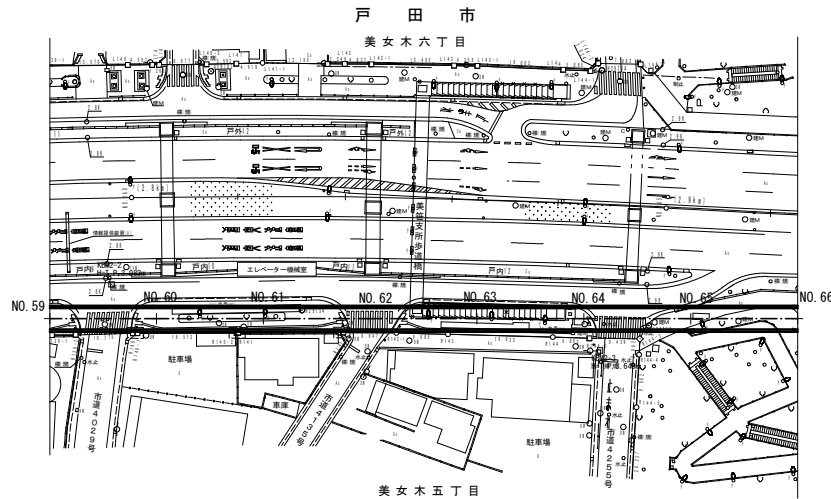


南部流域下水道台帳図

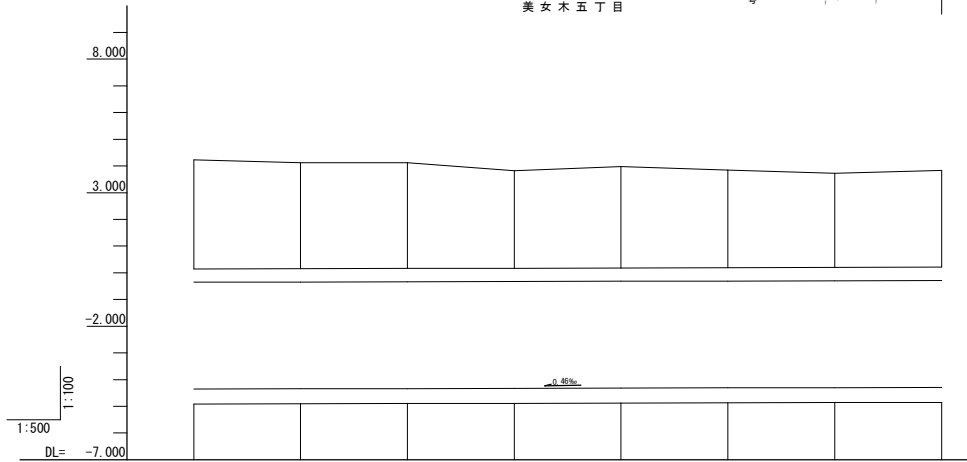
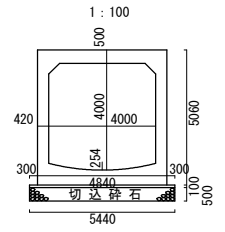
図面番号 1006

(南部幹線)

埼玉県



管渠断面図



□4000×4000mm
N-015-8C-17 180.36m(総延長)

地盤高	4.23	4.12	4.12	3.82	3.98	3.85	3.73	3.83
土かぶり	4.09	3.97	3.96	3.65	3.80	3.66	3.55	3.62
管底高	-4.355	-4.346	-4.337	-4.328	-4.319	-4.310	-4.301	-4.291
追加距離	1180.00	1200.00	1220.00	1240.00	1260.00	1280.00	1300.00	1320.00
測点	NO. 59	NO. 60	NO. 61	NO. 62	NO. 63	NO. 64	NO. 65	NO. 66

(水準点)
埼玉県基準番号
04-01 T.P=4.186m(2020.1.1)

(水準点)
埼玉県基準番号
9 T.P=3.549m(2020.1.1)

凡 例

---	行政区界
---	処理分区界
---	幹線・準幹線
⊙	中間マンホール
⊕	接続マンホール
⊖	流入マンホール
→	下水の流れ方向