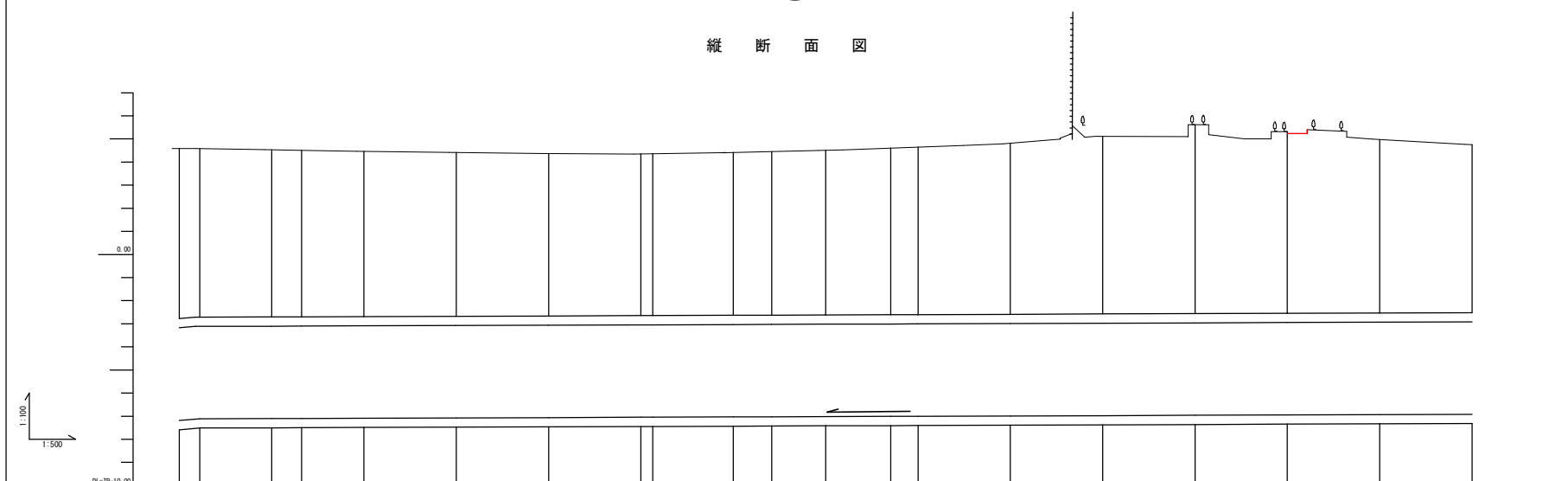
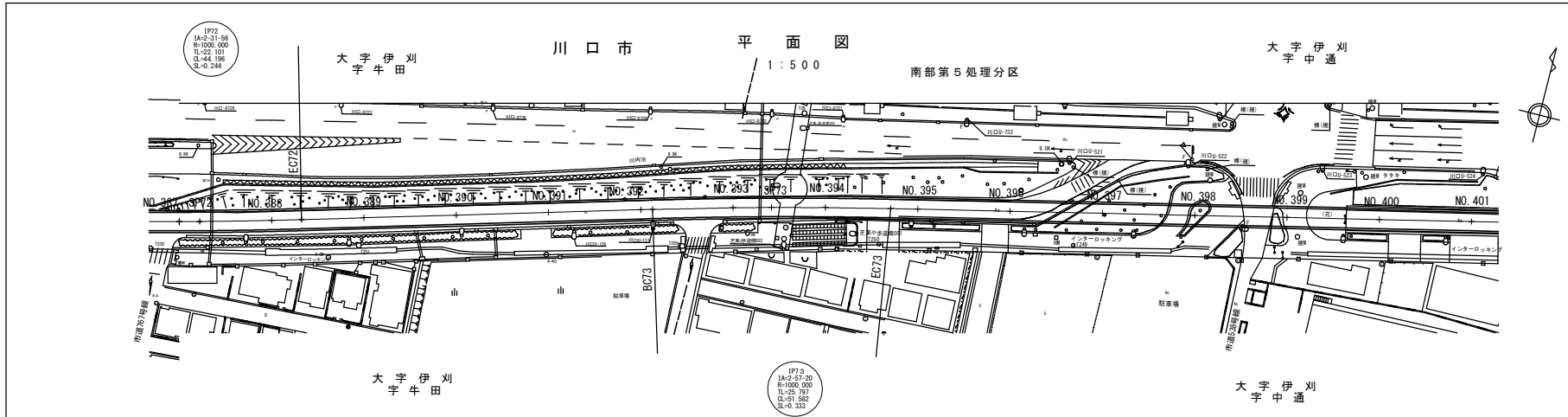


南部流域下水道台帳図

図面番号 1032

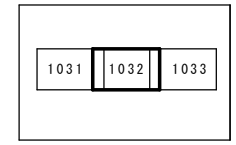
(南部幹線)

埼玉県

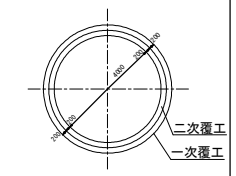


◎ 4000 0.71‰ 591.55m

地盤高	4.91	4.89	4.34	4.51	4.47	4.42	4.27	4.30	4.38	4.41	4.46	4.51	4.61	4.65	4.82	5.11	5.62	5.22	4.97	4.75
土小高	2.21	2.20	2.20	2.21	2.20	2.05	2.03	2.09	2.15	2.16	2.08	2.11	2.22	2.26	2.44	2.76	3.27	2.97	2.72	2.72
管底高	-2.18	-2.15	-2.10	-2.09	-2.09	-2.03	-2.02	-2.02	-2.04	-2.04	-2.02	-2.01	-2.00	-2.00	-1.89	-1.67	-1.42	-1.44	-1.43	-1.19
追加距離	7340.00	7344.40	7360.00	7366.00	7366.00	7380.00	7380.00	7380.00	7384.00	7384.00	7384.00	7384.00	7384.00	7384.00	7384.00	7384.00	7384.00	7384.00	7384.00	7384.00
標点	NO.386	972	NO.387	672	NO.388	NO.389	NO.390	NO.391	NO.392	973	NO.393	NO.394	674	NO.395	NO.396	NO.397	NO.398	NO.399	NO.400	NO.401



管渠断面図
1:100



(水準点)
埼玉県基準番号
42-04 T.P=3.282m(2021.1.1)

(水準点)
埼玉県基準番号
42-06 T.P=4.733m(2021.1.1)

凡例	
—	行政区界
—	処理分区界
—	幹線・準幹線
◎	中間マンホール
⊙	接続マンホール
⊕	流入マンホール
→	下水の流れ方向