荒川左岸南部流域下水道台帳図

図面番号１００１　（南部第１準幹線）

埼玉県

平面図　Ｓ＝１：５００

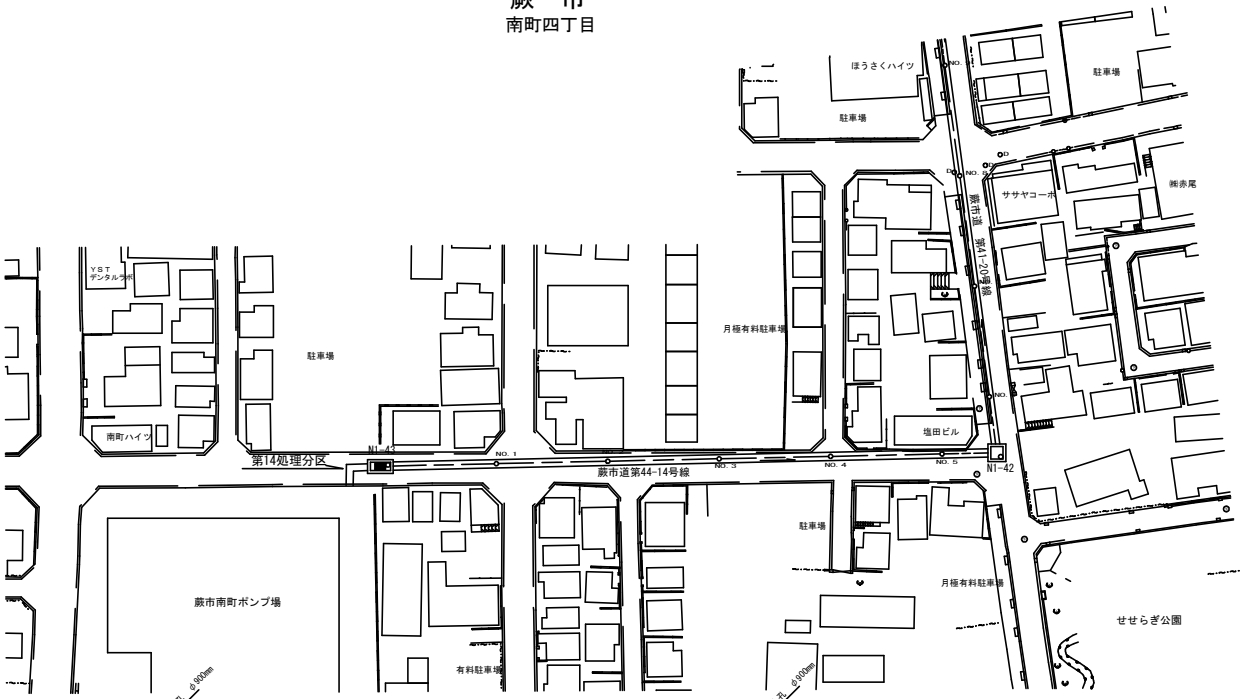

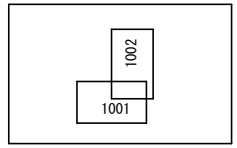

管渠断面図　Ｓ＝１：５０

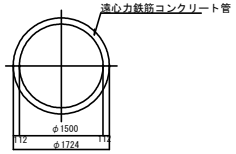

縦断図
V=1:200・H=1:500

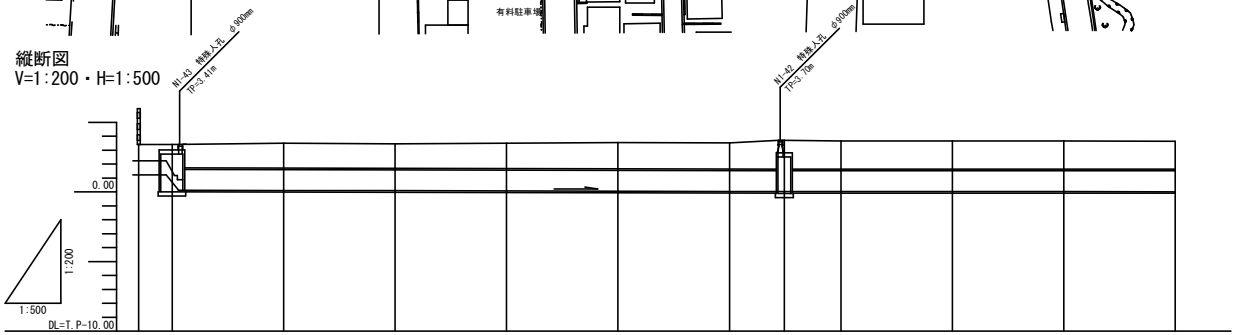

縦断表記凡例

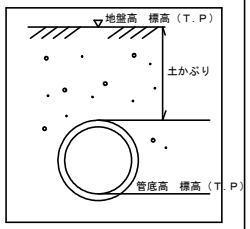

南部第１準幹線その８工事（Ｓ49～Ｓ50）

Ｌ＝1004.11m　φ1500

測点	NI-43	NO.1	NO.2	NO.3	NO.4	NO.5	NI-42	NO.6	NO.7	NO.8	NO.9
追加距離	0.000	20.000	40.000	60.000	80.000	100.000	109.850	120.000	140.000	160.000	180.000
土かぶり	0.126	0.107	0.088	0.069	0.050	0.030	0.021	0.020	0.019	0.018	0.016
地盤高	1.67	1.79	1.76	1.82	1.88	1.88	2.07	2.04	2.02	2.02	2.01
管底高	3.41	3.51	3.46	3.50	3.54	3.53	3.70	3.67	3.65	3.65	3.64

凡　例

	行政区界
	処理分区界
	幹線・準幹線
	中間マンホール
	接続マンホール
	流入マンホール
	下水の流れ方向

成十六年三月調製