荒川左岸南部流域下水道台帳図

図面番号１０１４　（南部第１準幹線）

埼玉県

1013	1014	1015

平面図　S＝1：500

戸田市

新曽南三丁目

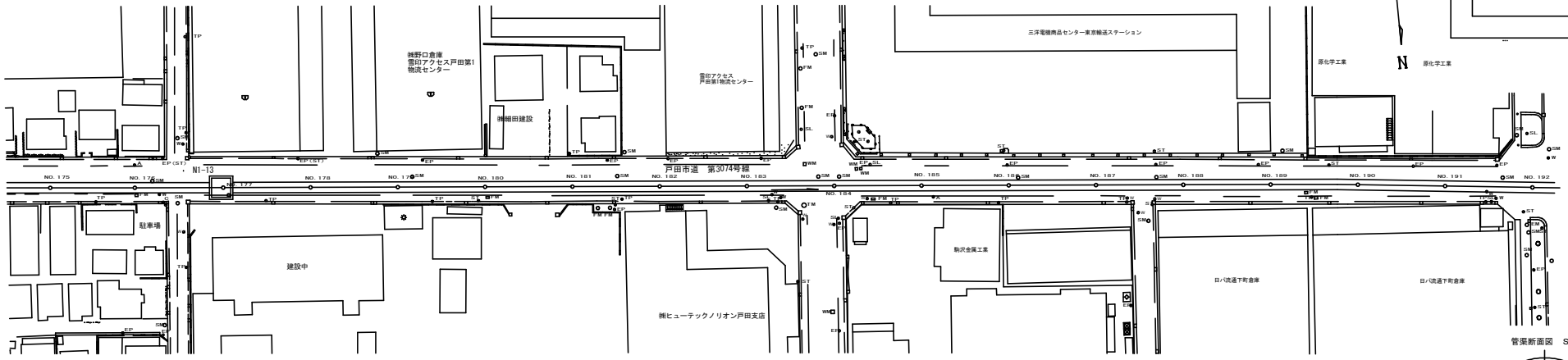

管渠断面図　S＝1：50

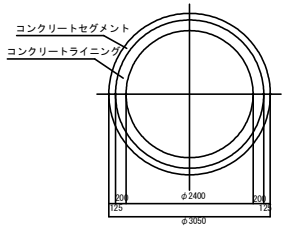

縦　断　図

V=1:200・H=1:500

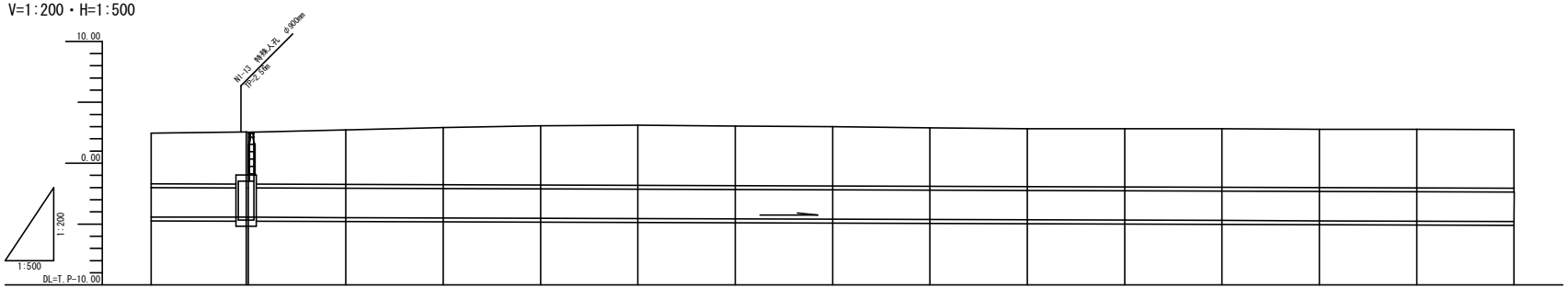

縦断表記凡例

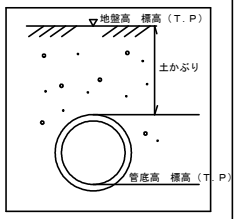

測点	追加測点	土かぶり	地盤高
NO.176+20.000		2.46	4.15
NO.177+00.000	N1-13	2.56	4.27
		2.54	4.25
NO.178+60.000		2.73	4.46
NO.179+00.000		2.92	4.68
NO.180+20.000		3.08	4.87
NO.181+20.000		3.13	4.94
NO.182+40.000		3.04	4.88
NO.183+60.000		2.99	4.86
NO.184+80.000		2.91	4.80
NO.185+00.000		2.83	4.75
NO.186+20.000		2.83	4.78
NO.187+40.000		2.83	4.80
NO.188+60.000		2.79	4.79
NO.189+80.000		2.77	4.80
NO.190+00.000		2.75	4.80

凡　例	
	行政区界
	処理分区界
	幹線・準幹線
	中間マンホール
	接続マンホール
	流入マンホール
	下水の流れ方向

平成十六年三月調製