

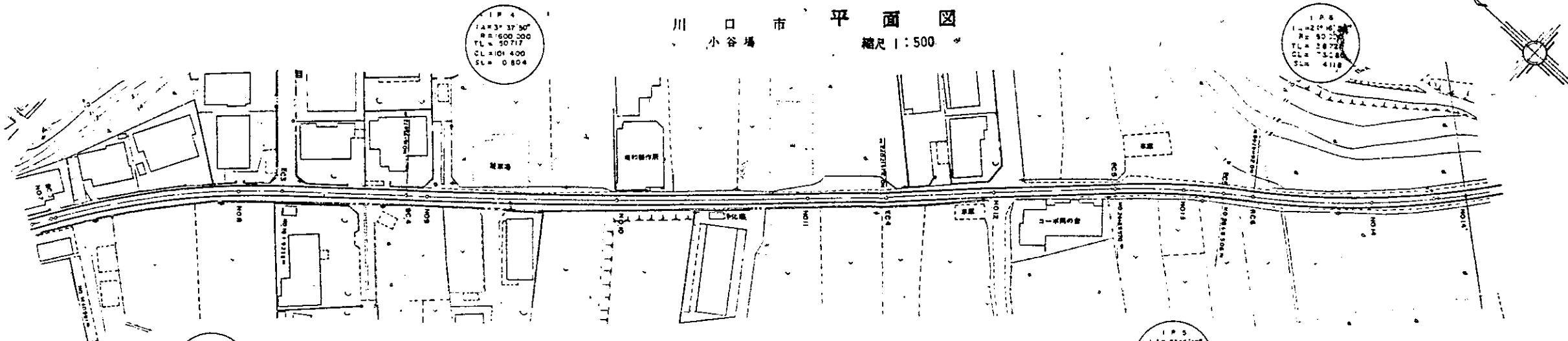
荒川左岸南部流域下水道台帳

図面番号 4004


南部第4準幹線

埼玉県

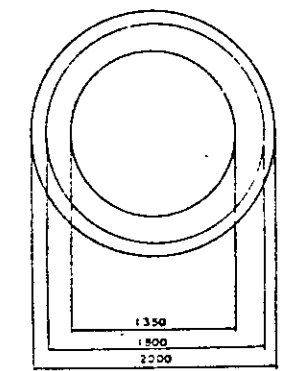
川口市 平面図
小谷場 縮尺 1:500



縦断面図



管きよ断面図
縮尺 = 1:30



管	流	管	流	管	流	管	流	管	流	管	流	管	流	管	流	管	流
NO 7	EC 3	NO 8	EC 4	NO 9	EC 5	NO 10	EC 6	NO 11	EC 7	NO 12	EC 8	NO 13	EC 9	NO 14	EC 10	NO 15	EC 11
28000	28000	32000	32000	36000	36000	40000	40000	44000	44000	48000	48000	52000	52000	56000	56000	60000	60000
14.52	14.52	14.248	14.248	14.248	14.248	14.270	14.270	14.270	14.270	14.270	14.270	14.270	14.270	14.270	14.270	14.270	14.270
12.64	12.64	12.811	12.811	12.811	12.811	12.811	12.811	12.811	12.811	12.811	12.811	12.811	12.811	12.811	12.811	12.811	12.811
-0.219	-0.219	-0.228	-0.228	-0.228	-0.228	-0.228	-0.228	-0.228	-0.228	-0.228	-0.228	-0.228	-0.228	-0.228	-0.228	-0.228	-0.228
28000	28000	32000	32000	36000	36000	40000	40000	44000	44000	48000	48000	52000	52000	56000	56000	60000	60000
14.52	14.52	14.248	14.248	14.248	14.248	14.270	14.270	14.270	14.270	14.270	14.270	14.270	14.270	14.270	14.270	14.270	14.270
12.64	12.64	12.811	12.811	12.811	12.811	12.811	12.811	12.811	12.811	12.811	12.811	12.811	12.811	12.811	12.811	12.811	12.811
-0.219	-0.219	-0.228	-0.228	-0.228	-0.228	-0.228	-0.228	-0.228	-0.228	-0.228	-0.228	-0.228	-0.228	-0.228	-0.228	-0.228	-0.228
28000	28000	32000	32000	36000	36000	40000	40000	44000	44000	48000	48000	52000	52000	56000	56000	60000	60000
14.52	14.52	14.248	14.248	14.248	14.248	14.270	14.270	14.270	14.270	14.270	14.270	14.270	14.270	14.270	14.270	14.270	14.270
12.64	12.64	12.811	12.811	12.811	12.811	12.811	12.811	12.811	12.811	12.811	12.811	12.811	12.811	12.811	12.811	12.811	12.811
-0.219	-0.219	-0.228	-0.228	-0.228	-0.228	-0.228	-0.228	-0.228	-0.228	-0.228	-0.228	-0.228	-0.228	-0.228	-0.228	-0.228	-0.228
28000	28000	32000	32000	36000	36000	40000	40000	44000	44000	48000	48000	52000	52000	56000	56000	60000	60000
14.52	14.52	14.248	14.248	14.248	14.248	14.270	14.270	14.270	14.270	14.270	14.270	14.270	14.270	14.270	14.270	14.270	14.270
12.64	12.64	12.811	12.811	12.811	12.811	12.811	12.811	12.811	12.811	12.811	12.811	12.811	12.811	12.811	12.811	12.811	12.811
-0.219	-0.219	-0.228	-0.228	-0.228	-0.228	-0.228	-0.228	-0.228	-0.228	-0.228	-0.228	-0.228	-0.228	-0.228	-0.228	-0.228	-0.228
28000	28000	32000	32000	36000	36000	40000	40000	44000	44000	48000	48000	52000	52000	56000	56000	60000	60000
14.52	14.52	14.248	14.248	14.248	14.248	14.270	14.270	14.270	14.270	14.270	14.270	14.270	14.270	14.270	14.270	14.270	14.270
12.64	12.64	12.811	12.811	12.811	12.811	12.811	12.811	12.811	12.811	12.811	12.811	12.811	12.811	12.811	12.811	12.811	12.811
-0.219	-0.219	-0.228	-0.228	-0.228	-0.228	-0.228	-0.228	-0.228	-0.228	-0.228	-0.228	-0.228	-0.228	-0.228	-0.228	-0.228	-0.228
28000	28000	32000	32000	36000	36000	40000	40000	44000	44000	48000	48000	52000	52000	56000	56000	60000	60000
14.52	14.52	14.248	14.248	14.248	14.248	14.270	14.270	14.270	14.270	14.270	14.270	14.270	14.270	14.270	14.270	14.270	14.270
12.64	12.64	12.811	12.811	12.811	12.811	12.811	12.811	12.811	12.811	12.811	12.811	12.811	12.811	12.811	12.811	12.811	12.811
-0.219	-0.219	-0.228	-0.228	-0.228	-0.228	-0.228	-0.228	-0.228	-0.228	-0.228	-0.228	-0.228	-0.228	-0.228	-0.228	-0.228	-0.228
28000	28000	32000	32000	36000	36000	40000	40000	44000	44000	48000	48000	52000	52000	56000	56000	60000	60000

凡 例

—	行政区界
—	処理分区界
—	幹線準幹線
○ □	中間マンホール
⊙ □	接続マンホール
○ □	流入マンホール
—	下水の流れる方向