

# 荒川左岸南部流域下水道台帳図

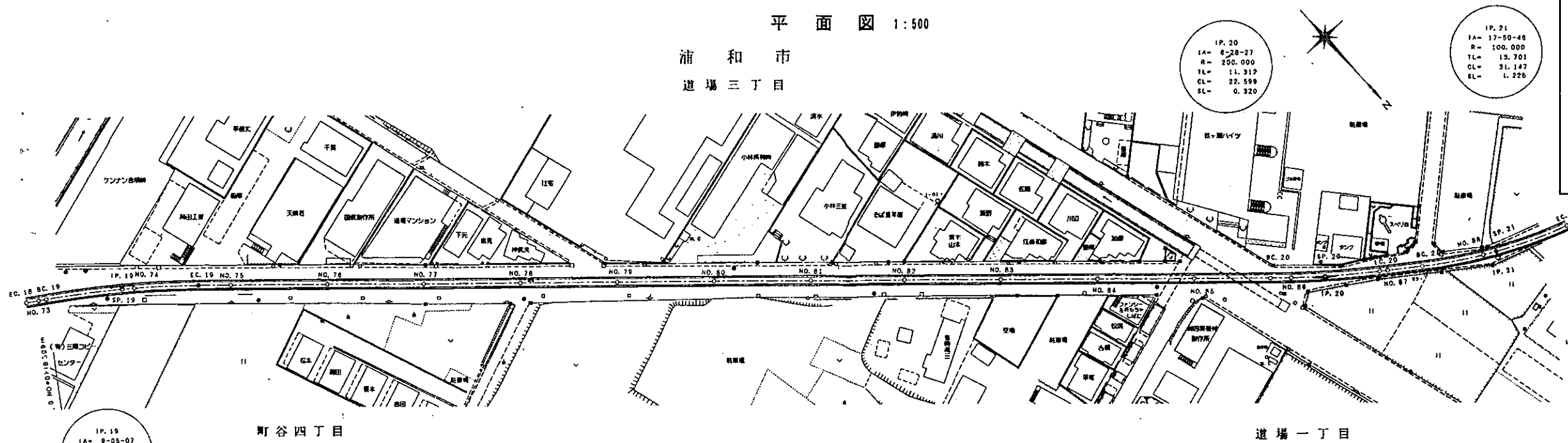
図面番号 6008

(荒川南幹線)

埼玉県

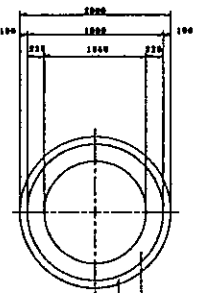
平面図 1:500

浦和市  
道場三丁目

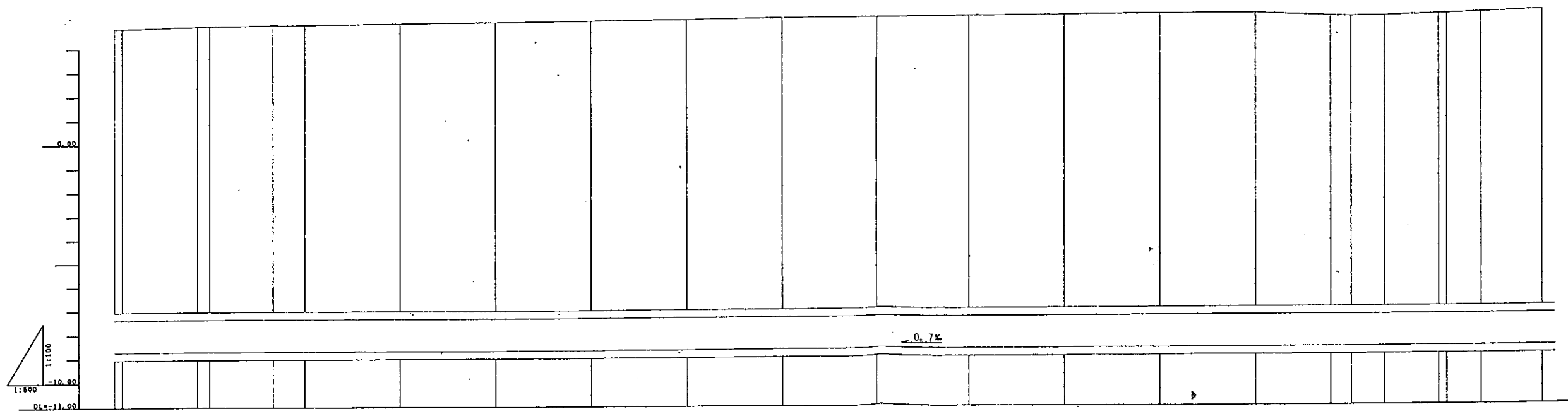


管渠断面図

S=1:50



縦断面図



測点	NO. 73	NO. 74	NO. 75	NO. 76	NO. 77	NO. 78	NO. 79	NO. 80	NO. 81	NO. 82	NO. 83	NO. 84	NO. 85	NO. 86	NO. 87	NO. 88
地盤高	4.840	4.840	4.930	4.910	4.910	5.000	5.120	5.130	5.210	5.310	5.390	5.480	5.580	5.670	5.760	5.850
土盛り	12.316	12.313	12.388	12.321	12.321	12.399	12.464	12.480	12.549	12.628	12.704	12.784	12.864	12.944	13.024	13.104
管底高	-4.081	-4.081	-4.051	-4.051	-4.051	-4.000	-3.935	-3.919	-3.850	-3.771	-3.695	-3.615	-3.535	-3.455	-3.375	-3.295
追加延長	0.000	0.000	0.000	0.000	0.000	0.000	0.000	0.000	0.000	0.000	0.000	0.000	0.000	0.000	0.000	0.000

行政區界	
—	地界
—	管線・管線
○	中継マンホール
□	接続マンホール
●	流入マンホール
—	下水の流れ方向