

# 荒川左岸南部流域下水道台帳図

図面番号 6015

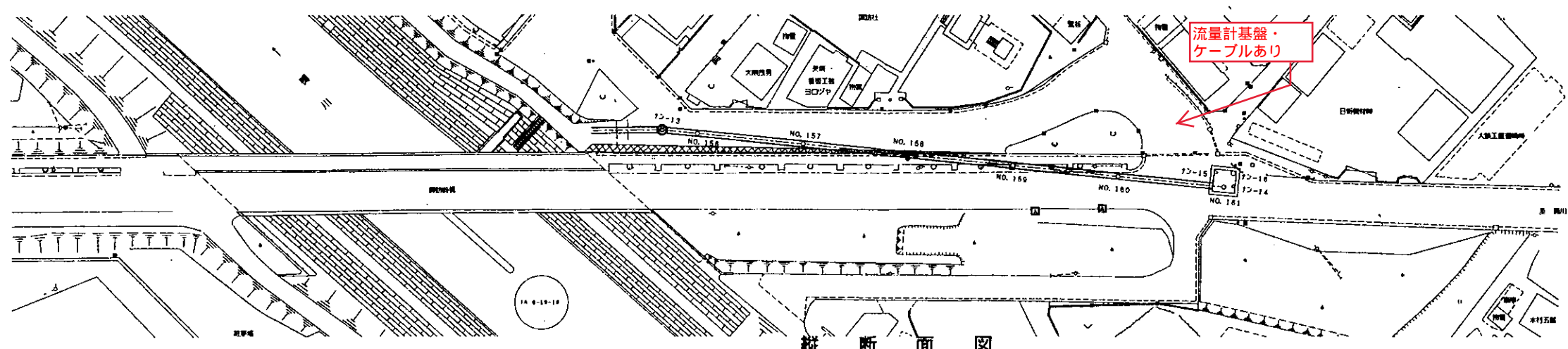
(荒川南幹線)

荒川 5-1分區

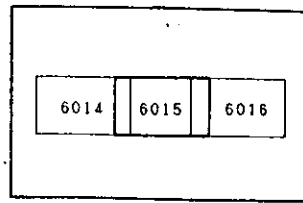
埼玉県

大字大久保領家

浦和市平面図 1:500 大字下大久保

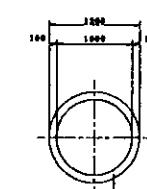


縦断面図

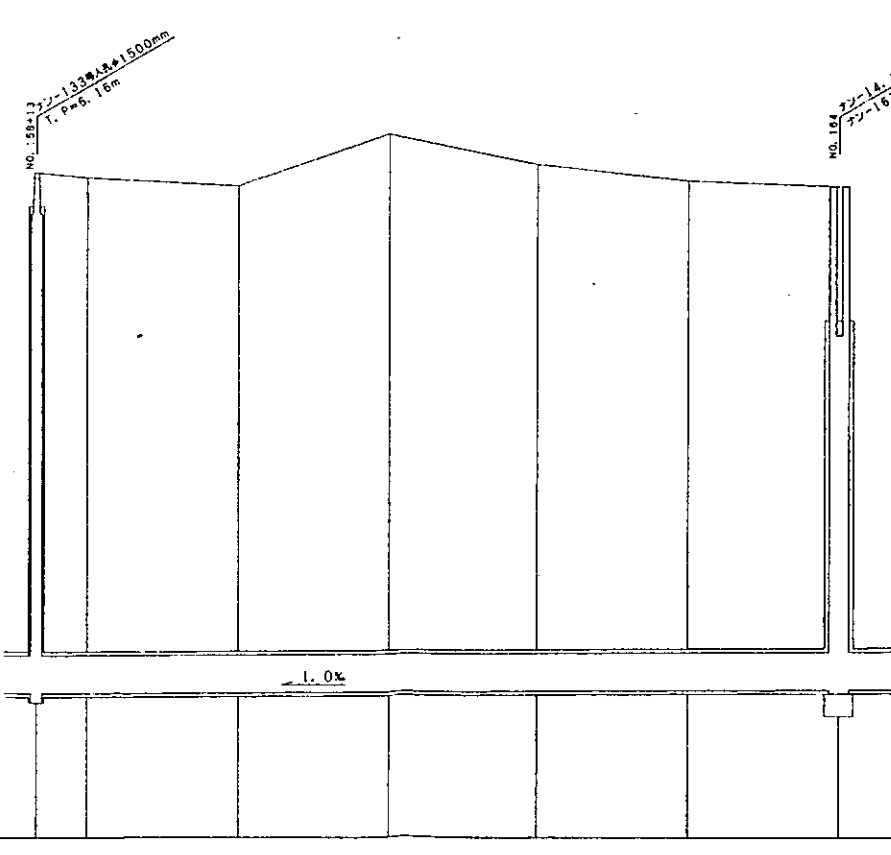


管渠断面図

S=1:50



二次コンクリート工



起 算 高		4.510	4.390	4.270	4.150	4.030	3.910	3.790	3.670
土 積 寸		15.430	15.300	15.180	15.060	14.940	14.820	14.700	14.580
管 底 高		-7.920	-7.910	-7.900	-7.890	-7.880	-7.870	-7.860	-7.850
埋 込 距離		1186.327	1186.488	1186.649	1186.810	1186.971	1187.132	1187.293	1187.454
標 高		72-13	NO. 154	NO. 155	NO. 156	NO. 157	NO. 158	NO. 159	NO. 160

----	行 政 区 界
=====	地 理 分 区 界
-----	幹 線 ・ 支 線 界
○	中 間 マ ン ホ ー ル
□	兼 用 マ ン ホ ー ル
●	流 入 マ ン ホ ー ル
→	下 水 の 流 れ 方 向