

# 荒川左岸南部流域下水道台帳図

図面番号 6016

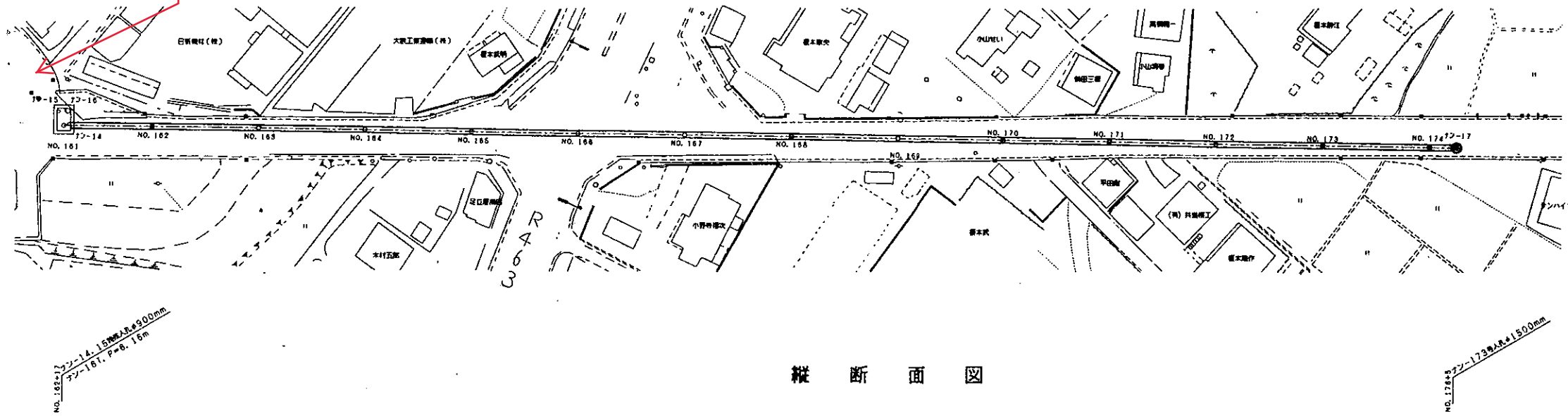
(荒川南幹線)

埼玉県

平面図 1:500

浦和市  
大字下大久保

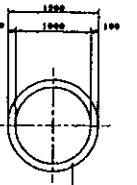
流量計基盤・ケーブルあり



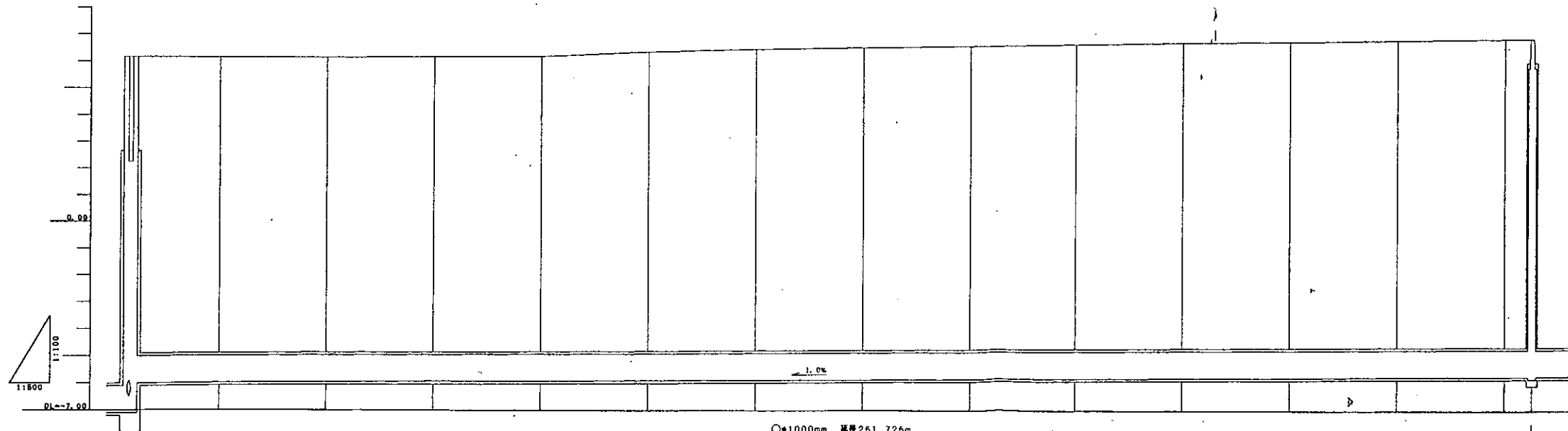
縦断面図

管渠断面図

S=1:50



二次コンクリート工



地面高	6.100	6.100	6.100	6.100	6.100	6.340	6.100	6.100	6.100	6.100	6.400	6.100	6.700	6.700	6.800	6.800
土被り	11.010	11.010	10.990	10.970	10.950	11.100	11.000	11.100	11.100	11.100	11.340	11.000	11.600	11.600	11.670	11.670
管底高	-6.010	-6.010	-6.000	-6.000	-6.000	-6.040	-6.000	-6.000	-6.000	-6.000	-6.040	-6.000	-6.700	-6.700	-6.700	-6.700
埋込距離	22.110	22.110	22.110	22.110	22.110	22.110	22.110	22.110	22.110	22.110	22.110	22.110	22.110	22.110	22.110	22.110
管底	NO. 161	NO. 162	NO. 163	NO. 164	NO. 165	NO. 166	NO. 167	NO. 168	NO. 169	NO. 170	NO. 171	NO. 172	NO. 173	NO. 174	NO. 175	NO. 176

----	行政区界
----	地籍分区界
----	幹線・車線
○	中間マンホース
●	接続マンホース
◎	流入マンホース
→	下水の流れ方向