荒川左岸南部流域下水道台帳図

図面番号6019　　（荒川南幹線）

埼 玉 県

6018	6019	6020

平 面 図 1:500

浦 和 市

大 字 五 関

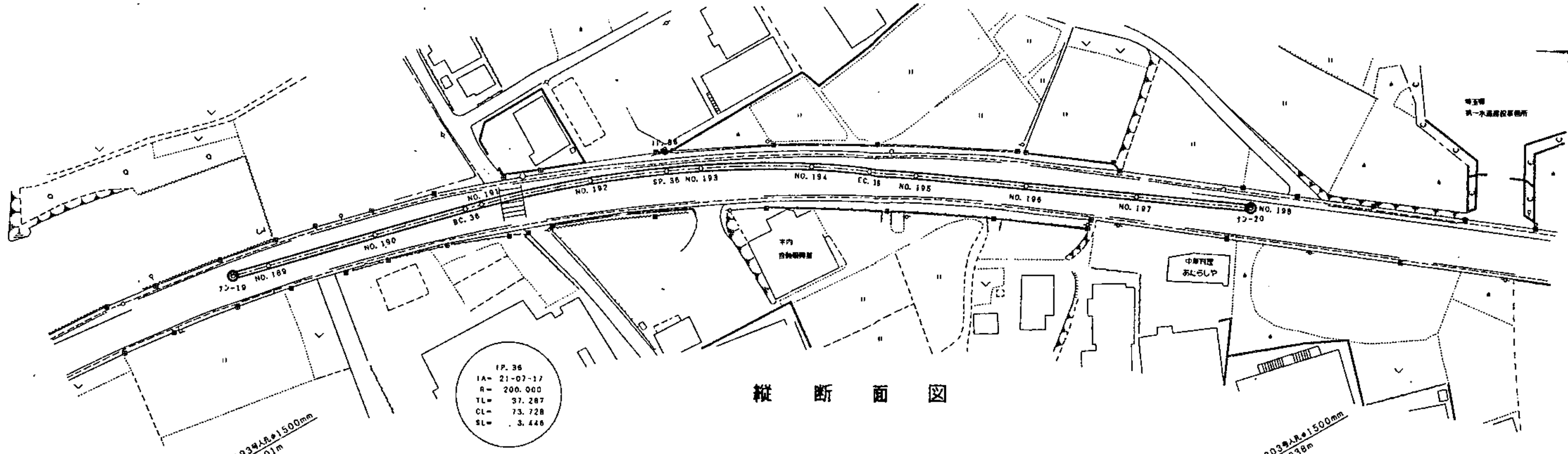

縦 断 面 図

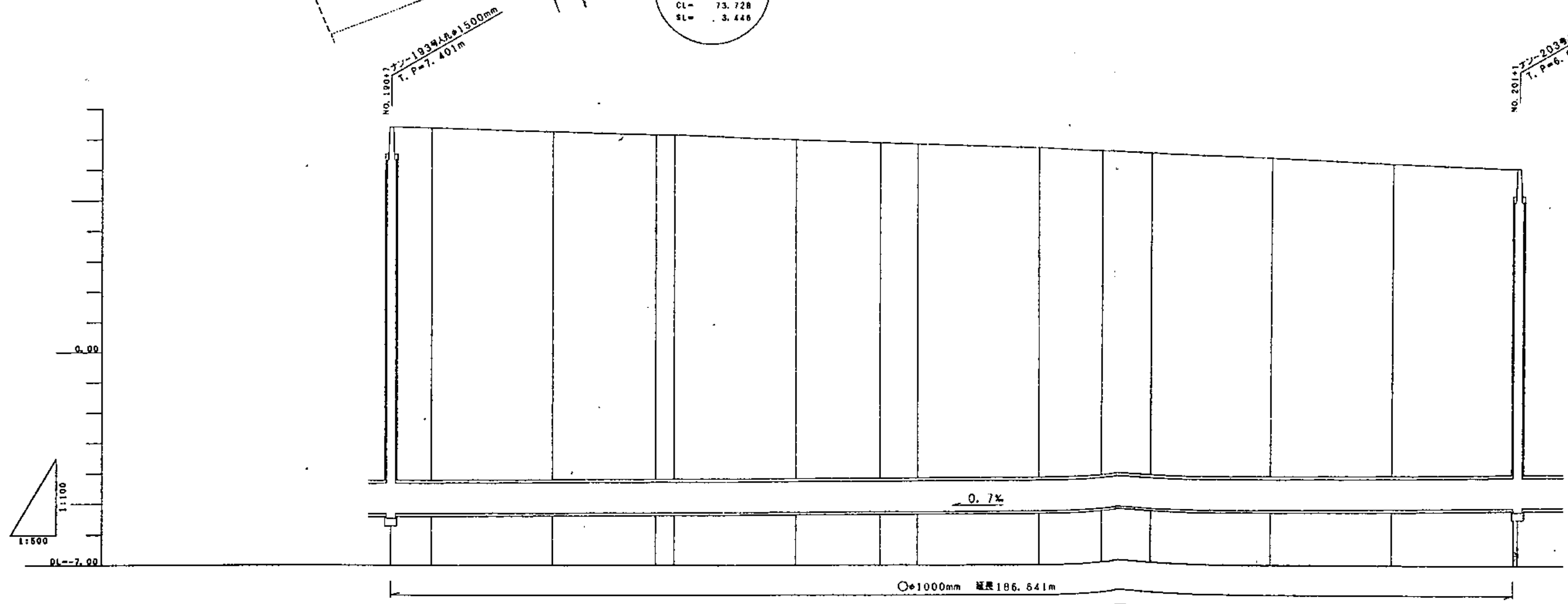

測点	マンー19	NO. 189	NO. 190	BC. 36	NO. 191	NO. 192	SP. 36	NO. 193	NO. 194	EC. 36	NO. 195	NO. 196	NO. 197	NO. 198 / マンー20
地盤高	7.401	7.380	7.280	7.130	7.130	6.970	6.870	6.830	6.700	6.690	6.630	6.380	6.190	6.040 / 6.038
土被り	11.605	11.589	11.418	11.310	11.308	11.130	11.020	10.985	10.829	10.710	10.844	10.478	10.261	10.052 / 10.044
管底高	-5.304	-5.298	-5.264	-5.275	-5.273	-5.255	-5.245	-5.248	-5.224	-5.215	-5.208	-5.190	-5.188	-5.107 / -5.106
追加距離	3807.414	3814.085	3834.085	3851.004	3854.085	3874.085	3887.888	3894.085	3914.085	3924.732	3934.085	3954.085	3974.085	3994.085 / 3994.780

管 渠 断 面 図

S=1:50

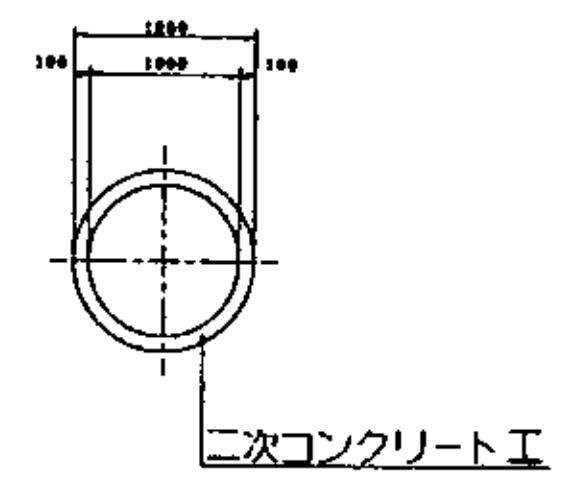

― ― ― ―	行 政 区 界
――――	処 理 分 区 界
═══	幹 線 ・ 準 幹 線
○ □	中 間 マ ン ホ ー ル
◎ ◙	接 続 マ ン ホ ー ル
⏀ ⎅	流 入 マ ン ホ ー ル
――→	下 水 の 流 れ 方 向

平成十三年三月調製