

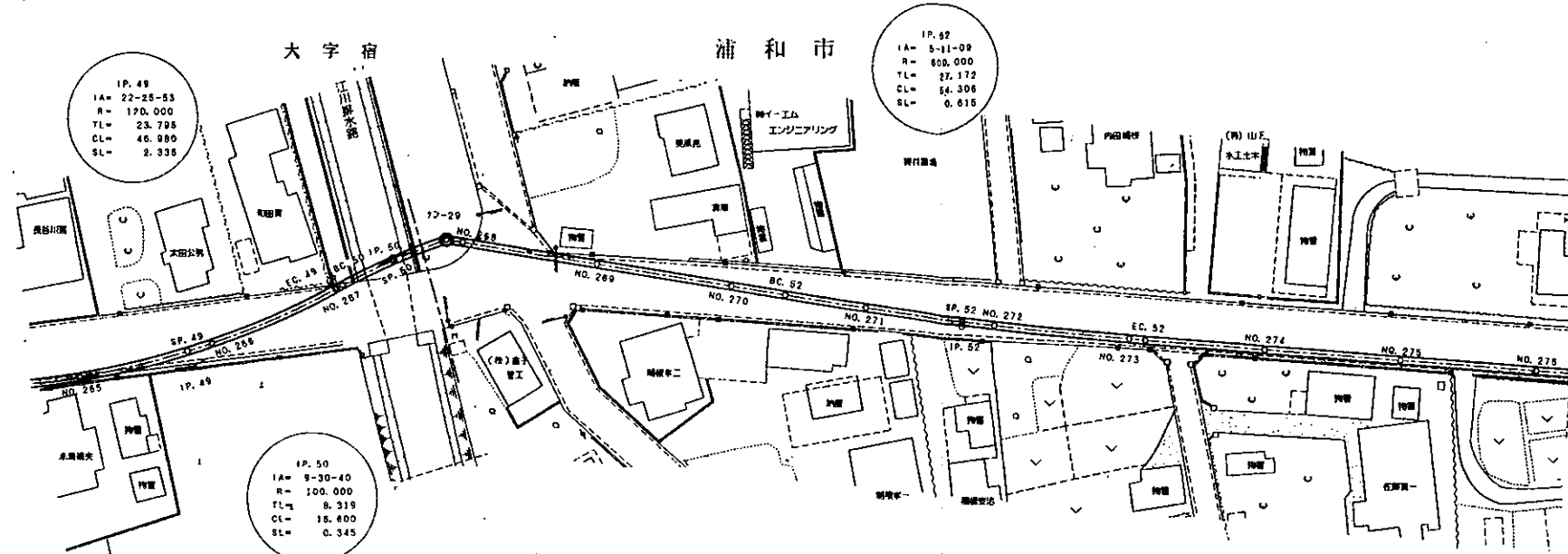
# 荒川左岸南部流域下水道台帳図

図面番号 6027

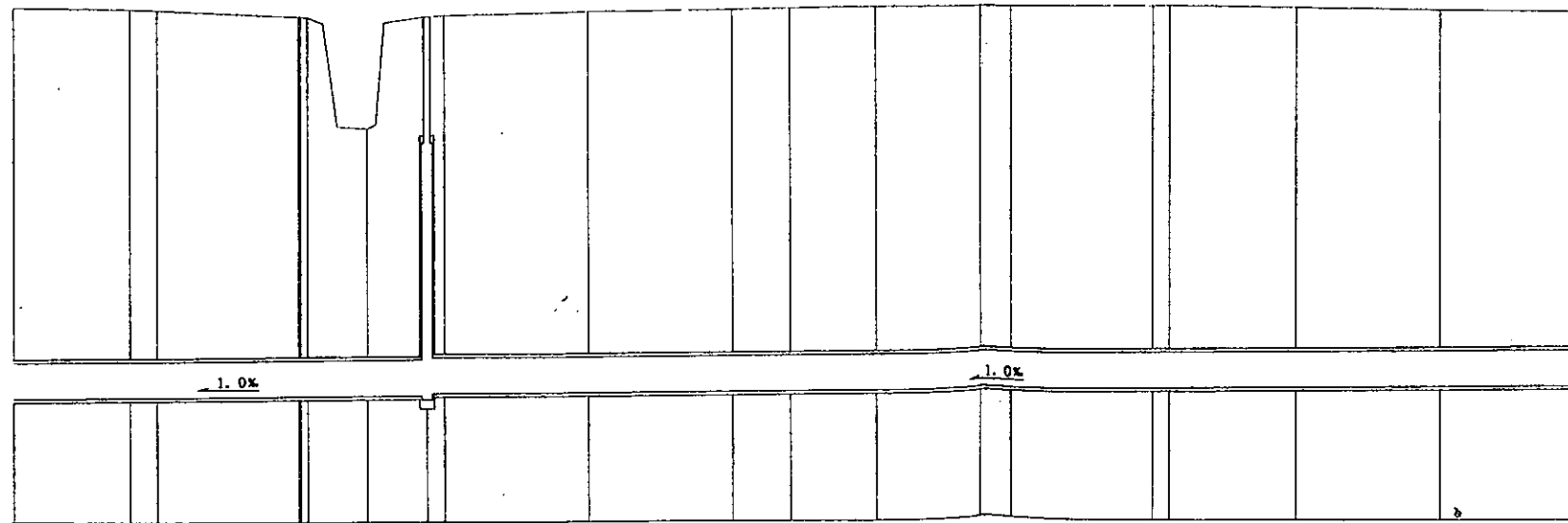
(荒川南幹線)

埼玉県

平面図 1:500



縦断面図

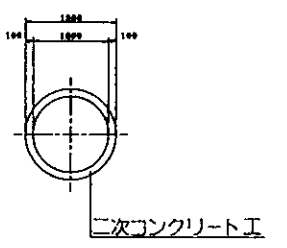


管線番号	NO. 265	NO. 266	NO. 267	NO. 268	NO. 269	NO. 270	NO. 271	NO. 272	NO. 273	NO. 274	NO. 275	NO. 276
管径	1000	1000	1000	1000	1000	1000	1000	1000	1000	1000	1000	1000
管底高	1.100	1.095	1.090	1.085	1.080	1.075	1.070	1.065	1.060	1.055	1.050	1.045
管頂高	2.100	2.095	2.090	2.085	2.080	2.075	2.070	2.065	2.060	2.055	2.050	2.045
管長	118.532m	118.532m	118.532m	118.532m	118.532m	118.532m	118.532m	118.532m	118.532m	118.532m	118.532m	118.532m
管種	コンクリート	コンクリート	コンクリート	コンクリート	コンクリート	コンクリート	コンクリート	コンクリート	コンクリート	コンクリート	コンクリート	コンクリート

6026	6027	6028
------	------	------

管渠断面図

S=1:50



---	行政区界
---	処理分区界
---	幹線・準幹線
○	中間マンホール
●	接続マンホール
○	流入マンホール
---	下水の流れ方向