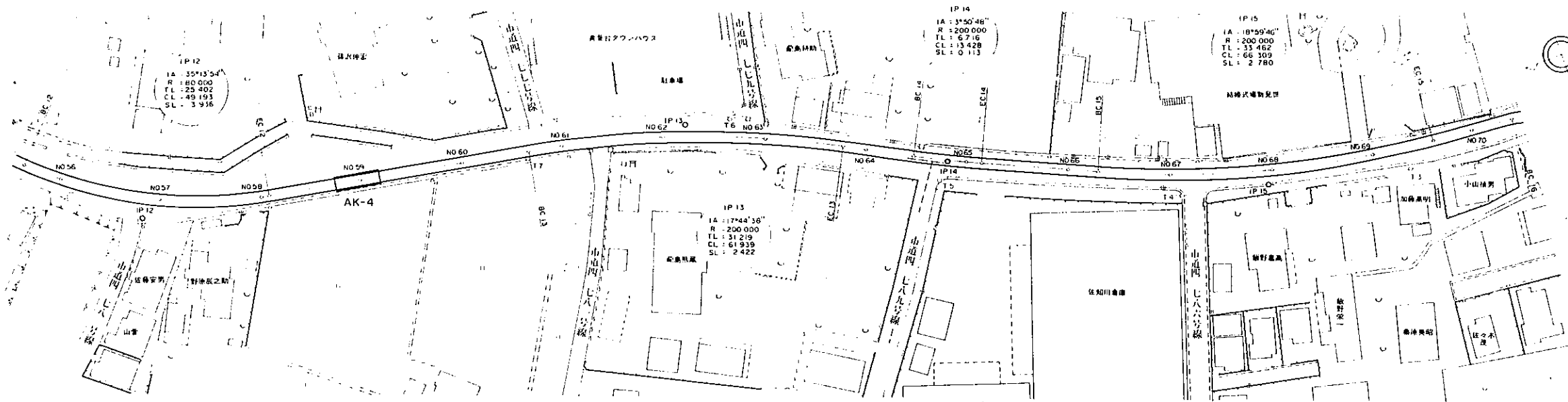


荒川左岸南部流域下水道台帳図

図面番号 1005 (荒川北幹線)

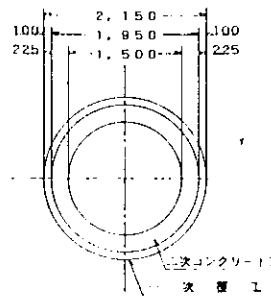
埼玉県

大宮市 平面図 1:500
荒川第3-1処理分区 大字佐知川

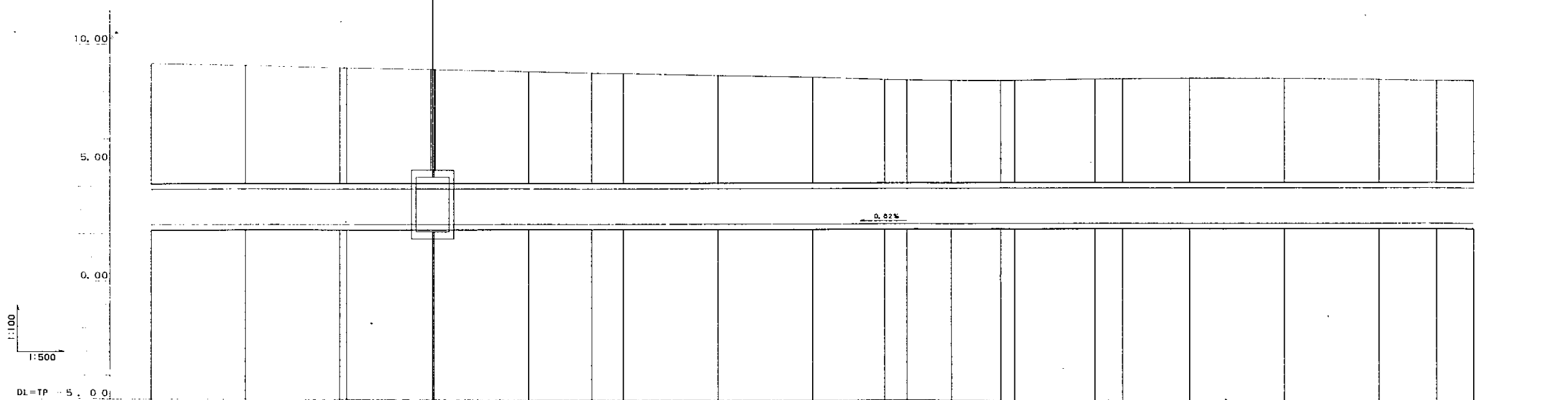


管渠断面図

縮尺 1:50



縦断面図



測点	管底高	地盤高
NO. 56	113.388	2.383
NO. 57	113.388	2.383
NO. 58	113.388	2.383
NO. 59	113.388	2.383
AK-4	113.388	2.383
NO. 60	113.388	2.383
BC. 13	1206.731	2.423
NO. 01	1213.388	2.427
NO. 02	1233.388	2.444
NO. 03	1253.388	2.450
EC. 13	1266.972	2.473
NO. 04	1273.388	2.470
BC. 14	1282.228	2.478
NO. 05	1283.388	2.480
EC. 14	1286.350	2.485
NO. 06	1313.388	2.512
BC. 15	1316.250	2.514
NO. 07	1333.388	2.520
NO. 08	1353.388	2.535
NO. 09	1373.388	2.543
EC. 15	1385.550	2.552
NO. 70	1383.388	2.541

凡例	
—	行政区界
- - -	処理分区界
—	幹線・準幹線
○	中間マンホール
□	接続マンホール
⊕	流入マンホール
→	下水の流れ方向