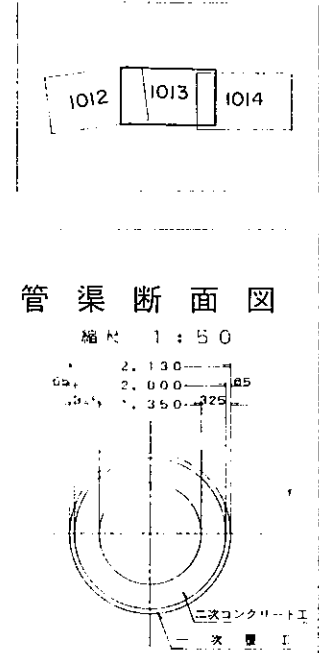
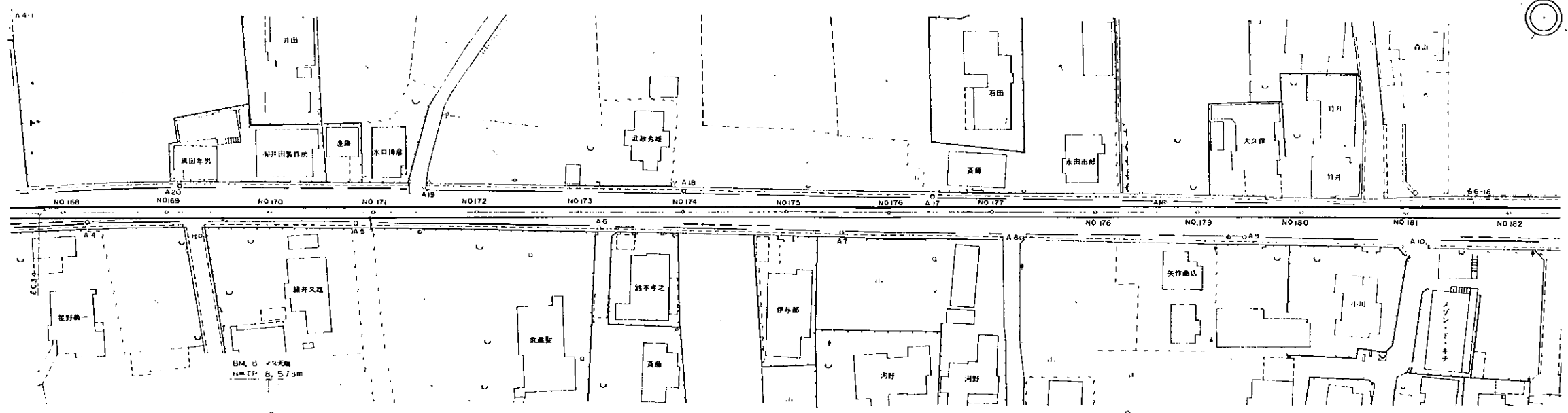


# 荒川左岸南部流域下水道台帳図

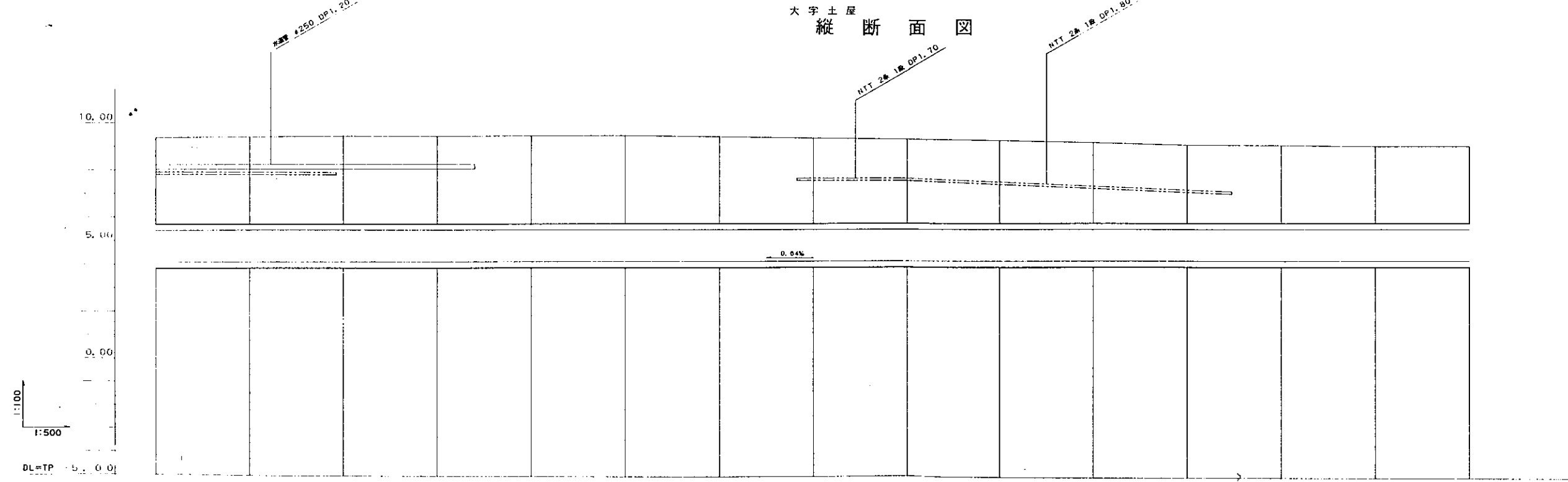
図面番号 1013 (荒川北幹線)

埼玉県

荒川第3-3処理分区 大宮市 平面図 1:500  
大字西遊馬



大字土屋 縦断面図



測点	測点距離	管底高	土かぶり高	地盤高
NO.168	0.00	4.005	3.02	6.36
NO.169	1.00	4.081	3.04	6.39
NO.170	2.00	4.088	3.07	6.43
NO.171	3.00	4.087	3.05	6.43
NO.172	4.00	4.120	3.08	6.47
NO.173	5.00	4.133	3.09	6.49
NO.174	6.00	4.145	3.04	6.45
NO.175	7.00	4.156	3.06	6.40
NO.176	8.00	4.165	3.03	6.36
NO.177	9.00	4.176	3.40	6.31
NO.178	10.00	4.192	3.38	6.24
NO.179	11.00	4.203	3.27	6.14
NO.180	12.00	4.208	3.25	6.13
NO.181	13.00	4.225	3.21	6.10
NO.182	14.00	4.230	3.20	6.11

凡例	
—	行政区界
- - -	処理分区界
—	幹線・準幹線
○	中間マンホール
□	接続マンホール
⊕	流入マンホール
→	下水の流れ方向