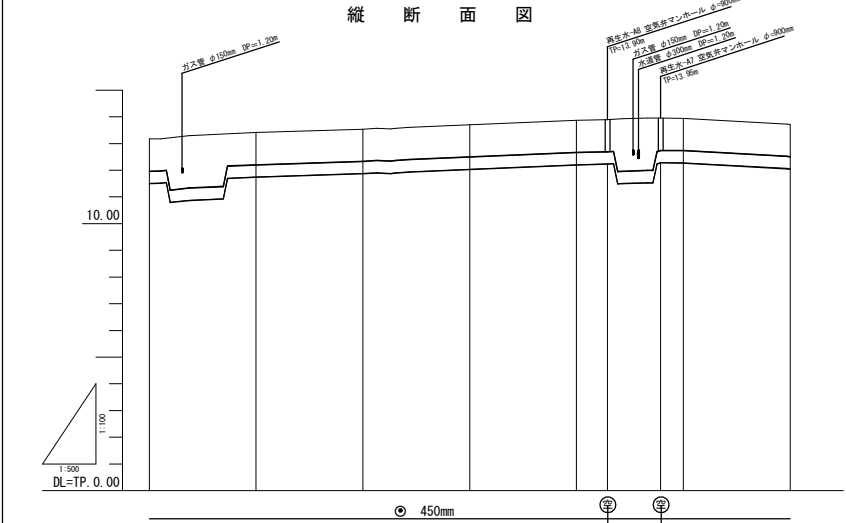
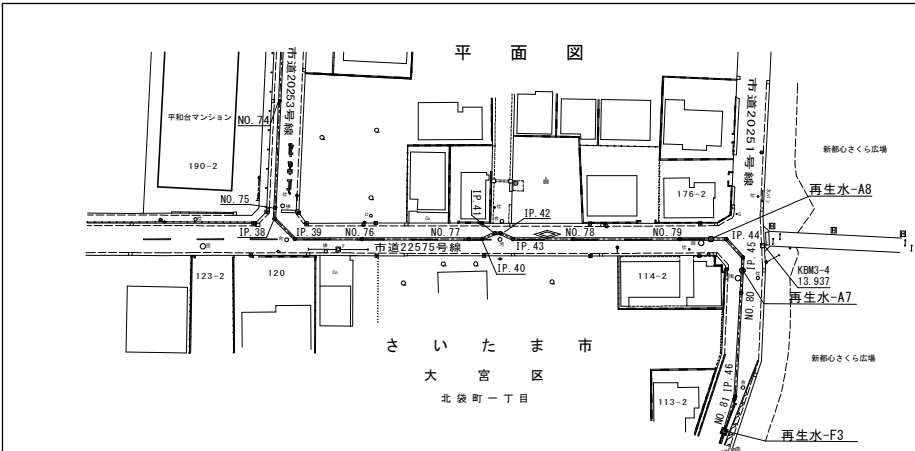


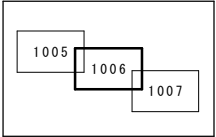
荒川左岸南部流域下水道台帳図

図面番号 1006 (再生水供給管)

埼玉県



地盤高	13.17	13.41	13.54	13.70	13.87	13.90	13.95	13.94	13.71
土かぶり	1.20	1.20	1.20	1.20	1.20	1.20	1.20	1.20	1.20
管底高	11.507	11.747	11.877	12.037	12.207	12.237	12.287	12.277	12.047
追加距離	1500.000	1520.000	1540.000	1560.000	1580.000	1585.801	1595.774	1600.000	1620.000
測点	NO. 75	NO. 76	NO. 77	NO. 78	NO. 79	A4 (A8)	A3 (A7)	NO. 80	NO. 81



(水準点)
埼玉県基標番号 481 TP=13.288 (R5.1.1)

凡	例
—	送水管
⊕	水道用急速空気弁
⊗	消火栓