

埼玉県土地利用基本計画(森林地域)の変更一覧

整理番号	土地の所在	変更する面積(ha)		変更理由	他地域との重複状況				開発行為の目的	変更に伴う市町村の意見
		拡大面積	縮小面積		都市地域	農業地域	自然公園地域	自然保全地域		
1	さいたま市 西区西大宮外		14.6	現況が森林でなくなり、森林としての利用・保全を図る必要がなくなったため	全部	—	—	—	・住宅用地の造成	意見なし
2	熊谷市御正新田		3.4	現況が森林でなくなり、森林としての利用・保全を図る必要がなくなったため	全部	一部	—	—	・学校用地の造成	意見なし
3	熊谷市板井		1.9	現況が森林でなくなり、森林としての利用・保全を図る必要がなくなったため	全部	全部	—	—	・太陽光発電施設	意見なし
4	熊谷市千代		1.0	現況が森林でなくなり、森林としての利用・保全を図る必要がなくなったため	全部	一部	—	—	・太陽光発電施設	意見なし
5	熊谷市千代		5.4	現況が森林でなくなり、森林としての利用・保全を図る必要がなくなったため	全部	全部	—	—	・工場・事業場用地の造成	意見なし
6	熊谷市板井		3.5	現況が森林でなくなり、森林としての利用・保全を図る必要がなくなったため	全部	全部	—	—	・太陽光発電施設	意見なし
7	熊谷市須賀広		3.7	現況が森林でなくなり、森林としての利用・保全を図る必要がなくなったため	全部	—	—	—	・太陽光発電施設	意見なし
8	秩父市田村		4.1	現況が森林でなくなり、森林としての利用・保全を図る必要がなくなったため	全部	一部	—	—	・残土処分場の設置	意見なし
9	秩父市上吉田		3.7	現況が森林でなくなり、森林としての利用・保全を図る必要がなくなったため	—	一部	—	—	・太陽光発電施設	意見なし
10	秩父市蒔田		14.7	現況が森林でなくなり、森林としての利用・保全を図る必要がなくなったため	一部	一部	—	—	・道路の新設	意見なし
11	秩父市蒔田		1.3	現況が森林でなくなり、森林としての利用・保全を図る必要がなくなったため	全部	一部	—	—	・道路の新設	意見なし
12	所沢市下富		2.2	現況が森林でなくなり、森林としての利用・保全を図る必要がなくなったため	全部	全部	—	—	・道路の新設	意見なし
13	所沢市中富		2.0	現況が森林でなくなり、森林としての利用・保全を図る必要がなくなったため	全部	全部	—	—	・工場・事業場用地の造成	意見なし
14	所沢市下富		1.2	現況が森林でなくなり、森林としての利用・保全を図る必要がなくなったため	全部	全部	—	—	・工場・事業場用地の造成	意見なし
15	飯能市芦荻場		2.8	現況が森林でなくなり、森林としての利用・保全を図る必要がなくなったため	全部	一部	全部	—	・工場・事業場用地の造成	意見なし
16	本庄市児玉町太駄		10.2	現況が森林でなくなり、森林としての利用・保全を図る必要がなくなったため	—	—	—	—	・土石の採掘	意見なし
17	本庄市児玉町宮内		11.4	現況が森林でなくなり、森林としての利用・保全を図る必要がなくなったため	全部	一部	全部	—	・土石の採掘	意見なし

埼玉県土地利用基本計画(森林地域)の変更一覧

整理番号	土地の所在	変更する面積(ha)		変更理由	他地域との重複状況				開発行為の目的	変更に伴う市町村の意見
		拡大面積	縮小面積		都市地域	農業地域	自然公園地域	自然保全地域		
18	本庄市児玉町元田		2.8	現況が森林でなくなり、森林としての利用・保全を図る必要がなくなったため	一部	一部	全部	—	・太陽光発電施設	意見なし
19	東松山市田木		7.2	現況が森林でなくなり、森林としての利用・保全を図る必要がなくなったため	全部	—	全部	—	・残土処分場の設置	意見なし
20	深谷市本田		9.7	現況が森林でなくなり、森林としての利用・保全を図る必要がなくなったため	全部	全部	—	—	・太陽光発電施設	意見なし
21	深谷市本田		1.2	現況が森林でなくなり、森林としての利用・保全を図る必要がなくなったため	全部	全部	—	—	・太陽光発電施設	意見なし
22	深谷市本田		1.8	現況が森林でなくなり、森林としての利用・保全を図る必要がなくなったため	全部	全部	—	—	・太陽光発電施設	意見なし
23	深谷市本田		0.9	現況が森林でなくなり、森林としての利用・保全を図る必要がなくなったため	全部	全部	—	—	・太陽光発電施設	意見なし
24	深谷市本田		12.8	現況が森林でなくなり、森林としての利用・保全を図る必要がなくなったため	全部	全部	—	—	・太陽光発電施設	意見なし
25	深谷市上原		2.9	現況が森林でなくなり、森林としての利用・保全を図る必要がなくなったため	全部	全部	—	—	・工場・事業場用地の造成	意見なし
26	深谷市本田		14.3	現況が森林でなくなり、森林としての利用・保全を図る必要がなくなったため	全部	全部	—	—	・太陽光発電施設	意見なし
27	日高市台		3.7	現況が森林でなくなり、森林としての利用・保全を図る必要がなくなったため	全部	—	全部	—	・道路の新設	意見なし
28	日高市田木		1.3	現況が森林でなくなり、森林としての利用・保全を図る必要がなくなったため	全部	一部	—	—	・工場・事業場用地の造成	意見なし
29	日高市上鹿山		3.7	現況が森林でなくなり、森林としての利用・保全を図る必要がなくなったため	全部	—	一部	—	・工場・事業場用地の造成	意見なし
30	越生町上野		2.2	現況が森林でなくなり、森林としての利用・保全を図る必要がなくなったため	全部	—	全部	—	・太陽光発電施設	意見なし
31	滑川町和泉		4.2	現況が森林でなくなり、森林としての利用・保全を図る必要がなくなったため	全部	全部	—	—	・太陽光発電施設	意見なし
32	滑川町和泉		1.6	現況が森林でなくなり、森林としての利用・保全を図る必要がなくなったため	全部	全部	—	—	・太陽光発電施設	意見なし
33	嵐山町越畑		4.6	現況が森林でなくなり、森林としての利用・保全を図る必要がなくなったため	全部	全部	—	—	・工場・事業場用地の造成	意見なし
34	嵐山町吉田		1.7	現況が森林でなくなり、森林としての利用・保全を図る必要がなくなったため	全部	全部	—	—	・太陽光発電施設	意見なし

埼玉県土地利用基本計画(森林地域)の変更一覧

整理番号	土地の所在	変更する面積(ha)		変更理由	他地域との重複状況				開発行為の目的	変更に伴う市町村の意見
		拡大面積	縮小面積		都市地域	農業地域	自然公園地域	自然保全地域		
35	嵐山町杉山		3.6	現況が森林でなくなり、森林としての利用・保全を図る必要がなくなったため	全部	全部	—	—	・工場・事業場用地の造成	意見なし
36	嵐山町志賀		4.1	現況が森林でなくなり、森林としての利用・保全を図る必要がなくなったため	全部	全部	—	—	・太陽光発電施設	意見なし
37	嵐山町志賀		1.7	現況が森林でなくなり、森林としての利用・保全を図る必要がなくなったため	全部	全部	—	—	・太陽光発電施設	意見なし
38	小川町靱負		8.4	現況が森林でなくなり、森林としての利用・保全を図る必要がなくなったため	全部	全部	—	—	・工場・事業場用地の造成	意見なし
39	小川町原川		6.7	現況が森林でなくなり、森林としての利用・保全を図る必要がなくなったため	全部	全部	—	—	・工場・事業場用地の造成	意見なし
40	小川町能増		8.6	現況が森林でなくなり、森林としての利用・保全を図る必要がなくなったため	全部	全部	—	—	・太陽光発電施設	意見なし
41	鳩山町奥田		11.3	現況が森林でなくなり、森林としての利用・保全を図る必要がなくなったため	全部	全部	—	—	・工場・事業場用地の造成	意見なし
42	鳩山町泉井		2.6	現況が森林でなくなり、森林としての利用・保全を図る必要がなくなったため	全部	全部	—	—	・太陽光発電施設	意見なし
43	鳩山町泉井		3.1	現況が森林でなくなり、森林としての利用・保全を図る必要がなくなったため	全部	全部	—	—	・ごみ焼却施設用地の造成	意見なし
44	東秩父村大内沢		8.6	現況が森林でなくなり、森林としての利用・保全を図る必要がなくなったため	—	全部	全部	—	・土石の採掘	意見なし
45	美里町広木		4.4	現況が森林でなくなり、森林としての利用・保全を図る必要がなくなったため	全部	全部	—	—	・工場・事業場用地の造成	意見なし
46	美里町白石		2.2	現況が森林でなくなり、森林としての利用・保全を図る必要がなくなったため	全部	全部	—	—	・太陽光発電施設	意見なし
47	美里町白石		3.3	現況が森林でなくなり、森林としての利用・保全を図る必要がなくなったため	全部	全部	—	—	・工場・事業場用地の造成	意見なし
48	美里町白石		1.6	現況が森林でなくなり、森林としての利用・保全を図る必要がなくなったため	全部	全部	—	—	・太陽光発電施設	意見なし
49	美里町甘粕		1.3	現況が森林でなくなり、森林としての利用・保全を図る必要がなくなったため	全部	全部	—	—	・工場・事業場用地の造成	意見なし
50	神川町新里		1.8	現況が森林でなくなり、森林としての利用・保全を図る必要がなくなったため	全部	全部	—	—	・太陽光発電施設	意見なし
51	寄居町赤浜		1.7	現況が森林でなくなり、森林としての利用・保全を図る必要がなくなったため	全部	全部	—	—	・工場・事業場用地の造成	意見なし

埼玉県土地利用基本計画(森林地域)の変更一覧

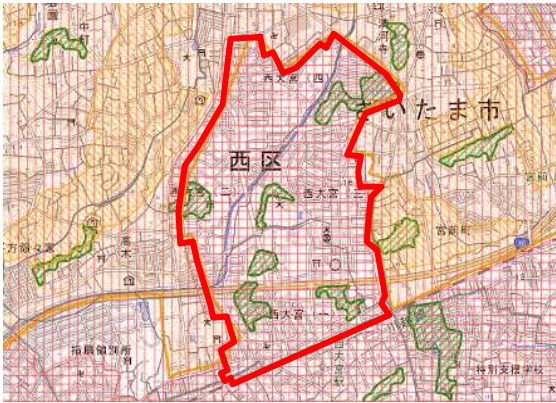

整理番号	土地の所在	変更する面積(ha)		変更理由	他地域との重複状況				開発行為の目的	変更に伴う市町村の意見
		拡大面積	縮小面積		都市地域	農業地域	自然公園地域	自然保全地域		

案件数: 51件

面積計: 238.6ha

埼玉県土地利用基本計画(森林地域)の変更図面

さいたま市

整理番号	計画図の変更	整理番号	凡例	位置図																																								
1			<table border="1"> <thead> <tr> <th colspan="3">凡例</th> </tr> </thead> <tbody> <tr> <td rowspan="4">都市地域</td> <td>普通地域</td> <td></td> </tr> <tr> <td>市街化区域</td> <td></td> </tr> <tr> <td>市街化調整区域</td> <td></td> </tr> <tr> <td>その他の用途地域</td> <td></td> </tr> <tr> <td rowspan="2">農業地域</td> <td>農業地域</td> <td></td> </tr> <tr> <td>農用地区域</td> <td></td> </tr> <tr> <td rowspan="4">森林地域</td> <td>森林地域</td> <td></td> </tr> <tr> <td>国有林</td> <td></td> </tr> <tr> <td>地域森林計画対象民有林</td> <td></td> </tr> <tr> <td>保安林</td> <td></td> </tr> <tr> <td rowspan="3">自然公園地域</td> <td>自然公園地域</td> <td></td> </tr> <tr> <td>特別地域</td> <td></td> </tr> <tr> <td>特別保護地区</td> <td></td> </tr> <tr> <td rowspan="3">自然保全地域</td> <td>自然保全地域</td> <td></td> </tr> <tr> <td>原生自然環境保全地域</td> <td></td> </tr> <tr> <td>特別地区</td> <td></td> </tr> </tbody> </table>	凡例			都市地域	普通地域		市街化区域		市街化調整区域		その他の用途地域		農業地域	農業地域		農用地区域		森林地域	森林地域		国有林		地域森林計画対象民有林		保安林		自然公園地域	自然公園地域		特別地域		特別保護地区		自然保全地域	自然保全地域		原生自然環境保全地域		特別地区		
凡例																																												
都市地域	普通地域																																											
	市街化区域																																											
	市街化調整区域																																											
	その他の用途地域																																											
農業地域	農業地域																																											
	農用地区域																																											
森林地域	森林地域																																											
	国有林																																											
	地域森林計画対象民有林																																											
	保安林																																											
自然公園地域	自然公園地域																																											
	特別地域																																											
	特別保護地区																																											
自然保全地域	自然保全地域																																											
	原生自然環境保全地域																																											
	特別地区																																											

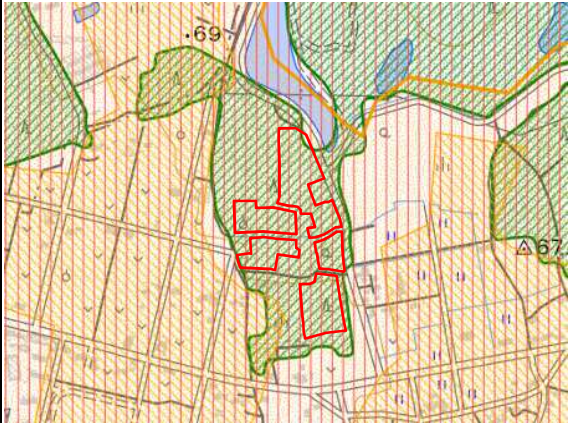


埼玉県土地利用基本計画(森林地域)の変更図面

熊谷市

整理番号	計画図の変更	整理番号	計画図の変更	位置図
2		4		
3		5		

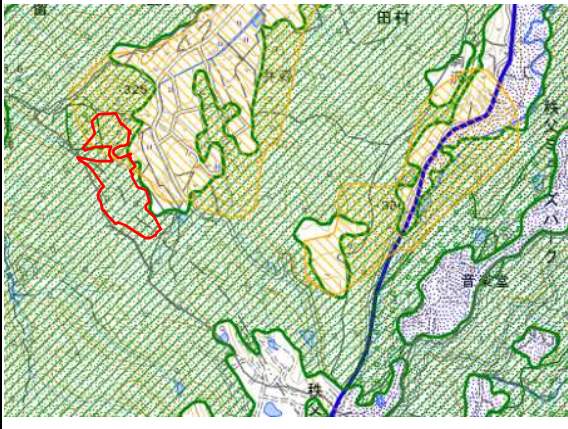
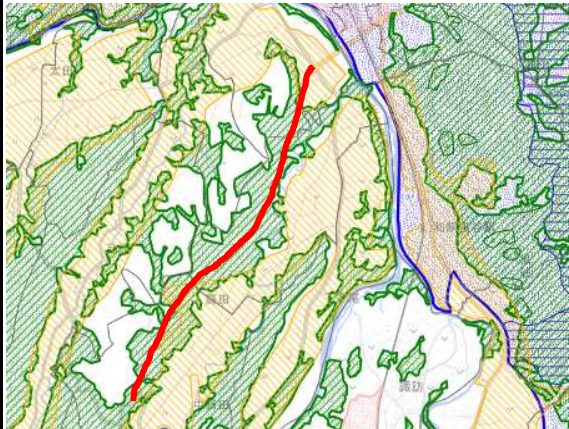

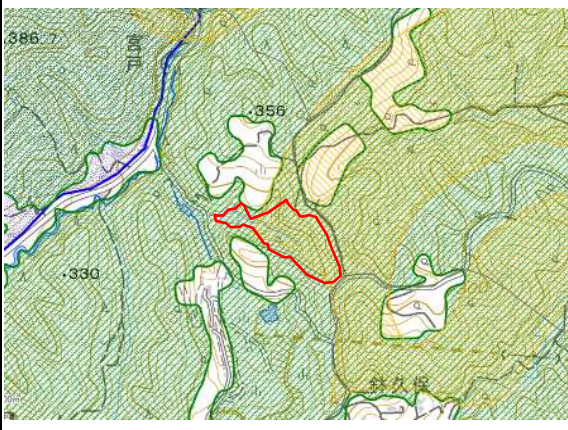
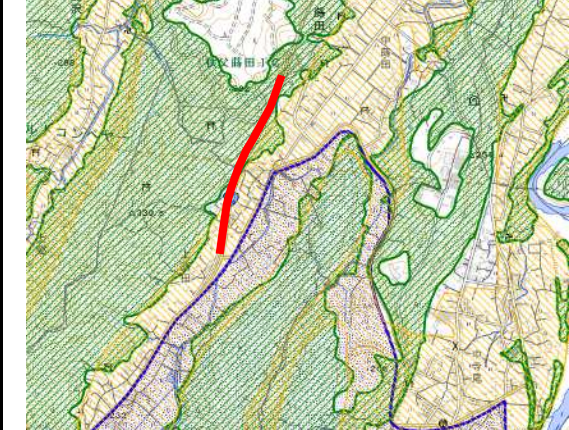
埼玉県土地利用基本計画(森林地域)の変更図面

熊谷市

整理番号	計画図の変更	整理番号	計画図の変更	位置図
6				
7				

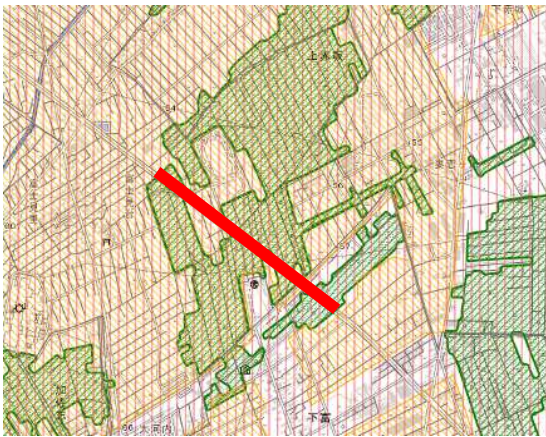
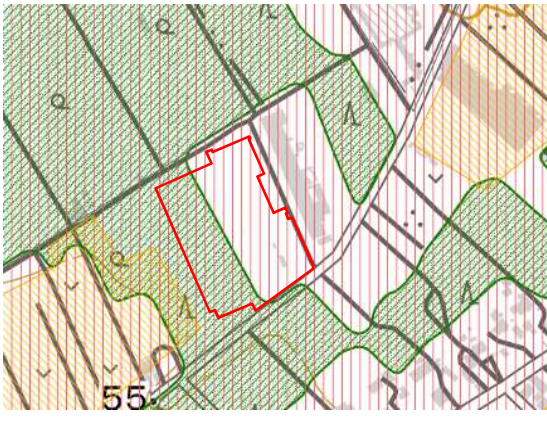


埼玉県土地利用基本計画(森林地域)の変更図面

秩父市

整理番号	計画図の変更	整理番号	計画図の変更	位置図
8		10		
9		11		

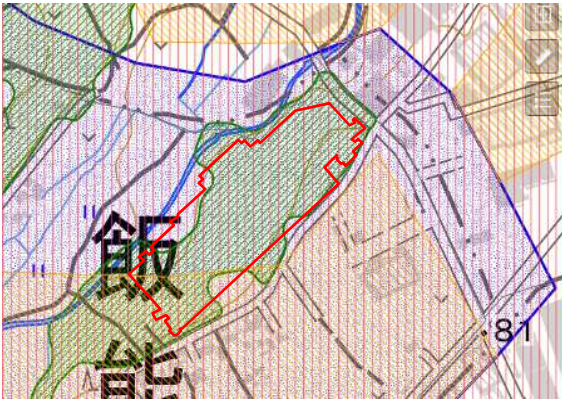

埼玉県土地利用基本計画(森林地域)の変更図面

所沢市

整理番号	計画図の変更	整理番号	計画図の変更	位置図
12		14		
13				

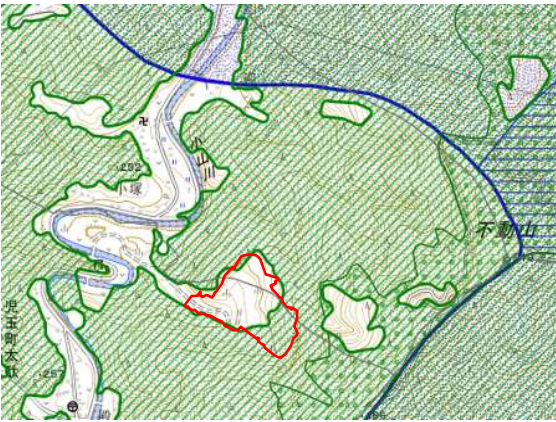
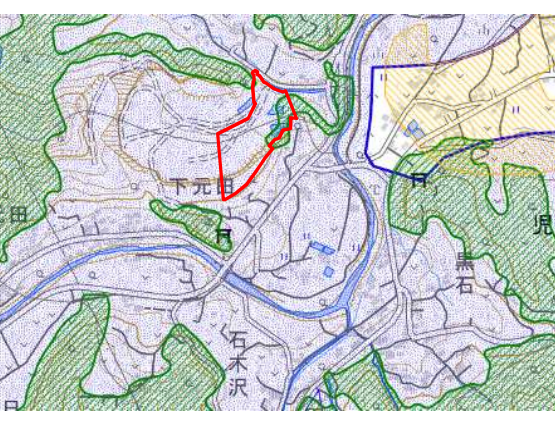


埼玉県土地利用基本計画(森林地域)の変更図面

飯能市

整理番号	計画図の変更	整理番号	計画図の変更	位置図
15				

埼玉県土地利用基本計画(森林地域)の変更図面

本庄市

整理番号	計画図の変更	整理番号	計画図の変更	位置図
16		18		
17				

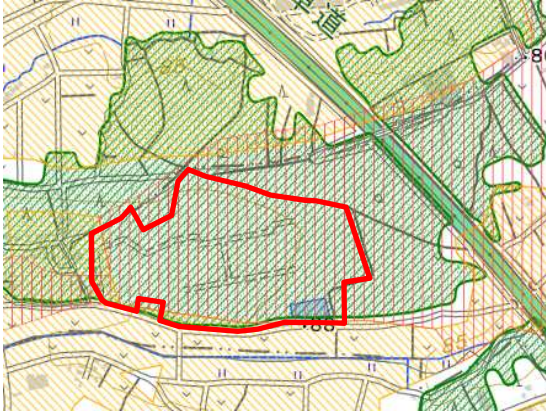
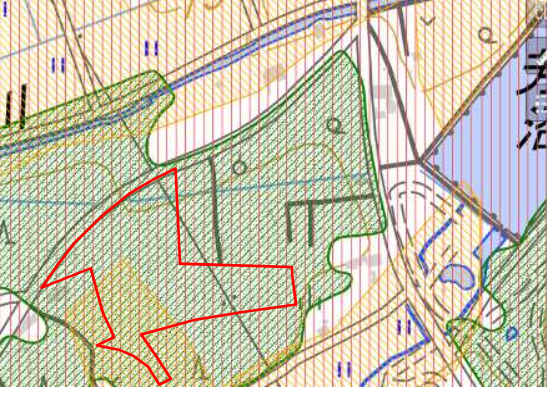

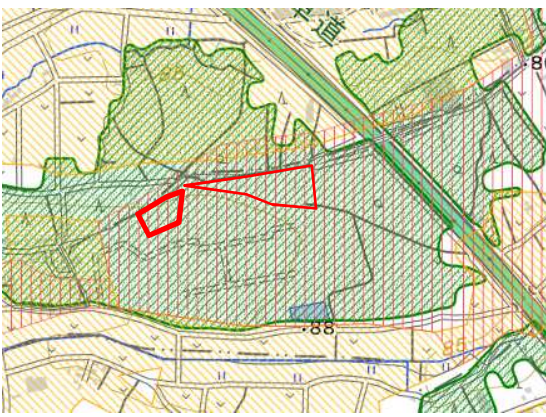
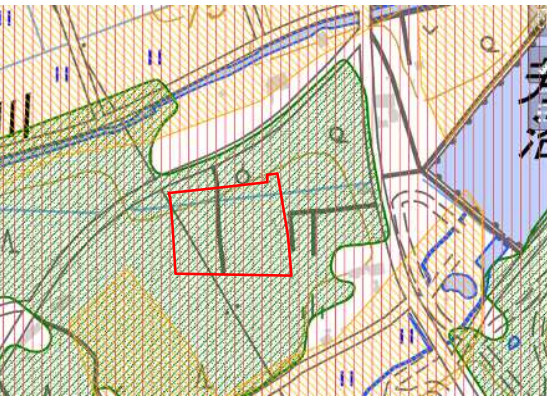
埼玉県土地利用基本計画(森林地域)の変更図面

東松山市

整理番号	計画図の変更	整理番号	計画図の変更	位置図
19				

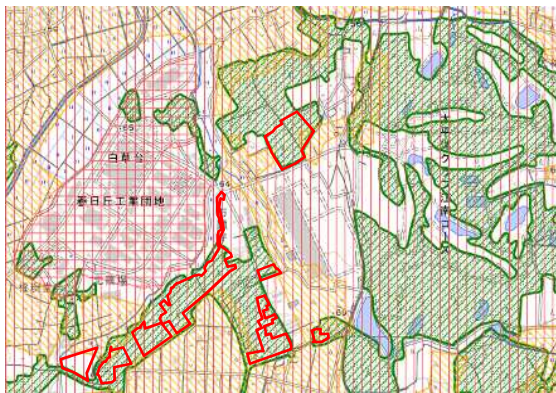
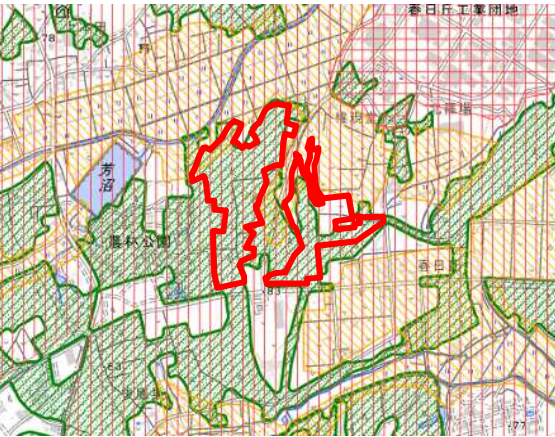

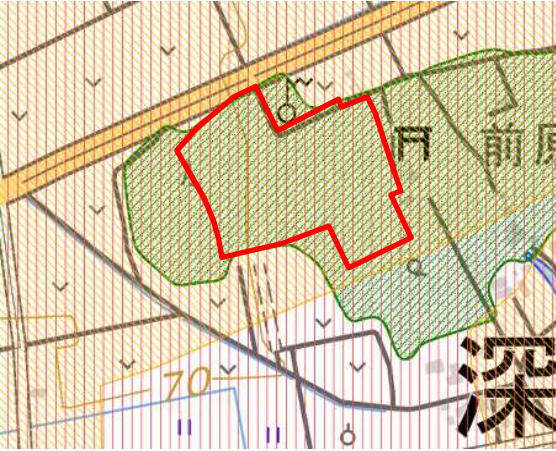
埼玉県土地利用基本計画(森林地域)の変更図面

深谷市

整理番号	計画図の変更	整理番号	計画図の変更	位置図
20		22		
21		23		

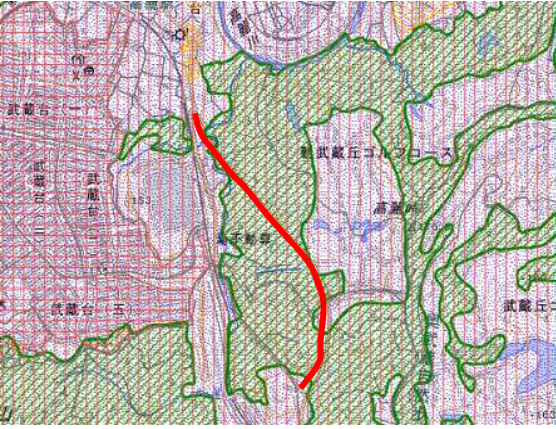
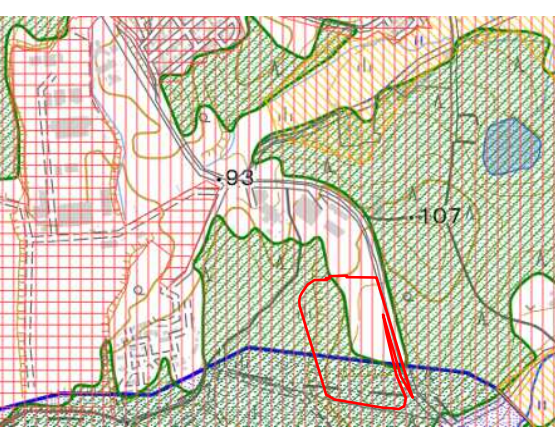


埼玉県土地利用基本計画(森林地域)の変更図面

深谷市

整理番号	計画図の変更	整理番号	計画図の変更	位置図
24		26		
25				

埼玉県土地利用基本計画(森林地域)の変更図面

日高市

整理 番号	計画図の変更	整理 番号	計画図の変更	位置図
27		29		
28				

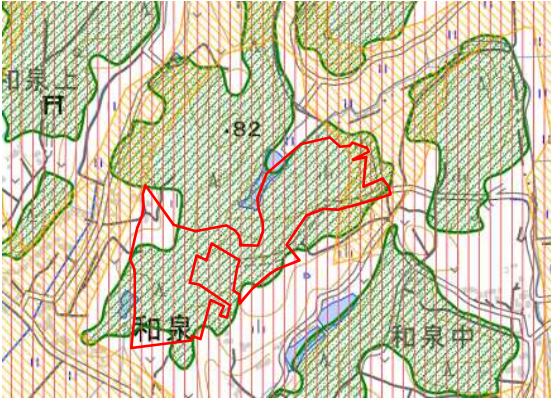

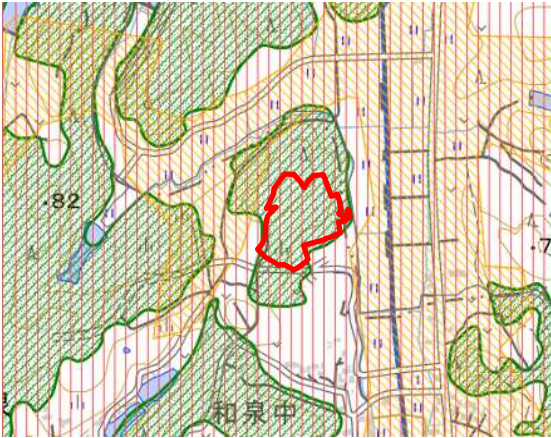
埼玉県土地利用基本計画(森林地域)の変更図面

越生町

整理 番号	計画図の変更	整理 番号	計画図の変更	位置図
30				

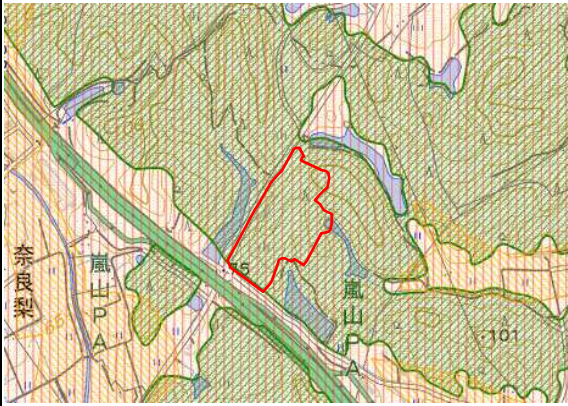
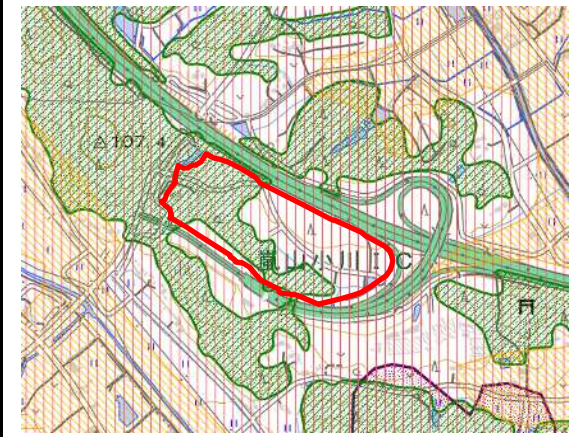
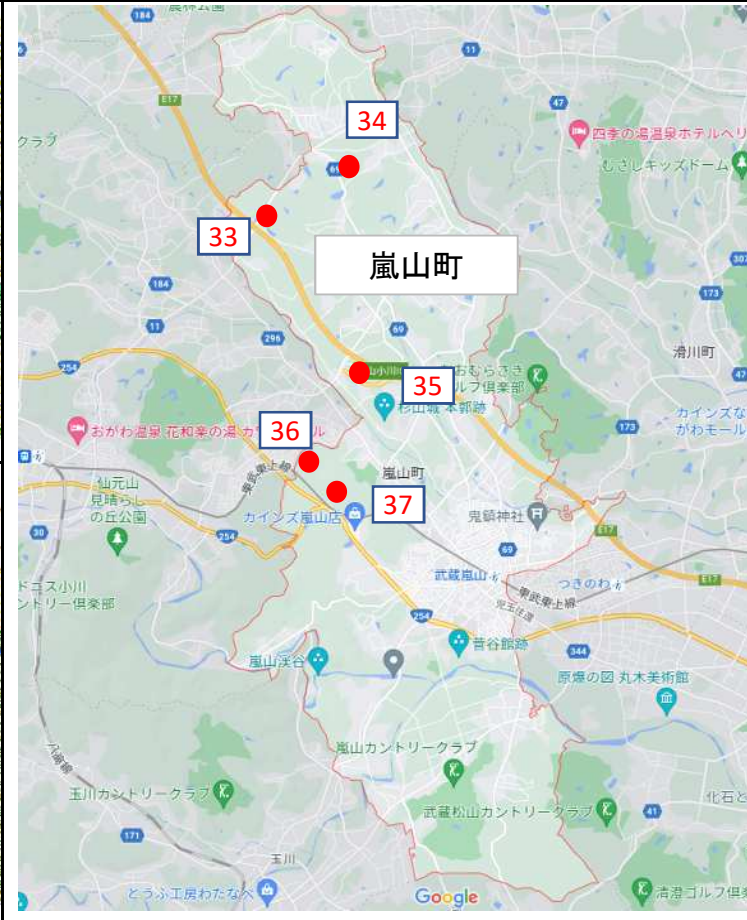
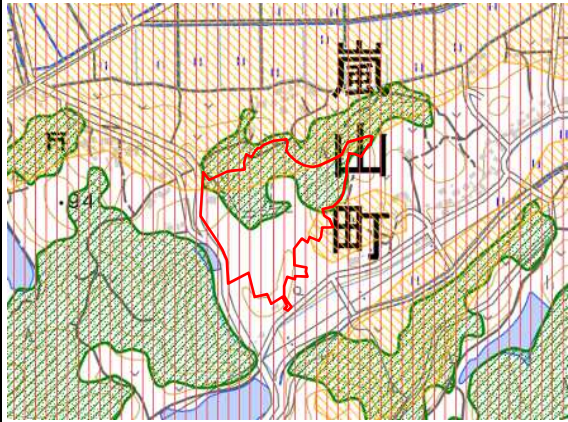
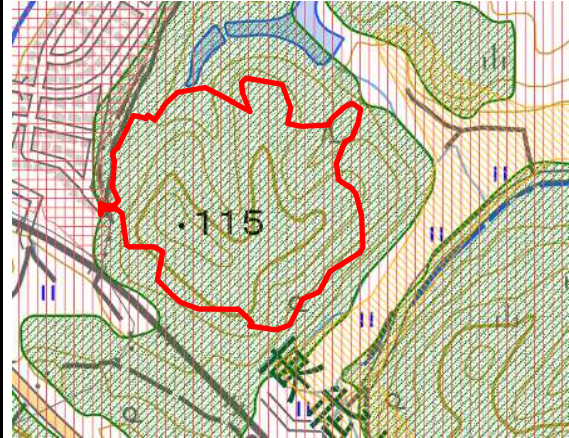
埼玉県土地利用基本計画(森林地域)の変更図面

滑川町

整理番号	計画図の変更	整理番号	計画図の変更	位置図
31				
32				

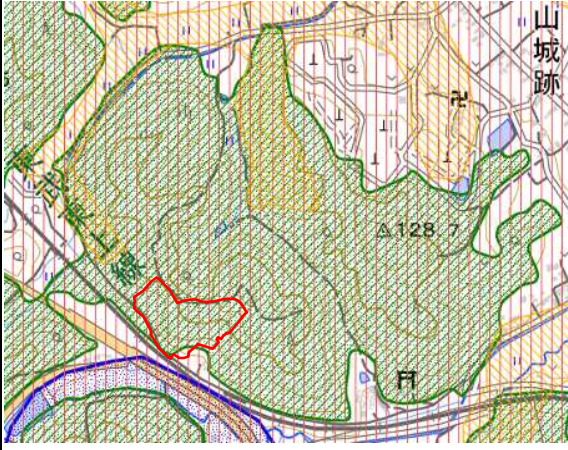
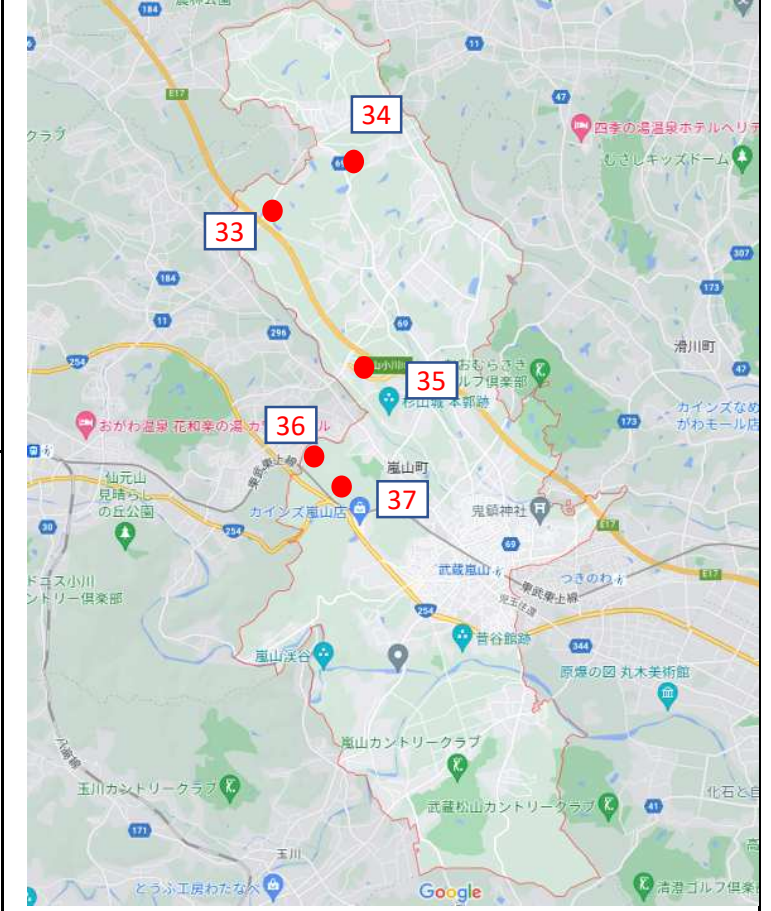
埼玉県土地利用基本計画(森林地域)の変更図面

嵐山町

整理番号	計画図の変更	整理番号	計画図の変更	位置図
33		35		
34		36		


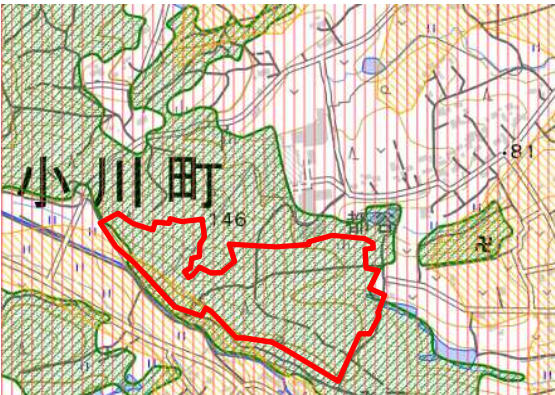


埼玉県土地利用基本計画(森林地域)の変更図面

嵐山町

整理番号	計画図の変更	整理番号	計画図の変更	位置図
37				

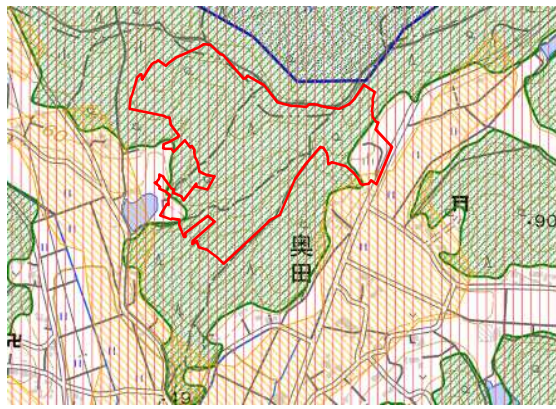
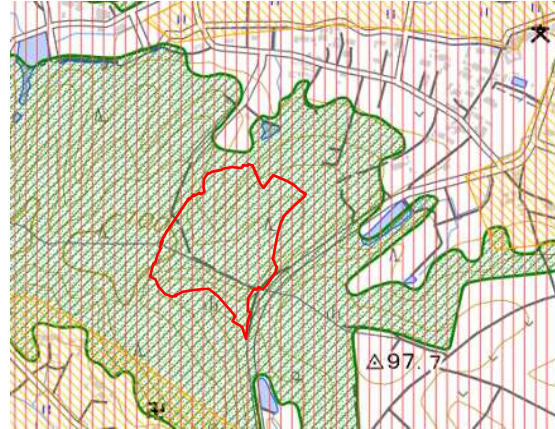

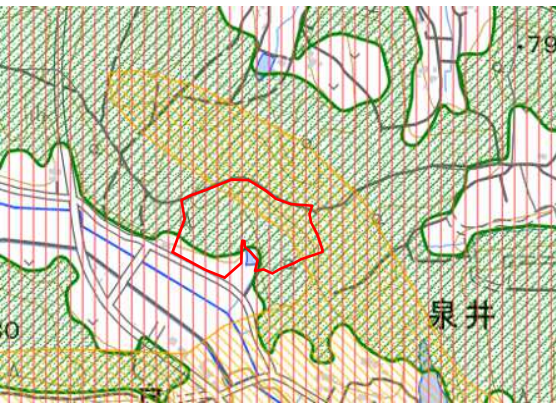
埼玉県土地利用基本計画(森林地域)の変更図面

小川町

整理番号	計画図の変更	整理番号	計画図の変更	位置図
38		40		
39				

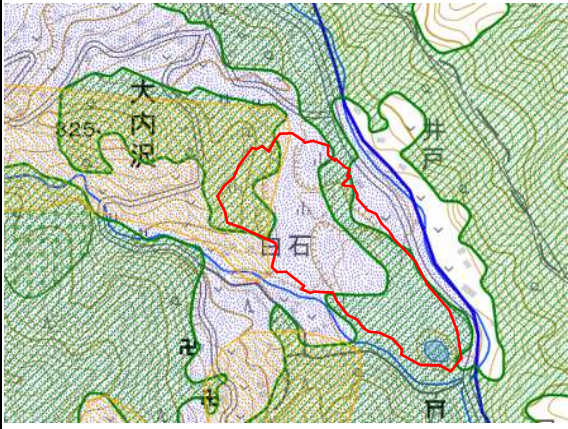

埼玉県土地利用基本計画(森林地域)の変更図面

鳩山町

整理番号	計画図の変更	整理番号	計画図の変更	位置図
41		43		
42				






埼玉県土地利用基本計画(森林地域)の変更図面

東秩父村

整理 番号	計画図の変更	整理 番号	計画図の変更	位置図
44				


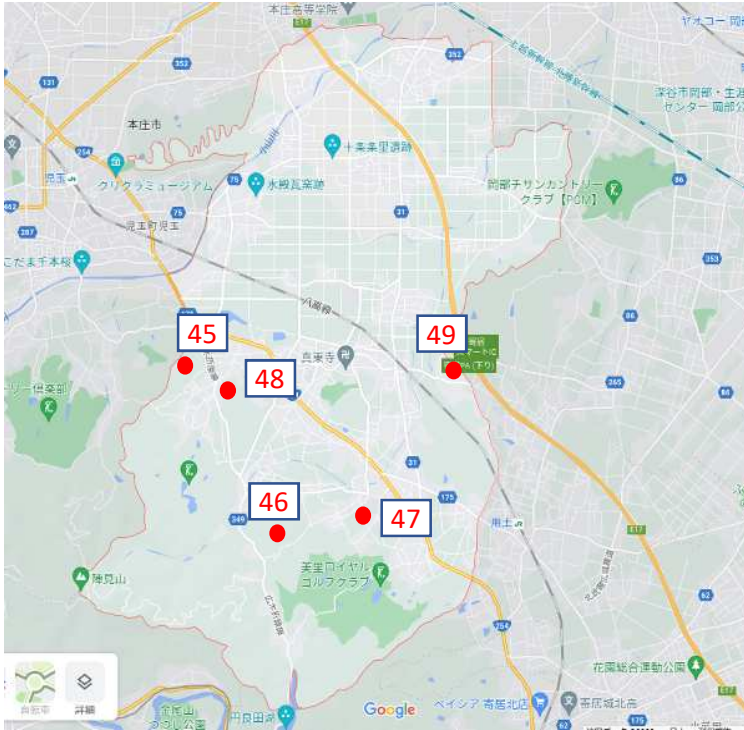
埼玉県土地利用基本計画(森林地域)の変更図面

美里町

整理番号	計画図の変更	整理番号	計画図の変更	位置図
45		47		
46		48		

埼玉県土地利用基本計画(森林地域)の変更図面

美里町

整理番号	計画図の変更	整理番号	計画図の変更	位置図
49				

埼玉県土地利用基本計画(森林地域)の変更図面

神川町

整理番号	計画図の変更	整理番号	計画図の変更	位置図
50				

埼玉県土地利用基本計画(森林地域)の変更図面

寄居町

整理番号	計画図の変更	整理番号	計画図の変更	位置図
51	