

## Capítulo 14

### Presentación de la Prefectura de Saitama



- 1 Ubicación de las ciudades (mapa)
- 2 Símbolos
- 3 Estados, prefectura hermanas y fraternas

#### 1 Ubicación de las ciudades (mapa)



Área:	3,797.75km <sup>2</sup> (Instituto Geográfico Nacional [Investigación del área de las prefectura] Base de datos: 01-10-2020)
No. de municipalidades:	Municipalidades (cuyos habitantes superan las 50.000 personas): 40 Ciudades (cuyos habitantes superan las 5.000 personas): 22 Pueblos (cuyos habitantes menos de 5.000 personas): 1
No. de habitantes:	7,342,261 personas (censo actualizado al 01-11-2021)
Residentes extranjeros:	198,235 personas (censo actualizado a fines de junio de 2020: investigado por Ministerio de Justicia)
Temperatura promedio:	16.0°C (Saitama-shi en 2019, sitio web de la Agencia de Meteorología)

- \* Otros datos "Centro de Estadística de Sai no Kuni" (Sitio web sobre información estadística - Prefectura de Saitama) <https://www.pref.saitama.lg.jp/theme/tokei/>
- \* Presentación de Saitama (HP - Provincia de Saitama – División de Audiencias Públicas de la Prefectura)

- <https://www.pref.saitama.lg.jp/a0314/saitama-profile/index.html>

---

## 2 Símbolos

### (1) Denominación representativa de la provincia

La denominación representativa de Saitama es "Sai no Kuni".

Es una provincia favorecida por la naturaleza, que muestra una marcada transformación en cada estación del año, presentando atractivas y bellas variaciones de la Provincia de Saitama. Ésta se desarrolla en los campos de la industria, cultura, ciencia, etc. La denominación fue elegida como símbolo de una provincia con grandes posibilidades de desarrollo.

### (2) Escudo de la provincia

El escudo tiene forma circular, con 16 magatamas enlazadas. La magatama se usaba cuidadosamente en la antigua civilización como una preciosa decoración. El diseño de la distribución de magatamas en forma circular expresa el "Sol", "Desarrollo", "Fervor" y "Energía".



### (3) Símbolos

La Provincia de Saitama, como está favorecida por la naturaleza, en sus cercanías, existen diversas variedades de pájaros, árboles, flores, mariposas, peces a la vista, las cuales se designaron como símbolos de la provincia.

Pájaro de la Provincia "Shirakobato"	Árbol de la Provincia "Keyaki"	Flor de la Provincia "Sakuraso"	Mariposa de la Provincia "Midorishijimi"	Pez de la Provincia "Musashitomio"
				

**(4) Mascota “Kobaton” y “Saitamacchi”**

“Kobaton”, cuyo modelo está basado en el pájaro de la prefectura “Shirakobato”.


En 2005, Kobaton se ha designado como mascota de Saitama.

Tuvo mucha aceptación por su simpatía, debido a la promoción de sus actividades, como la actuación en una película. Ha sido nombrado “Asteroide” montado en un transbordador espacial.

Se hace mucha propaganda de la prefectura yendo de aquí para allá por todo el país con la mascota de Saitama como jefe de “grupo de animadores” de un grupo de mascotas de Saitama.

“Saitamacchi “es la mascota que nació el 14 de noviembre de 2014 (el día del habitante de la provincia) .

Ojos redondos y rayas de vientre son marcas registradas. Hará promoción al público junto con Kobaton.



La mascota “Kobaton” y “Saitamacchi” de la Provincia de Saitama (Sitio web - Provincia de Saitama – División de Audiencias Públicas de la Prefectura)

<http://www.pref.saitama.lg.jp/theme/mascot/index.html>






### 3 Estados, prefecturas hermanas y fraternas

Actualmente la Provincia de Saitama mantiene un convenio de hermandad y fraternidad con 5 estados y prefecturas, realizando diversos tipos de intercambio.

“Estados, prefecturas hermanas y fraternas de Saitama”.

(HP - Provincia de Saitama - División Internacional)

<http://www.pref.saitama.lg.jp/a0306/kouryukyoryoku/shimaiyuko.html>

Estado de México (Est.Unidos de México)	Provincia de Shanxi (China)	Estado de Quenn's Land (Australia)	Estado de Ohio (EUA)	Estado de Brandenburg (Alemania)
				

Las ilustraciones son [Kobaton] que expresan las características de los respectivos estados y prefecturas hermanas y fraternas.