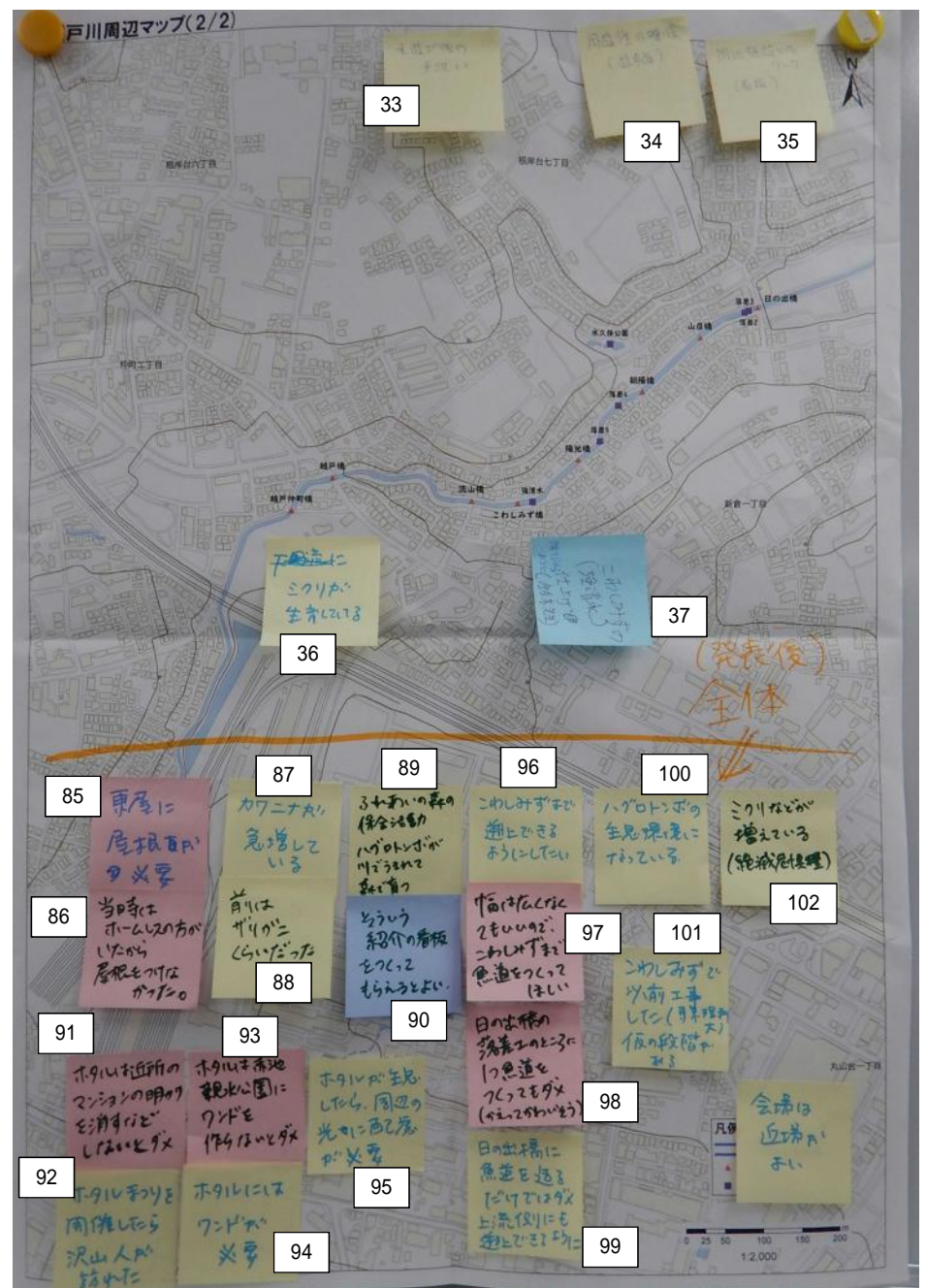
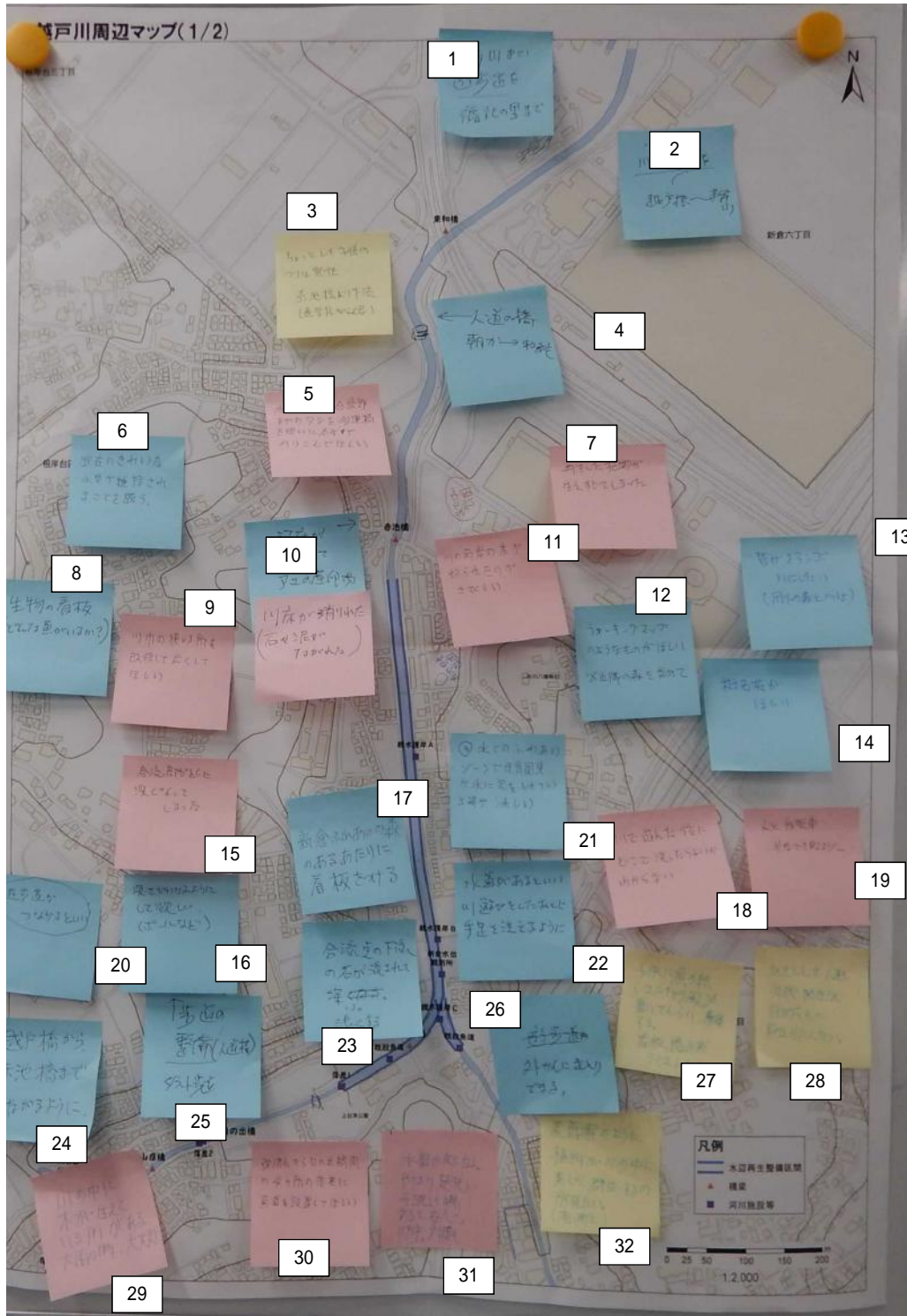


# 第一回意見交換会 まとめ

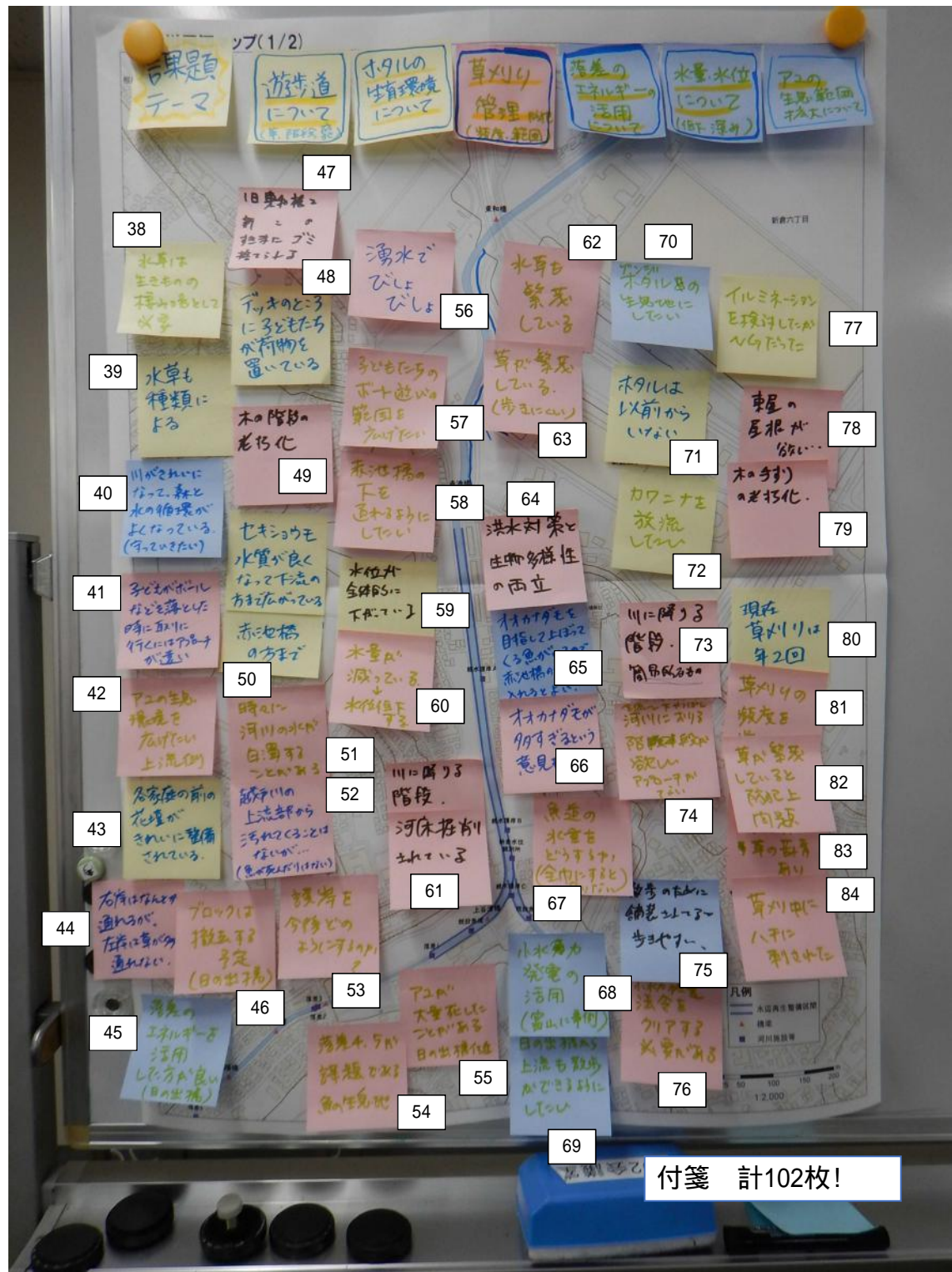
## 目次

意見(付箋)一覧	……………p.1
越戸川整備に関する意見	……………p.3
生物環境(水生植物)	……………p.3
生物環境(魚)	……………p.3
生物環境(水生動物)	……………p.4
生物環境(水環境)	……………p.4
生物環境(親水施設)	……………p.5
生物環境(治水安全性と川づくり)	……………p.6
生物環境(再生可能エネルギー)	……………p.6
遊歩道に関する意見	……………p.7
遊歩道ネットワーク	……………p.7
歩道の機能	……………p.7
活動に関する意見	……………p.8
維持管理	……………p.8
広報・案内	……………p.8
イベント	……………p.9
越戸川全体図	……………p.10

令和4年10月31日







結果題  
テーマ

遊歩道  
について

ホタルの  
生息環境  
について

草刈り  
管理  
(範囲)

落差の  
エネルギー  
活用

水量水位  
について  
(貯溜)

アユの  
生息環境  
改善について

upp(1/2)

- 47
- 38
- 48
- 56
- 62
- 70
- 39
- 49
- 57
- 63
- 77
- 40
- 58
- 64
- 71
- 78
- 41
- 59
- 72
- 79
- 42
- 50
- 60
- 73
- 80
- 43
- 51
- 61
- 65
- 81
- 44
- 52
- 66
- 67
- 82
- 45
- 46
- 53
- 54
- 55
- 68
- 74
- 75
- 83
- 84
- 69

付箋 計102枚!

# 越戸川整備に関する意見

## 生物環境（水生植物）

### 水草の状況

No.62  
場所：水辺再生100区間  
水草が繁茂している

No.36  
場所：越戸仲橋～東武東上線  
ミクリが生育している

No.50  
場所：赤池橋～上流部  
セキショウモ。水質が良くなって下流（赤池橋）の方まで広がっている

No.102  
場所：越戸仲橋～東武東上線  
ミクリなどが増えている（絶滅危惧種）

### 水草の必要性

No.7  
場所：水辺再生100区間  
再生した植物が生えすぎてしまった

No.38  
場所：越戸川全体  
水草は生きものの棲み場として必要

No.39  
場所：越戸川全体  
水草も種類による

No.65  
場所：赤池橋～日の出橋  
オオカナダモを目指して上ってくる魚がいるので、赤池橋の方まで入れると良い

No.66  
場所：赤池橋～日の出橋  
65  
オオカナダモが多すぎるという意見も？

### 新たな水生植物の導入

No.32  
場所：水辺再生100区間  
花菖蒲のように、植物が川の中に美しく群生するのが見たい（浅い所）

## 生物環境（魚）

### コンクリート河床部

No.10  
場所：赤池橋  
アユの産卵場になっている河床が削られている（石や泥が流れた）

### 落差工

No.54  
場所：陽光橋～朝陽橋  
落差4,5が課題である（魚の生息地）

No.42  
場所：日の出橋～強清水  
アユの生息環境を上流側へ広げたい

No.67  
場所：日の出橋～強清水  
魚道の水量をどうするか？（全幅にすると足りない）

No.96  
場所：日の出橋～強清水  
強清水まで遡上できるようにしたい

No.98  
場所：日の出橋～強清水  
日の出橋の落差工のところに1つ魚道を作ってもダメ（かえってかわいそう）

No.97  
場所：日の出橋～強清水  
幅は広くなくても良いので強清水まで魚道をつくってほしい

No.99  
場所：日の出橋～強清水  
日の出橋に魚道を造るだけではダメ。上流側にも遡上できるように

No.30  
場所：日の出橋～強清水  
強清水から日の出橋間の4箇所の落差に魚道を設置してほしい

# 越戸川整備に関する意見

## 生物環境（水生動物）

### ホタル

No.93  
場所：  
ホタルは赤池親水公園にワンドを作らないとダメ

No.94  
場所：  
ホタルにはワンドが必要

No.91  
場所：  
ホタルは近所のマンションの明かりを消すなどしないとダメ

No.95  
場所：  
ホタルが生息したら周辺の光に配慮が必要

No.70  
場所：  
ゲンジボタルの生息地にしたい

No.71  
場所：  
70  
ホタルは以前からいない。

No.72  
場所：  
カワニナを放流したい

No.87  
場所：越戸仲橋から上流  
カワニナが急増している

### その他水生動物

No.88  
場所：越戸仲橋から上流  
87  
前はザリガニくらいだった

No.100  
場所：越戸川全体  
ハグロトンボの生息環境になっている

## 水環境

### 水質

No.51  
場所：  
時々河川の水が白濁することがある

No.52  
場所：  
51  
越戸川の上流部から汚れてくることはないが...（魚が死んだりは無い）

No.55  
場所：日の出橋  
アユが大量死したことがある

No.6  
場所：越戸川全体  
現在のきれいな水質が維持されることを願う

No.40  
場所：越戸川全体  
川がきれいになって、森と水の循環がよくなっている（守っていききたい）

### 水量、湧水

No.59  
場所：越戸川全体  
水位が全体的に下がっている

No.56  
場所：  
湧水でびしょびしょ

No.60  
場所：越戸川全体  
59  
水量が減っている 水位低下

# 越戸川整備に関する意見

## 親水施設

### 赤池親水公園

No.49  
場所：赤池親水公園

木の階段の老朽化

No.79  
場所：赤池親水公園

木の手すりが老朽化

No.48  
場所：赤池親水公園

デッキのところに子どもたちが荷物を置いている

No.78  
場所：赤池親水公園

東屋の屋根が欲しい

No.85  
場所：赤池親水公園

東屋に屋根が必要

No.86  
場所：赤池親水公園  
85  
当時はホームレスの方がいたから屋根をつけなかった

### 洗い場

No.33  
場所：水辺再生100区間

水遊び後の手洗い

No.22  
場所：水辺再生100区間

川遊びをした後に手足を洗えるように水道があるといい

No.31  
場所：水辺再生100区間

水質が気になる。足洗い手洗い場があると安心。防虫対策も

### 強清水

No.101  
場所：強清水  
37?  
強清水で以前工事した（東京理科大）仮の階段がある

No.37  
場所：強清水  
強清水（こわしみず）に降りられるよう仕上げ（鈴木先生）

No.73  
場所：強清水  
川に降りる階段。簡易的なもの

### ふれあいゾーンの洗掘

No.61  
場所：合流部ふれあいゾーン  
川に降りる階段が河床掘削されている

No.16  
場所：合流部ふれあいゾーン  
合流部の深さが分かるようにしてほしい（ボールなど）

No.15  
場所：合流部ふれあいゾーン  
合流部が特に深くなってしまった

No.23  
場所：合流部ふれあいゾーン  
合流部下流の石が流され深くなっているので、浅くしたい

### 川への新たなアプローチ

No.41  
場所：  
子どもがボールを落とした時に取りに行くアプローチが遠い

No.74  
場所：下谷津橋～谷中川合流部  
河川に降りる階段が欲しい。アプローチが無い

No.21  
場所：水とのふれあいゾーン  
保育園児が水に足を入れている姿が嬉しい

# 越戸川整備に関する意見

## 治水安全性と川づくり

### 治水安全性

No.29  
場所：山彦橋付近？  
  
川の中に木が生えている所がある。大雨の時大丈夫？

No.9  
場所：？  
  
川幅の狭いところを改修して広くしてほしい

### 今後の護岸整備

No.53  
場所：上谷津橋～日の出橋  
  
護岸を今後どのようにするのか？

No.64  
場所：越戸川全体  
  
洪水対策と生物多様性の両立

## 再生可能エネルギー

### 小水力発電

No.76  
場所：日の出橋落差工  
  
小水力発電は法令をクリアする必要がある

No.45  
場所：日の出橋落差工  
  
落差のエネルギーを活用した方が良い

No.68  
場所：日の出橋落差工  
  
小水力発電の活用（富山に事例）

# 遊歩道整備に関する意見

## 遊歩道ネットワーク

### 遊歩道の周遊性

No.34  
場所：越戸川全体

周遊性の確保（遊歩道）

No.24  
場所：赤池橋～越戸橋

赤池橋から越戸橋まで遊歩道をつなげたい

No.2  
場所：新河岸川～越戸橋

遊歩道を整備したい

### 新河岸川～赤池親水公園

No.1  
場所：新河岸川～福祉の里

遊歩道を整備したい

No.20  
場所：新河岸川～東和橋

遊歩道がつながると良い

### 赤池親水公園

No.4  
場所：東和橋～赤池橋間

朝霞市 和光市へ人道橋を整備したい

No.58  
場所：赤池橋

赤池橋の下を通れるようにしたい

No.26  
場所：谷中川

外環に出入りできるようにしたい

No.69  
場所：日の出から上流

日の出橋から上流も散歩できるようにしたい

## 歩道の機能

### 歩道の舗装

No.44  
場所：上谷津橋～日の出橋

右岸はなんとか通れるが、左岸は草が多くて通れない

No.25  
場所：上谷津橋～日の出橋

歩道の整備（人道橋）ダスト舗装

No.63  
場所：上谷津橋～日の出橋

草が繁茂している（歩きにくい）

No.75  
場所：上谷津橋～日の出橋

散歩のために舗装されると歩きやすい

No.19  
場所：水辺再生100区間

人と自転車が共存できるように



# 活動に関する意見

## 維持管理

### 環境の悪化

No.11  
場所：  
川の兩岸の木が切られたのが寂しい

No.47  
場所：旧東和橋～新東和橋  
旧東和橋～新東和橋の間にゴミが捨てられる

### 雑草の管理

No.80  
場所：  
現在草刈りは年2回

No.82  
場所：  
草が繁茂していると防犯上問題

No.83  
場所：赤池橋～谷中川合流部  
草の苦情あり

No.84  
場所：  
草刈り中にハチに刺された

No.43  
場所：水辺再生100区間  
各家庭の前の花壇がきれいに整備されている

No.5  
場所：赤池橋～谷中川合流部  
アシを谷津橋を境に隔年で刈り込んでほしい

No.81  
場所：  
草刈りの頻度を増やしたい

No.46  
場所：日の出橋落差工  
ブロックは撤去する予定

## 広報・案内

### 施設の案内

No.18  
場所：水辺再生100区間  
川で遊んだ後にどこで洗ったらよいか分からない

No.35  
場所：越戸川全体  
周辺施設とのリンク（看板）

### 環境教育

No.8  
場所：水辺再生100区間  
生物の看板（どんな魚がいるのか）を設置したい

No.27  
場所：水辺再生100区間  
子どもに魚の絵（ゆるキャラ風）を書いてもらい募集する。看板、掲示板、ラミネート加工などで展示

No.14  
場所：水辺再生100区間  
樹名板がほしい

### 越戸川周辺マップ

No.13  
場所：越戸川全体  
皆が喜ぶ川にしたい（周りの森と一緒に）

No.17  
場所：下谷津橋～谷津橋  
新倉ふれあいの森のあるあたりに看板をつける

No.12  
場所：越戸川全体  
ウォーキングマップのようなものが欲しい（近隣の森を含める）

No.28  
場所：越戸川全体  
ひきこもりがちな人達も年代関係なく目的をもって歩ける川にしたい

# 活動に関する意見

## イベント

No.57  
場所：水辺再生100区間

子どもたちのボート遊びの範囲  
を広げたい

### 自然環境の保全活動

No.89  
場所：越戸川全体

ふれあいの森の保全活動  
ハグロトンボが川で生まれて森  
で育つ

No.90  
場所：越戸川全体  
イベント89

そういう紹介の看板を作っても  
らえるとよい

No.3  
場所：越戸川全体

ちょっとした子どもの釣りは黙  
認（遊漁券が必要）

No.92  
場所：景観テラスゾーン

ホタルまつりを開催したら沢山  
人が訪れた

No.77  
場所：

イルミネーションを検討してい  
たがNGだった



# 越戸川全体図 (第1回意見交換会 意見抜粋)

