計　画　図　JC56－4

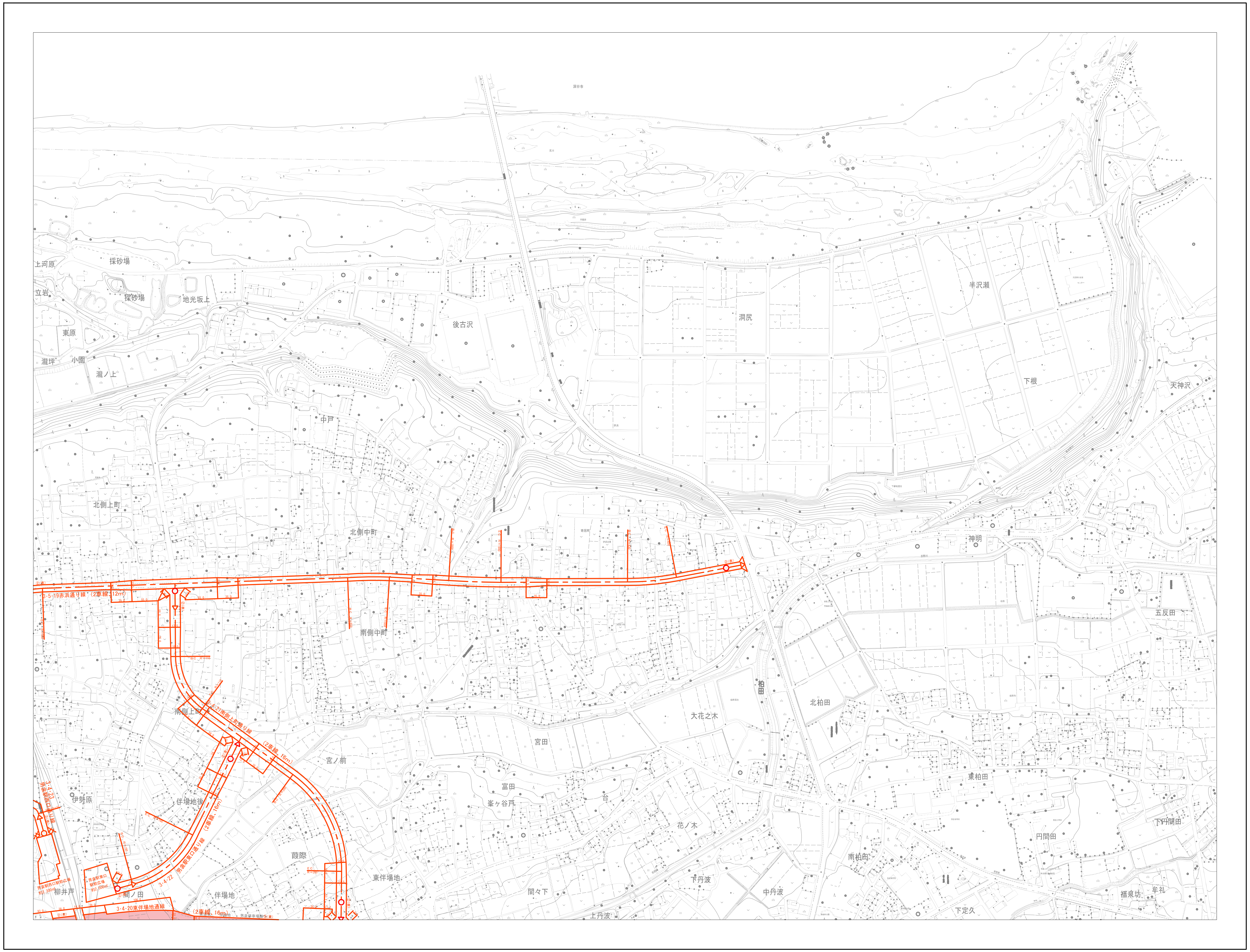

JC56−1	JC56−2	JC57−1
JC56−3	JC56−4	JC57−3
JC66−1	JC66−2	JC67−1

記　号

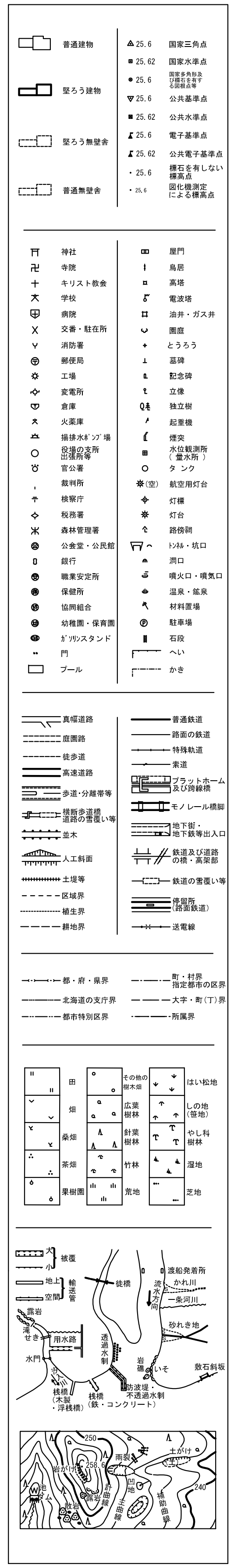

寄居町

1:2,500

0 50 100 200 300 400 500m

寄居町全図計画平面図

座標系は平成14年国土交通省告示第9号の規定による第X座標系
投影は横メルカトル図法
図郭に表示してある座標値はキロメートル単位
方眼は0.5キロメートル間隔
図郭に表示してある経緯度目盛は10秒間隔
高さの基準は東京湾の平均海面
等高線の間隔は2メートル

計　画　図　JC66－1

寄居町全図計画平面図

寄居町

JC55-4	JC56-3	JC56-4
JC65-2	JC66-1	JC66-2
JC65-4	JC66-3	JC66-4

記号

普通建物
堅ろう建物
堅ろう無壁舎
普通無壁舎

△ 25.6 国家三角点
⊛ 25.62 国家水準点
● 25.6 国家水準点（2等及び3等の4点網点点）
▽ 25.6 公共基準点
■ 25.62 公共水準点
25.6 電子基準点
25.62 公共電子基準点
・25.6 標石を有しない標高点
・25.4 図化機測定による標高点

神社
寺院
キリスト教会
学校
病院
交番・駐在所
消防署
郵便局
工場
変電所
倉庫
火薬庫
排水ポンプ場
改良の文教出張所
官公署
裁判所
検察庁
税務署
森林管理署
公会堂・公民館
銀行
職業安定所
保健所
協同組合
幼稚園・保育園
ガソリンスタンド
門
プール

屋門
鳥居
高塔
電波塔
油井・ガス井
国旗
とうろう
墓碑
記念碑
立像
独立樹
起重機
煙突
水位観測所（量水標）
ゴルフコース
航空用灯台
灯標
灯台
路標識
トンネル・坑口
洞口
噴火口・噴気口
温泉・鉱泉
材料置場
駐車場
石段
へい
かき

高幅道路
庭園路
徒歩道
高速道路
歩道・分離帯等
種別歩道
道路の車種しい等
並木
人工斜面
土堤等
区域界
地生界
耕地界

普通鉄道
路面の鉄道
特殊軌道
索道
プラットホーム及び乗降線橋
モノレール橋脚
地下街・地下鉄等出入口
鉄道及び道路の橋・高架部
鉄道の車種しい等
停留所（路面鉄道）
送電線

都・府・県界
北海道の支庁界
都市特別区界
町・村界
指定都市の区界
大字・町（丁）界
海属界

田
畑
桑畑
茶畑
果樹園
その他の樹木畑
広葉樹林
針葉樹林
竹林
荒地
はい松地
しの地（笹地）
やし科樹林
湿地
芝地

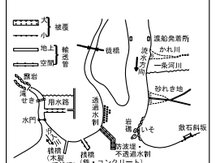

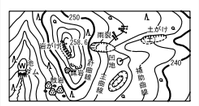

座標系は平成14年国土交通省告示第9号の規定による第Ⅹ座標系
投影は横メルカトル図法
図郭に表示してある座標値はキロメートル単位
方眼は0.5キロメートル間隔
図郭に表示してある緯経度目盛は10秒間隔
高さの基準は東京湾の平均海面
等高線の間隔は2メートル

計　画　図　JC66－2

1:2,500

0　50　100　200　300　400　500m

寄居町全図計画平面図

JC56-3	JC56-4	JC57-3
JC66-1	JC66-2	JC67-1
JC66-3	JC66-4	JC67-3

記　号

普通建物
堅ろう建物
堅ろう無壁舎
普通無壁舎

△25.6　国家三角点
■25.62　国家水準点
●25.6　国家水準点（2級点を含む）
▽25.6　公共基準点
■25.62　公共水準点
25.6　電子基準点
25.62　公共電子基準点
・25.6　標石を有しない標高点
・25.4　図化機測定による標高点

神社
寺院
キリスト教会
学校
病院
交番・駐在所
消防署
郵便局
工場
変電所
倉庫
火薬庫
排球ボール場
便場の有無
庁舎
裁判所
税務署
森林管理署
公会堂・公民館
銀行
職業安定所
保健所
協同組合
幼稚園・保育園
ドヴロスタンド
門
プール
煙突
風車
高塔
滝
油井・ガス井
噴泉
とうろう
墓碑
記念碑
立像
独立樹
起重機
煙突
水位観測所（量水標）
灯標
灯台
航空用灯台
路傍碑
トンネル・坑口
洞口
噴火口・噴気口
温泉・鉱泉
材料置場
駐車場
石段
へい
かき

真幅道路
狭幅道路
徒歩道
高速道路
歩道・分離帯等
踏切歩道橋・道路の跨線い等
並木
人工斜面
土堤等
区域界
植生界
耕地界
普通鉄道
狭軌の鉄道
特殊軌道
索道
プラットホーム及び停車場
モノレール橋脚
地下街・地下鉄等出入口
鉄道及び道路の橋・高架部
鉄道の跨線い等
建設用（軌道鉄道）
送電線

都・府・県界
北海道の支庁界
都本特別区界
町・村界
指定都市の区界
大字・町（丁）界
附属界

田
畑
桑畑
茶畑
果樹園
その他の樹木畑
広葉樹林
針葉樹林
竹林
荒地
はい松地
しの地（笹地）
やし科樹林
湿地
芝地

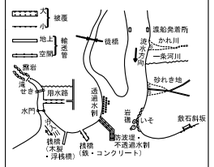

寄居町

座標系は平成14年国土交通省告示第9号の規定による第Ⅸ座標系
投影は横メルカトル図法
図郭に表示してある座標値はキロメートル単位
方眼は0.5キロメートル間隔
図郭に表示してある経緯度目盛は10秒間隔
高さの基準は東京湾の平均海面
等高線の間隔は2メートル