三 郷 市 全 図 5

計画図

平成二十八年三月作成

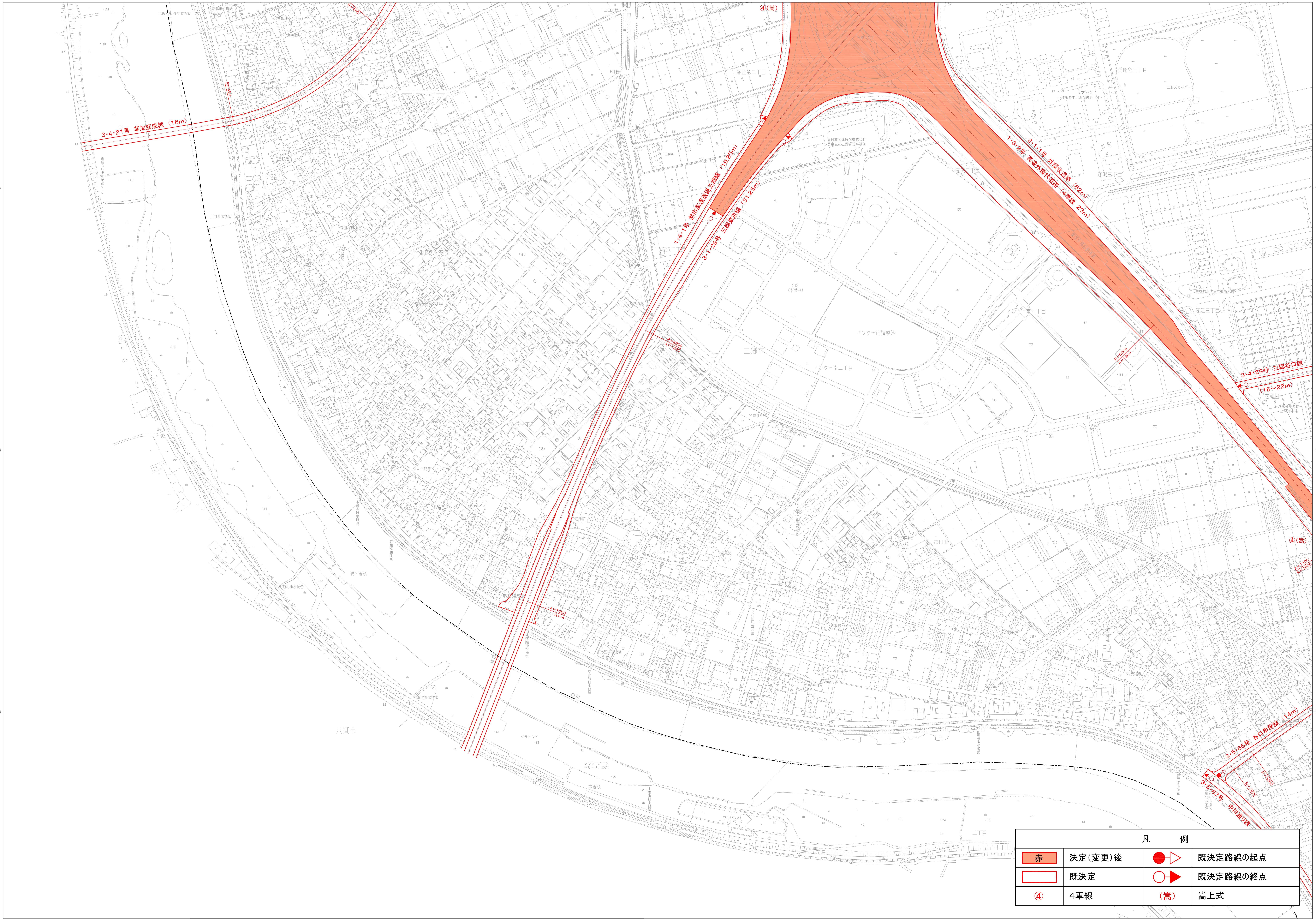

凡	例		
赤	決定(変更)後	●▷	既決定路線の起点
□	既決定	○▶	既決定路線の終点
④	4車線	(嵩)	嵩上式

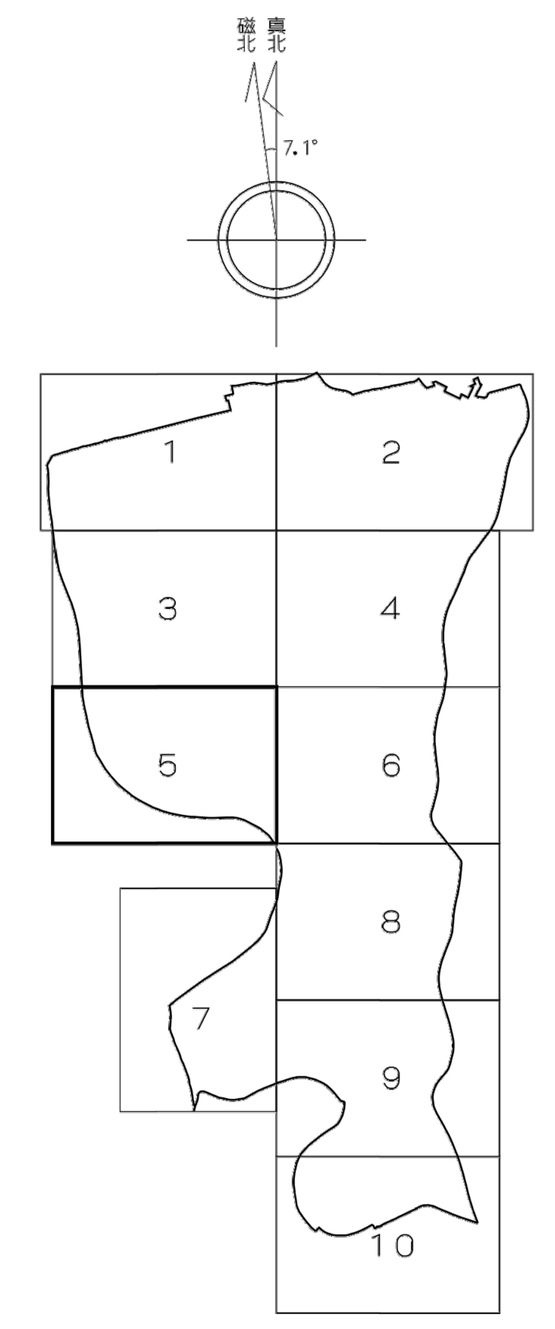

記号

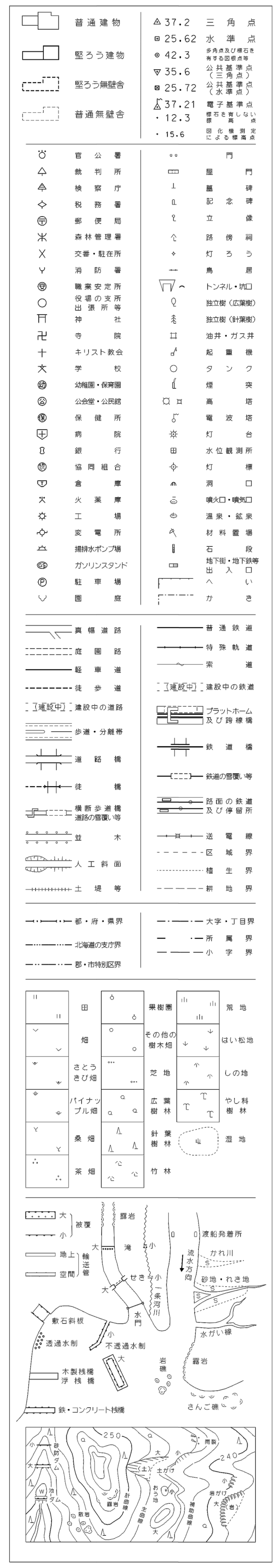

座標系は平成１４年国土交通省公示第９号の規定による第ＩＸ座標系、
平面直角座標値は、世界測地系２０１１による
投影は横メルカトル図法
図郭に表示してある座標値はキロメートル単位
方眼は０．５キロメートル間隔
高さの基準は東京湾の平均海面
等高線の間隔は２メートル

国際航業株式会社調製

平成　３年測量
平成１２年修正
平成１８年修正
平成２８年修正

1．平成２７年　９月　撮影空中写真
　　平成２７年１０月　現地調査
2．平成１８年修正　八潮市１：２５００図の了承を得て複製したものである。

この測量成果は、国土地理院長測の承認及び助言を得て
同院所管の測量標及び測量成果を使用して得たものである。
（承認番号）平１２関公　第９１号

この測量成果は、国土地理院長測の承認及び助言を得て
同院所管の測量標及び測量成果を使用して得たものである。
（承認番号）平１７関公　第３５７号

この測量成果は、国土地理院長測の承認及び助言を得て
同院所管の測量標及び測量成果を使用して得たものである。
（承認番号）平２７関公　第１６４号

三　郷　市

許可なく複製を禁ずる