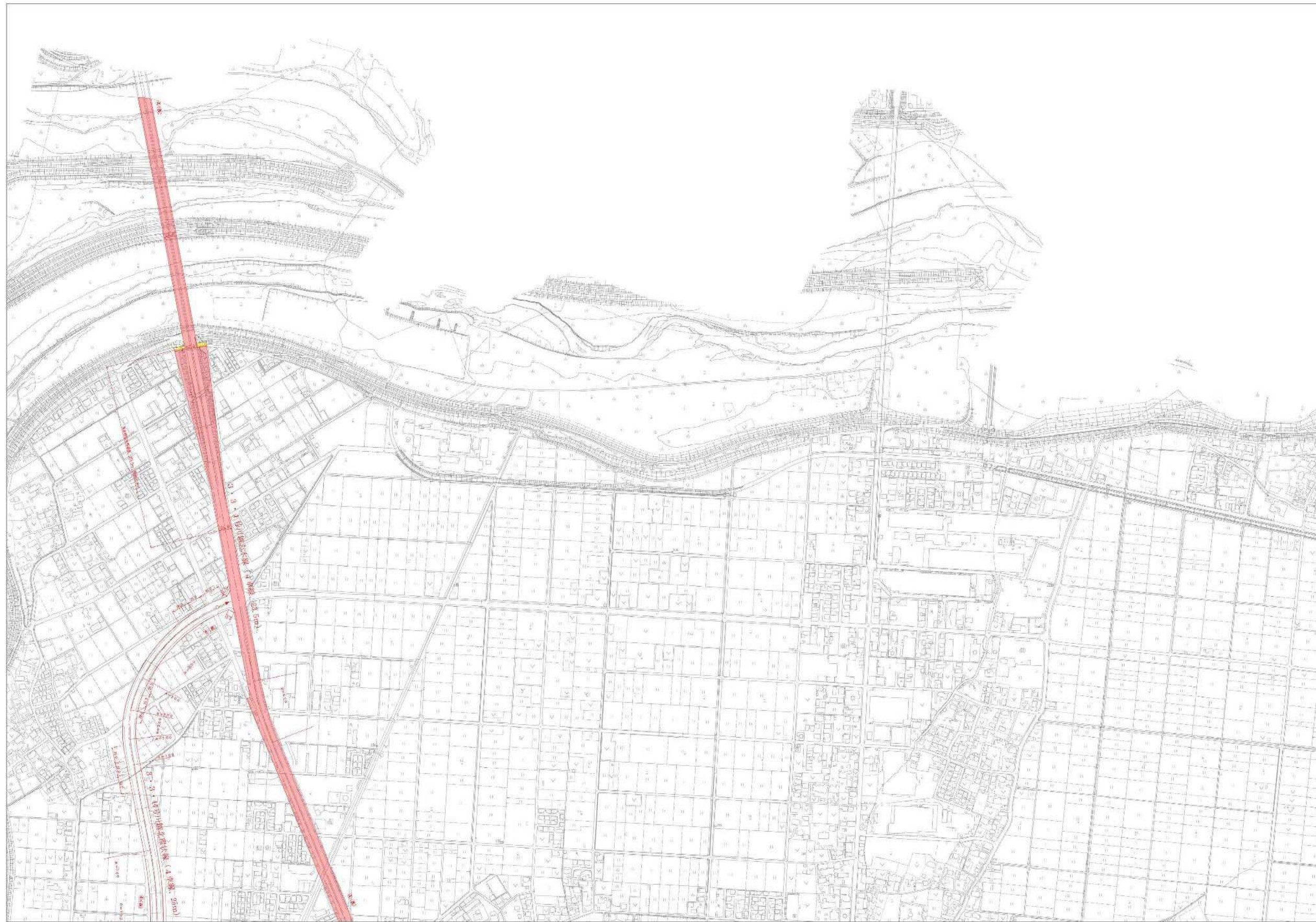


川越市 都市計画図 No.3

	2	3	4	5		
8	7	8	9	10		
11	12	13	14	15	16	
18	19	20	21	22	23	
24	25	26	27	28	29	30
		31	32	33	34	
		35	36			

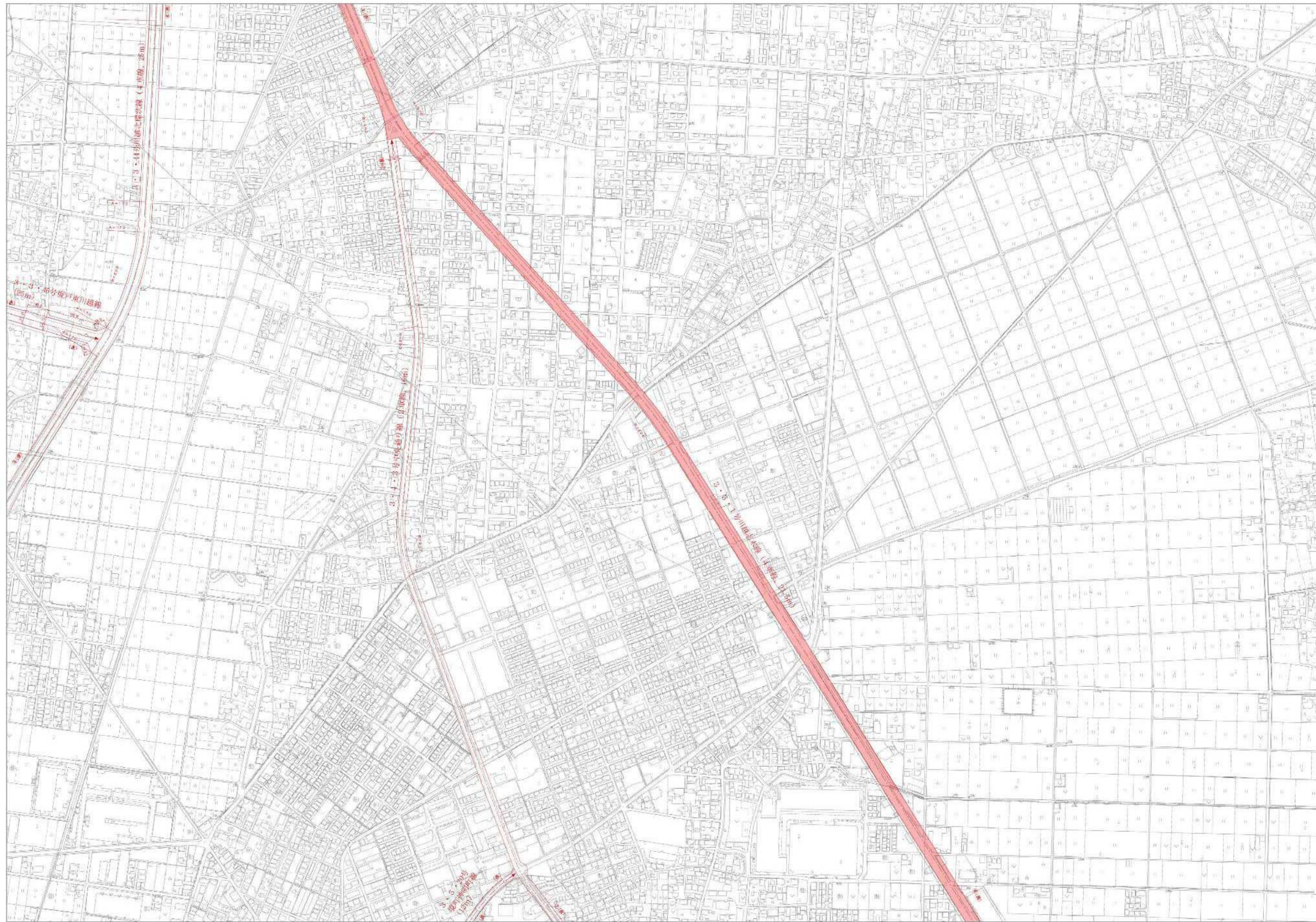


凡 例	
<span style="background-color: red; width: 15px; height: 10px; display: inline-block;"></span>	変更後
<span style="background-color: yellow; width: 15px; height: 10px; display: inline-block;"></span>	変更前
<span style="border: 1px solid black; width: 15px; height: 10px; display: inline-block;"></span>	既決定
<span style="color: red;">○</span> <span style="color: red;">→</span>	変更路線の起終点
<span style="color: red;">●</span> <span style="color: red;">→</span>	既決定路線の起点
<span style="color: red;">○</span> <span style="color: red;">←</span>	既決定路線の終点
④	4車線
(表)	地表式

1 : 2,500

川 越 市

川越市 都市計画図 No.8



1	2	3	4	5		
6	7	8	9	10		
11	12	13	14	15	16	
17	18	19	20	21	22	23
24	25	26	27	28	29	30
	31	32	33	34		
	35	36				



凡 例	
	変更後
	既決定
	変更路線の起終点
	既決定路線の起点
	既決定路線の終点
	4車線
	地表式

1 : 2,500

川 越 市

# 川越市 都市計画図 No.14



1	2	3	4	5		
6	7	8	9	10		
11	12	13	14	15	16	
17	18	19	20	21	22	23
24	25	26	27	28	29	30
	31	32	33	34		
	35	36				

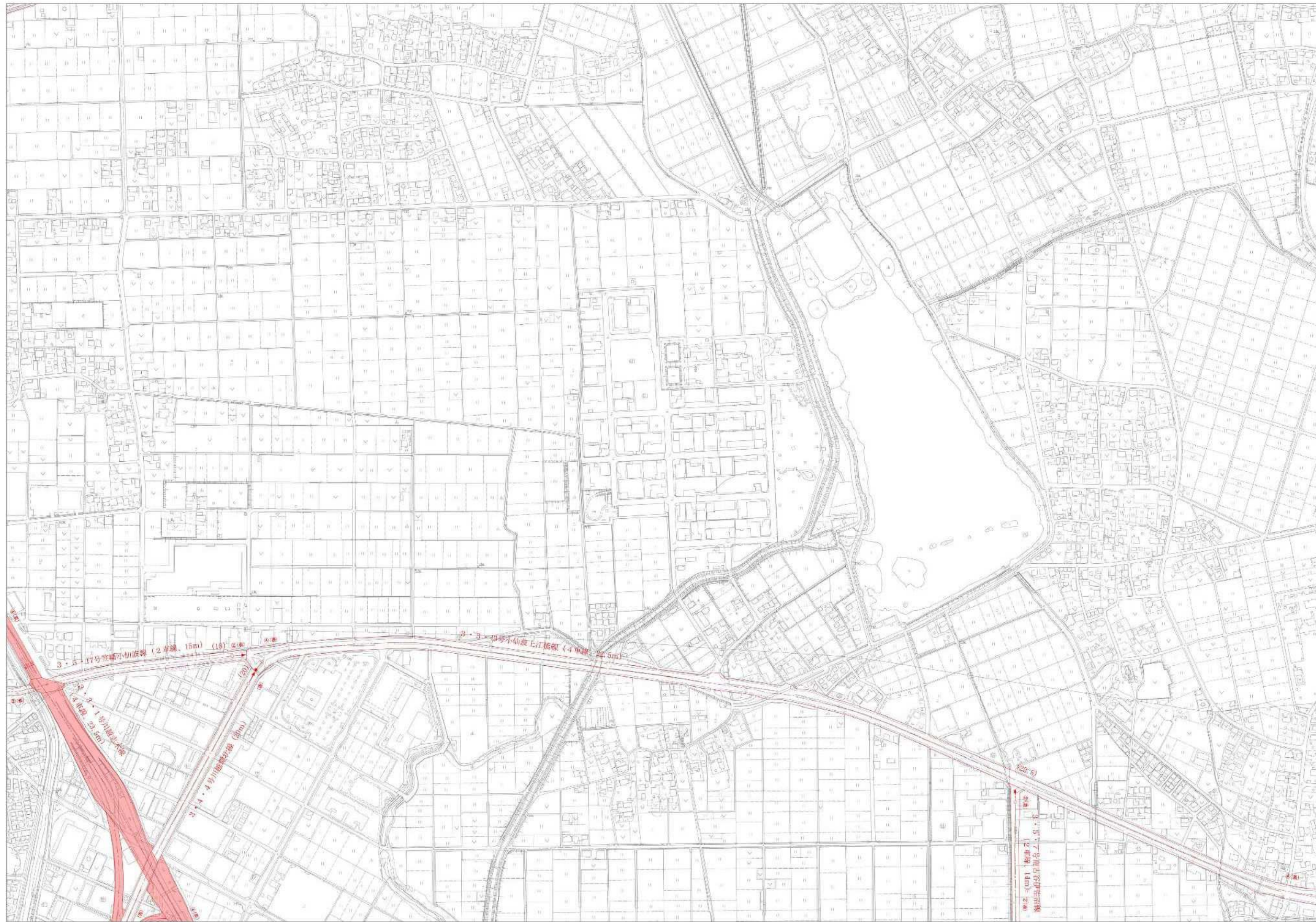


凡 例	
<span style="color: red;">—</span>	変更後
<span style="color: gray;">—</span>	既決定
<span style="color: red;">○</span> — <span style="color: red;">○</span>	変更路線の起終点
<span style="color: red;">●</span> — <span style="color: red;">●</span>	既決定路線の起点
<span style="color: red;">○</span> — <span style="color: red;">●</span>	既決定路線の終点
②	2車線
④	4車線
〔表〕	地表面式

1 : 2,500

川 越 市

川越市 都市計画図 No.15



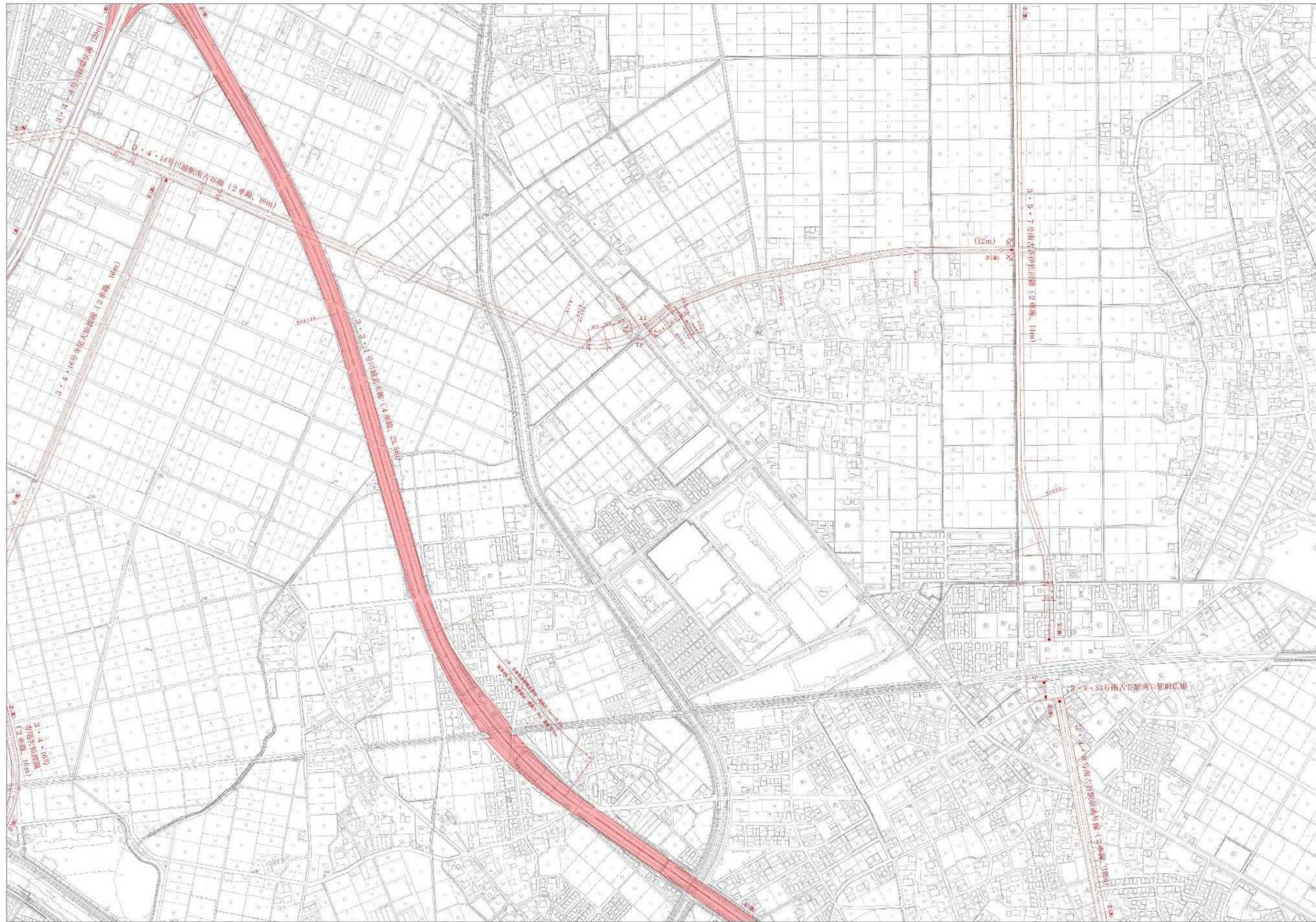
1	2	3	4	5		
6	7	8	9	10		
11	12	13	14	15	16	
17	18	19	20	21	22	23
24	25	26	27	28	29	30
	31	32	33	34		
	35	36				



凡 例	
<span style="background-color: red; border: 1px solid black; display: inline-block; width: 10px; height: 10px;"></span>	変更後
<span style="border: 1px solid black; display: inline-block; width: 10px; height: 10px;"></span>	既決定
<span style="border-bottom: 1px solid black; display: inline-block; width: 10px;"></span> <span style="border-left: 1px solid black; display: inline-block; width: 10px; height: 10px;"></span>	変更路線の起終点
<span style="border-bottom: 1px solid black; display: inline-block; width: 10px;"></span> <span style="border-left: 1px solid black; display: inline-block; width: 10px; height: 10px;"></span>	既決定路線の起点
<span style="border-bottom: 1px solid black; display: inline-block; width: 10px;"></span> <span style="border-left: 1px solid black; display: inline-block; width: 10px; height: 10px;"></span>	既決定路線の終点
②	2車線
④	4車線
〈表〉	地表式

1 : 2,500


川越市 都市計画図 No.22



1	2	3	4	5	6
7	8	9	10		
11	12	13	14	15	16
17	18	19	20	21	22
23	24	25	26	27	28
29	30	31	32	33	34
35	36				



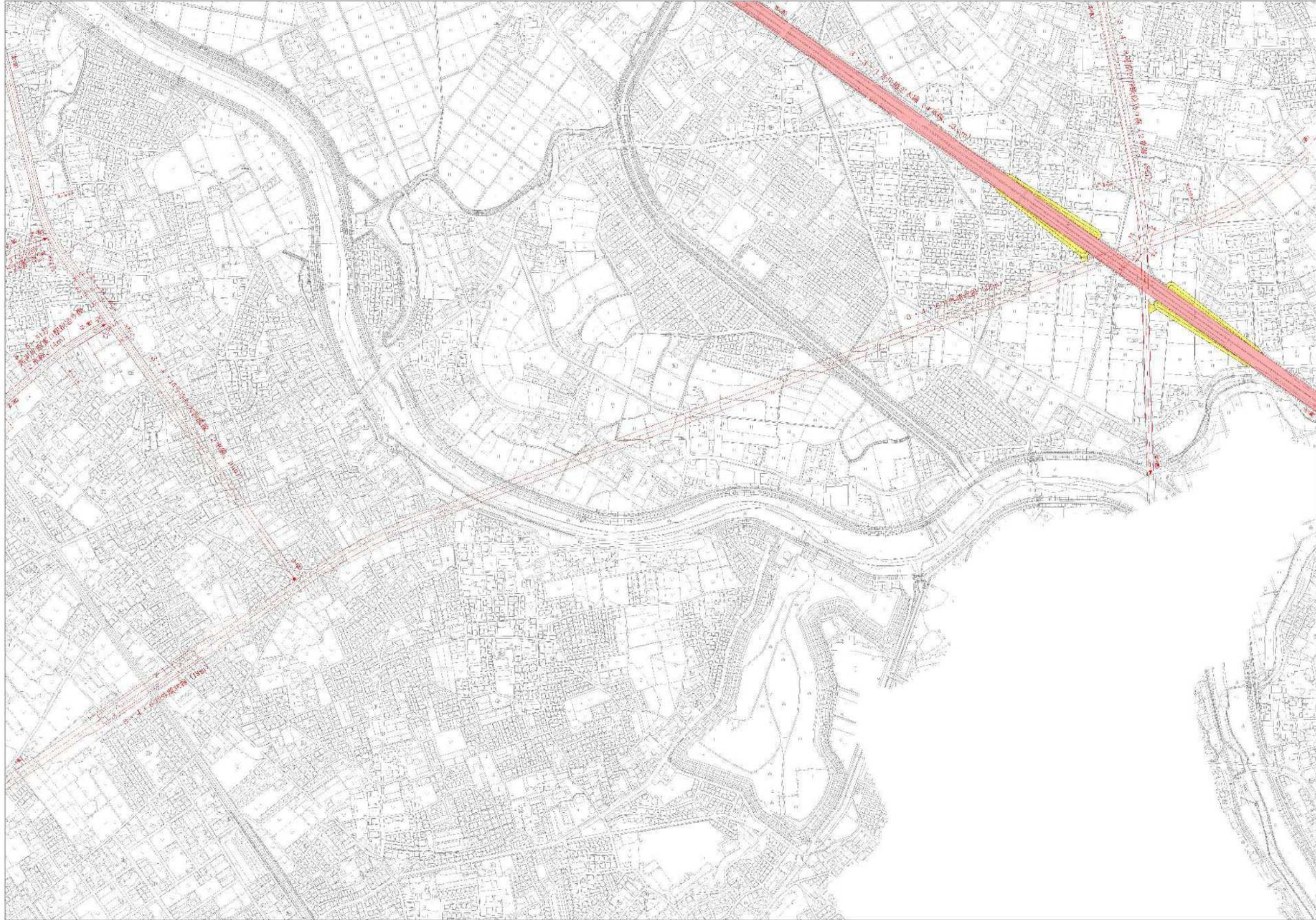
凡 例	
<span style="background-color: red; border: 1px solid black; display: inline-block; width: 10px; height: 10px;"></span>	変更後
<span style="border: 1px solid black; display: inline-block; width: 10px; height: 10px;"></span>	既決定
<span style="color: red;">→</span>	変更路線の起終点
<span style="color: red;">●</span>	既決定路線の起点
<span style="color: red;">○</span>	既決定路線の終点
②	2車線
④	4車線
(表)	地表式



川越市

川越市 都市計画図 No.28

1	2	3	4	5		
6	7	8	9	10		
11	12	13	14	15	16	
17	18	19	20	21	22	23
24	25	26	27	28	29	30
31	32	33	34			
35	36					

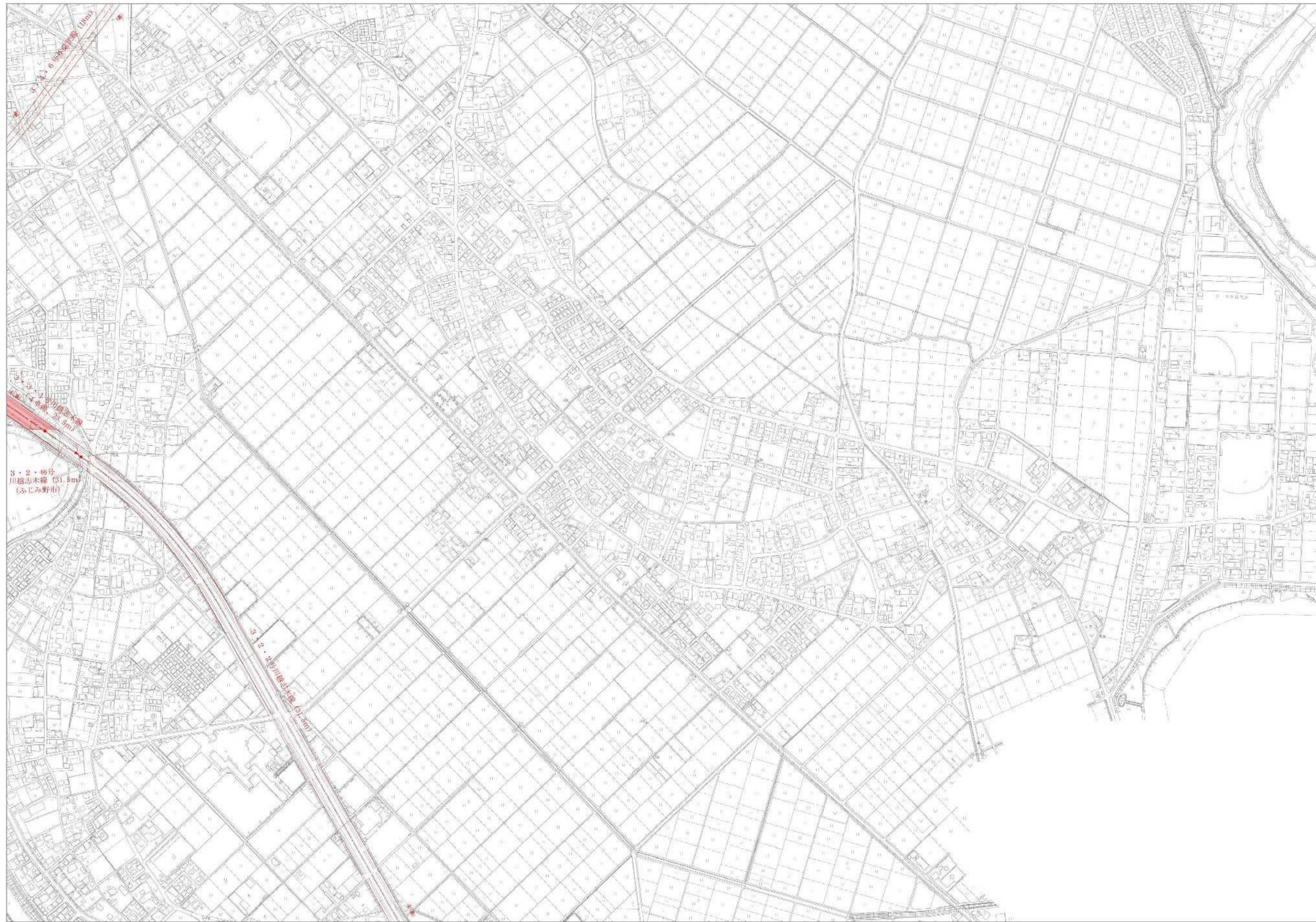


凡 例	
<span style="display:inline-block; width:10px; height:10px; background-color:red; border:1px solid black;"></span>	変更区
<span style="display:inline-block; width:10px; height:10px; background-color:yellow; border:1px solid black;"></span>	変更前
<span style="display:inline-block; width:10px; height:10px; border:1px solid black;"></span>	既設区
<span style="display:inline-block; width:10px; height:10px; border:1px dashed black;"></span>	変更路線の境界
<span style="display:inline-block; width:10px; height:10px; background-color:red; border-radius:50%;"></span>	既設区境線の終点
<span style="display:inline-block; width:10px; height:10px; border-radius:50%; border:1px solid black;"></span>	既設区境線の終点
<span style="display:inline-block; width:10px; height:10px; border-radius:50%; border:1px dashed black;"></span>	2-1種
<span style="display:inline-block; width:10px; height:10px; border-radius:50%; border:1px solid black;"></span>	4-1種
<span style="display:inline-block; width:10px; height:10px; border-radius:50%; border:1px dashed black;"></span>	準1種

1:2,000

川越市

川越市 都市計画図 No.29



1	2	3	4	5		
6	7	8	9	10		
11	12	13	14	15	16	
17	18	19	20	21	22	23
24	25	26	27	28	29	30
	31	32	33	34		
	35	36				



凡 例	
	変更後
	既決定
	変更路線の起終点
	既決定路線の起点
	既決定路線の終点
	4車線
	地表式

1 : 2,500

川 越 市