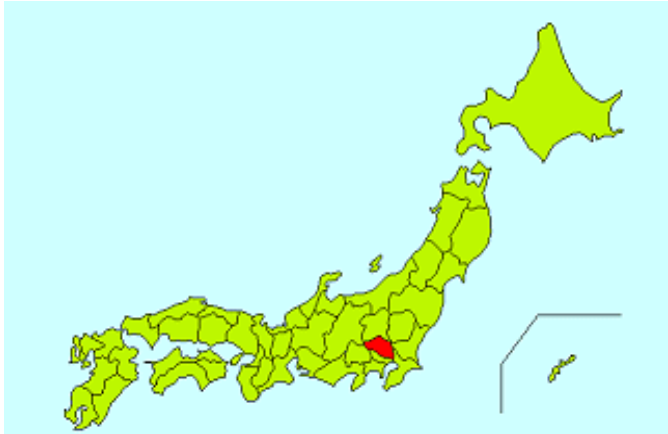


제 14 장 사이타마현 소개



- 1 시정촌 소재지(지도)
- 2 상징
- 3 자매우호도시

1 시정촌 소재지(지도)



면 적	3,798.08 평방킬로미터(국토지리원 ‘ 전국도도부현 시구정촌별면적조사’ 2011년 10월 1일 현재)
시정촌수	시(인구 5만 이상) : 40 정(인구 5천 이상) : 22 촌(인구 5천 미만) : 1
인 구	7,208,122 명(2012년 10월 1일 현재 추계 인구)
외국인주민수	116,044 명(2012년 12월 말일 현재, 사이타마현 국제과 조사)
연간평균기온	15.3℃(2011년 사이타마시 기상청 HP)

※ 기타 자료 ‘ 색깔있는 고장 통계정보관’ (사이타마현 총무부 통계과 홈페이지)

<http://www.pref.saitama.lg.jp/soshiki/c08/>

※ 사이타마현 소개(사이타마현 현민생활부 광청홍보과 홈페이지)

<http://www.pref.saitama.lg.jp/site/saitama-profile/>

2 상징

(1) 애칭

사이타마현의 애칭은 ‘색깔있는 고장’입니다.

사계절 철마다 변화하는 풍부한 자연에 둘러싸여, 산업과 문화, 학술 등 다양한 분야에서 발전하는 사이타마현의 다채로운 모습과 아름다움을 표현하며, 커다란 발전의 가능성을 상징하는 말로 선택되었습니다.

(2) 로고

사이타마현의 로고는 16 개의 곡옥을 원형으로 배열한 형태입니다. 곡옥은 고대인들이 장식품 등으로 소중히 여겼던 것입니다. 곡옥을 원형으로 배치한 디자인은 ‘태양’, ‘발전’, ‘정열’, ‘힘’을 표현합니다.



(3) 상징

자연이 풍부한 사이타마현은 가까이에서 볼 수 있는 친근한 새, 나무, 꽃, 나비, 물고기를 현의 상징으로 지정하고 있습니다.

현민의 새 ‘염주비둘기’	현의 나무 ‘노티나무’	현의 꽃 ‘앵초’	현의 나비 ‘작은녹색 부전나비’	현의 물고기 ‘무사시토미요 (가시고기과)’
				

(4) 마스코트 ‘코바톤’

‘코바톤’은 현민의 새 ‘염주비둘기’를 모티브로 탄생했습니다.

많은 디자인이 있으며, 명함이나 팸플릿 등에 사용하실 수 있습니다.



사이타마현의 마스코트 ‘코바톤’(사이타마현 현민생활부
광청홍보과 홈페이지)






<http://www.pref.saitama.lg.jp/site/kobaton/>

3 자매우호도시

사이타마현은 현재 5 개의 주 및 성과 자매·우호제휴를 맺고, 다양한 교류를 펼치고 있습니다.

‘사이타마현의 자매우호도시’(사이타마현 현민생활부 국제과 홈페이지)

<http://www.pref.saitama.lg.jp/site/kouryukyoryoku/shimaiyuko.html>

멕시코주 (멕시코합중국)	산시성 (중국)	퀸즐랜드주 (오스트레일리아)	오하이오주 (미국)	브란덴부르크주 (독일연방공화국)
				

일러스트는 자매우호도시의 특색을 살린 ‘코바톤’입니다.