



# 埼玉県報

第 2 6 3 0 号  
平成 2 6 年 9 月 1 9 日  
金 曜 日

## 目 次

### 規則

- [埼玉県警察の留置施設の实地監査に関する規則\(留置管理課\)](#)

### 告示

- [特定非営利活動法人の設立に係る公告\(南西部地域振興センター\)](#)
- [特定非営利活動法人の定款の変更に係る公告\(川越比企地域振興センター東松山事務所\)](#)
- [特定非営利活動法人の定款の変更に係る公告\(北部地域振興センター\)](#)
- [地価調査価格の告示\(土地水政策課\)](#)
- [土壤汚染対策法の規定に基づく形質変更時要届出区域の指定\(水環境課\)](#)
- [大規模小売店舗の新設に関する告示\(商業・サービス産業支援課\)](#)
- [大規模小売店舗の変更に関する告示\(商業・サービス産業支援課\)](#)
- [大規模小売店舗の変更に関する告示\(商業・サービス産業支援課\)](#)
- [大規模小売店舗の変更に関する告示\(商業・サービス産業支援課\)](#)
- [大規模小売店舗の変更に関する告示\(商業・サービス産業支援課\)](#)
- [保安林の指定予定\(森づくり課\)](#)
- [保安林の指定予定\(森づくり課\)](#)
- [測量法に基づく公共測量の実施\(用地課\)](#)
- [二級建築士試験及び木造建築士試験の埼玉県指定試験機関の住所等の変更\(建築安全課\)](#)
- [インフォメーション表示システムの賃貸借に関する入札公告\(会計課\)](#)
- [システム移行用サーバ等の賃貸借に関する落札者等の公示\(会計課\)](#)
- [警察署サーバ等の賃貸借に関する落札者等の公示\(会計課\)](#)
- [県道川口草加線の供用の開始\(越谷県土整備事務所\)](#)
- [開発行為に関する工事の完了公告\(川越建築安全センター\)](#)
- [開発行為に関する工事の完了公告\(川越建築安全センター\)](#)
- [選挙管理委員会の招集\(選挙管理委員会\)](#)
- [選挙人名簿登録者数の50分の1の数等\(選挙管理委員会\)](#)

### 雑報

- [収去した飼料等の試験結果の概要の公表に関する告示\(病虫害防除所\)](#)
- [普通肥料の検査結果の公表に関する告示\(病虫害防除所\)](#)

### 正誤

- [埼玉県秩父県土整備事務所長告示第9号中訂正\(秩父県土整備事務所\)](#)

## 規 則

埼玉県警察の留置施設の実地監査に関する規則をここに公布する。

平成26年9月19日

埼玉県公安委員会委員長 山 本 正 士

埼玉県公安委員会規則第8号

埼玉県警察の留置施設の実地監査に関する規則

(趣旨)

第1条 この規則は、刑事収容施設及び被収容者等の処遇に関する法律（平成17年法律第50号）第18条の規定に基づき、埼玉県警察が行う留置施設の実地監査（以下「実地監査」という。）に関し必要な事項を定めるものとする。

(実施項目)

第2条 実地監査は、次に掲げる事項について行うものとする。

- (1) 留置施設の管理運営に関すること。
- (2) 被留置者の処遇に関すること。

(実施方法)

第3条 実地監査は、書類の閲覧、関係者からの聴取、実地の視察その他適宜の方法により実施するものとする。

(実施計画)

第4条 埼玉県警察本部長は、実地監査計画を作成し、これを埼玉県公安委員会に報告しなければならない。

(報告)

第5条 埼玉県警察本部長は、実地監査を実施したときは、その結果を取りまとめ、埼玉県公安委員会に報告しなければならない。

(委任)

第6条 この規則に定めるもののほか、実地監査の実施に関し必要な事項は、埼玉県警察本部長が定める。

附 則

この規則は、公布の日から施行する。

## 告 示

埼玉県告示第千二百六十五号

特定非営利活動促進法（平成十年法律第七号）第十条第一項の規定により、特定非営利活動法人を設立しようとする者から次のとおり申請書が提出されたので、同条第二項の規定により公告する。

なお、当該申請に係る定款、役員名簿、設立趣旨書並びに設立当初の事業年度及び翌事業年度の事業計画書及び活動予算書を、申請書を受理した日から二月間、県民生活部共助社会づくり課及び埼玉県南西部地域振興センターにおいて備え置く方法並びにインターネットを利用する方法（埼玉県NPO情報ステーション（<http://www.saitamaken-npo.net/>）により縦覧に供する。

平成二十六年九月十九日

埼玉県知事 上 田 清 司

- 一 申請のあった年月日  
平成二十六年九月十六日
- 二 申請に係る特定非営利活動法人の名称  
特定非営利活動法人 和光・風の里
- 三 代表者の氏名  
佐藤 麻由子
- 四 主たる事務所の所在地  
埼玉県和光市南一丁目十二番七十一号
- 五 定款に記載された目的  
この法人は、和光市及び近隣地域における環境保全型農業への参加、実践、及び啓蒙活動を通じて、地域社会と地球環境の持続可能性に寄与することを目的とする。

## 告 示

埼玉県告示第千二百六十六号

特定非営利活動促進法（平成十年法律第七号）第二十五条第四項の規定により、定款の変更の認証を受けようとする特定非営利活動法人から次のとおり申請書が提出されたので、同条第五項において準用する同法第十条第二項の規定により公告する。

なお、当該申請に係る変更後の定款並びに当該定款の変更の日の属する事業年度及び翌事業年度の事業計画書及び活動予算書を、申請書を受理した日から二月間、県民生活部共助社会づくり課及び埼玉県川越比企地域振興センター東松山事務所において備え置く方法並びにインターネットを利用する方法（埼玉県NPO情報ステーション（<http://www.saitamaken-ngo.net/>））により縦覧に供する。

平成二十六年九月十九日

埼玉県知事 上 田 清 司

一 申請のあった年月日

平成二十六年九月八日

二 特定非営利活動法人の名称

特定非営利活動法人ヘルパーステーションコアラ

三 代表者の氏名

羽鳥良江

四 主たる事務所の所在地

埼玉県東松山市大字早俣一番地一

五 定款に記載された目的

この法人は、障害児（者）・高齢者・精神障害者に対し、居宅介護事業を行い、地域福祉推進に寄与することを目的とする。

## 告 示

埼玉県告示第千二百六十七号

特定非営利活動促進法（平成十年法律第七号）第二十五条第四項の規定により、定款の変更の認証を受けようとする特定非営利活動法人から次のとおり申請書が提出されたので、同条第五項において準用する同法第十条第二項の規定により公告する。

なお、当該申請に係る変更後の定款並びに当該定款の変更の日の属する事業年度及び翌事業年度の事業計画書及び活動予算書を、申請書を受理した日から二月間、県民生活部共助社会づくり課及び埼玉県北部地域振興センターにおいて備え置く方法並びにインターネットを利用する方法（埼玉県NPO情報ステーション（<http://www.saitamaken-npo.net/>）により縦覧に供する。

平成二十六年九月十九日

埼玉県知事 上 田 清 司

一 申請のあった年月日

平成二十六年九月十一日

二 特定非営利活動法人の名称

特定非営利活動法人くまがや小麦の会

三 代表者の氏名

日向 美津江

四 主たる事務所の所在地

埼玉県熊谷市中奈良千七百九十七番地一

五 定款に記載された目的

この法人は、熊谷産小麦に対し、地産地消の推進活動を行い、食文化を通じて快適な生活に寄与することを目的とする。

## 告 示

### 埼玉県告示第千二百六十八号

国土利用計画法施行令（昭和四十九年政令第三百八十七号）第九条第一項の規定により、基準地の単位面積当たりの標準価格を判定したので、次のとおり告示する。

平成二十六年九月十九日

埼玉県知事 上 田 清 司

一 標準価格判定の基準日

平成二十六年七月一日

二 基準地の単位面積当たりの標準価格等

## I 宅地

基準地番号	基準地の所在及び地番並びに住居表示	基準地の1平方メートル当たりの価格(円)	基準地の地積(m <sup>2</sup> )	基準地の形状	基準地の利用の現況	基準地の周辺の土地の利用の現況	基準地の前面道路の状況	基準地についての水道、ガス供給施設及び下水道の整備の状況	基準地の鉄道その他の主要な交通施設との接近の状況	基準地に係る都市計画法その他法令の制限で主要なもの
さいたま西 (県) - 1	さいたま市西区 大字佐知川字原228番56	108,000	203	1.2:1	住宅 W2	一般住宅が建ち並ぶ区画 整然とした住宅地域	北西 市道 4m	水道 ガス 下水	大宮 3.6km	1住居 ( 60, 200)
(県) - 2	さいたま市西区 大字佐知川字前1374番6	98,000	165	1:1.2	住宅 W1	一般住宅の中に駐車場、 空地等が見られる新興住 宅地域	北東 市道 5m	水道 ガス 下水	指扇 2.3km	1低専 ( 50, 100)
(県) - 3	さいたま市西区 大字内野本郷字谷中696番106	104,000	158	1:1.2	住宅 W2	一般住宅が建ち並ぶ分譲 住宅地域	南東 市道 4m	水道 ガス 下水	宮原 1.4km	1中専 ( 60, 200)
(県) - 4	さいたま市西区 大字指扇字鎮守2790番5	118,000	185	台形 1:1.2	住宅 W2	小規模一般住宅の中にア パートや駐車場も見られる 住宅地域	南西 市道 3.6m	水道 ガス 下水	指扇 600m	1中専 ( 60, 200)
(県) - 5	さいたま市西区 三橋6丁目1247番6	112,000	220	1:1.5	住宅 LS2	空地が見られる一般住宅 地域	南 市道 4m	水道 ガス 下水	西大宮 1.2km	2中専 ( 60, 200)
* (県) - 6	さいたま市西区 プラザ417番22 「プラザ23-5」	118,000	188	1.2:1	住宅 W2	大規模で区画整然とした環 境の良い住宅地域	北東 市道 4.5m	水道 ガス 下水	指扇 1.6km	1低専 ( 50, 100)
(県) - 7	さいたま市西区 宮前町665番40	115,000	198	1:1.2	住宅 W2	一般住宅の中に小工場や アパート等が見られる住宅 地域	東 市道 4.5m	水道 ガス 下水	西大宮 900m	準工 ( 60, 200)
(県) - 8	さいたま市西区 大字中釘字前原1707番	42,100	1,799	1:1.5	住宅 W2	畑地が多い中に、農家住 宅、一般住宅が混在する住 宅地域	北 市道 4m	水道	西大宮 2.7km	「調区」 ( 60, 200)
(県) 5- 1	さいたま市西区 大字宝来字下横手1722番3外	168,000	342	不整形 1:2	診療所兼 住宅 S2	中低層の店舗事務所、飲 食店、診療所などの建ち並 ぶ駅前商業地域	南東 市道 11m	水道 ガス 下水	指扇 70m	2住居 ( 60, 200)
さいたま北 (県) - 1	さいたま市北区 土呂町2丁目40番12外	184,000	159	1:1.5	住宅 W2	中規模一般住宅の中に空 地が見られる区画整然とし た住宅地域	北 市道 6m	水道 ガス 下水	土呂 600m	1低専 ( 50, 100)
* (県) - 2	さいたま市北区 土呂町1丁目39番10	229,000	209	1:2	住宅 W2	中規模一般住宅が多い区 画整然とした住宅地域	西 市道 6m	水道 ガス 下水	土呂 450m	2中専 ( 60, 200)
(県) - 3	さいたま市北区 吉野町1丁目362番10	135,000	180	1:1.2	住宅 W2	中規模一般住宅のほか空 地等が見られる区画整然と した住宅地域	南東 市道 6m	水道 下水	宮原 1.5km	1住居 ( 60, 200)
(県) - 4	さいたま市北区 宮原町2丁目101番8	152,000	142	1:1.2	住宅 LS3	一般住宅を中心にマンシ ョン等が見受けられる住宅地 域	東 市道 6m	水道 ガス 下水	東宮原 350m	1住居 ( 60, 200)
(県) - 5	さいたま市北区 奈良町79番25	113,000	158	1:1.2	住宅 W2	中規模一般住宅が建ち並 ぶ閑静な住宅地域	北 市道 4.6m	水道 ガス 下水	宮原 1.6km	1中専 ( 60, 200)
(県) - 6	さいたま市北区 奈良町1番10外	176,000	187	1:1.2	住宅 W2	中規模一般住宅、アパート 等が混在する住宅地域	西 市道 4m	水道 ガス 下水	宮原 500m	2住居 ( 60, 200)
(県) - 7	さいたま市北区 日進町1丁目800番51	149,000	209	1:1	住宅 LS2	中規模の一般住宅が多い 区画整然とした住宅地域	東 市道 4m	水道 ガス 下水	日進 800m	1中専 ( 60, 200)
(県) - 8	さいたま市北区 樋引町2丁目55番1	177,000	147	1:2	住宅 W2	一般住宅のほか、共同住 宅等が混在する住宅地域	西 市道 5.4m	水道 ガス 下水	大宮 2.2km	1住居 ( 60, 200)
(県) - 9	さいたま市北区 本郷町1303番2外	153,000	179	1:1.2	住宅 LS2	一般住宅、アパート等が混 在する住宅地域	南西 市道 4m	水道 ガス 下水	土呂 1.3km	1低専 ( 50, 100)
(県) - 10	さいたま市北区 東大成町2丁目517番2	171,000	165	1:2	住宅 W2	一般住宅、マンション等が 混在する住宅地域	北東 市道 6m	水道 ガス 下水	加茂宮 600m	準工 ( 60, 200)
(県) 5- 1	さいたま市北区 日進町2丁目789番3	207,000	107	1:1.5	店舗兼住 宅 W2	小売店舗、事務所等が混 在する近隣商業地域	西 市道 8m	水道 ガス 下水	日進 130m	近商 ( 80, 200)
(県) 5- 2	さいたま市北区 宮原町4丁目16番25	167,000	316	1:1.5	事務所、住宅 兼共同住宅 S3	営業所、低層事務所共同 住宅、一般住宅等が混在 する路線商業地域	北東 国道 20.2m	水道 下水	宮原 630m	準住居 ( 60, 200)
(県) 5- 3	さいたま市北区 盆栽町90番3	274,000	198	1:2	店舗兼共 同住宅 S3	中低層の店舗兼住宅等が 建ち並ぶ近隣商業地域	南東 市道 10m	水道 ガス 下水	大宮公園 160m	1住居 ( 60, 200)
さいたま大宮 * (県) - 1	さいたま市大宮区 大成町1丁目282番2外	234,000	233	1:1	住宅 W2	中規模一般住宅が多い既 成住宅地域	北 市道 5m	水道 ガス 下水	大宮 1.2km	2住居 ( 60, 200)

基準地番号	基準地の所在及び地番並びに住居表示	基準地の1平方メートル当たりの価格(円)	基準地の地積(m <sup>2</sup> )	基準地の形状	基準地の利用の現況	基準地の周辺の土地の利用の現況	基準地の前面道路の状況	基準地についての水道、ガス供給施設及び下水道の整備の状況	基準地の鉄道その他の主要な交通施設との接近の状況	基準地に係る都市計画法その他の制限で主要なもの
(県) - 2	さいたま市大宮区 桜木町4丁目824番6	275,000	165	2:1	住宅 S2	中規模一般住宅が多い閑静な住宅地域	東市道 4.5m	水道 ガス 下水	大宮 1km	1住居 ( 60, 200)
(県) - 3	さいたま市大宮区 堀の内町1丁目237番2外	217,000	218	1.2:1	住宅 S2	中規模一般住宅の中にアパート等が見られる住宅地域	北西市道 4.5m	水道 ガス 下水	大宮 1.5km	1住居 ( 60, 200)
(県) - 4	さいたま市大宮区 三橋4丁目856番2	119,000	196	1:2	住宅 W2	一般住宅が多い新興住宅地域	南市道 4m	水道 ガス 下水	大宮 2.6km	2中専 ( 60, 200)
(県) - 5	さいたま市大宮区 寿能町1丁目99番	221,000	218	1:1.5	住宅 LS2	中規模一般住宅が建ち並ぶ閑静な住宅地域	南市道 4m	水道 ガス 下水	大宮公園 300m	1住居 ( 60, 200)
(県) - 6	さいたま市大宮区 大成町3丁目195番2	224,000	158	1:1.5	住宅 LS2	一般住宅、アパート等が混在する住宅地域	東市道 5m	水道 ガス 下水	鉄道博物館 450m	1住居 ( 60, 200)
(県) - 7	さいたま市大宮区 高鼻町1丁目320番2	296,000	119	1:1	住宅 LS2	中小規模一般住宅が建ち並ぶ閑静な住宅地域	南市道 4.5m	水道 ガス 下水	大宮 1.2km	1住居 ( 60, 200)
(県) - 8	さいたま市大宮区 天沼町2丁目443番124	275,000	109	1:2	住宅 W2	中小規模一般住宅が建ち並ぶ閑静な住宅地域	東市道 4m	水道 ガス 下水	さいたま新都心 750m	1住居 ( 60, 200)
(県) - 9	さいたま市大宮区 三橋1丁目1252番2外	149,000	198	1:2	住宅 W2	中小規模の一般住宅の中にアパート等が見られる住宅地域	北西市道 4.5m	水道 ガス 下水	大宮 2.1km	2中専 ( 60, 200)
(県) 5- 1	さいたま市大宮区 宮町1丁目86番1	1,450,000	371	1:2.5	店舗兼事務所 SRC8	中高層の店舗事務所ビルが建ち並ぶ繁華な商業地域	東県道 16m	水道 ガス 下水	大宮 300m	商業 防火 ( 80, 600)
(県) 5- 2	さいたま市大宮区 東町2丁目136番4	242,000	102	1.2:1	事務所 S3	小売店舗、事務所等が建ち並ぶ路線商業地域	東県道 11m	水道 ガス 下水	大宮 1.1km	近商 準防 ( 80, 200)
(県) 5- 3	さいたま市大宮区 桜木町2丁目4番9	1,720,000	176	1:2	店舗兼事務所 RC5	駅至近の店舗、事務所ビルが建ち並ぶ商業地域	東市道 20m	水道 ガス 下水	大宮 250m	商業 準防 ( 80, 400)
(県) 5- 4	さいたま市大宮区 吉敷町4丁目13番2	500,000	419	1:1.2	店舗兼事務所 S9	中低層の店舗、事務所、住宅等が混在する路線商業地域	北東県道 16m	水道 ガス 下水	さいたま新都心 600m	商業 準防 ( 80, 400)
* (県) 5- 5	さいたま市大宮区 大門町3丁目59番1	877,000	167	1:1.2	店舗兼事務所 RC7	中高層の店舗、事務所等が多い駅前通り商業地域	南県道 27m	水道 ガス 下水	大宮 500m	商業 準防 ( 80, 400)
さいたま見沼 (県) - 1	さいたま市見沼区 大字蓮沼字北海道1225番51	121,000	175	1:1	住宅 W2	一般住宅が建ち並ぶ分譲住宅地域	南市道 4m	水道 ガス 下水	七里 600m	2中専 ( 60, 200)
(県) - 2	さいたま市見沼区 大和田町1丁目637番6	119,000	132	1:1.2	住宅 W2	中小規模の一般住宅が多い住宅地域	南西市道 3.8m	水道 ガス 下水	大和田 1.4km	1低専 ( 50, 100)
(県) - 3	さいたま市見沼区 大字御蔵字大ケ谷戸1325番6	99,000	216	2:1	住宅 W2	一般住宅のほか空地も見られる住宅地域	東市道 4.2m	水道 ガス 下水	北浦和 4.4km	1低専 ( 50, 100)
(県) - 4	さいたま市見沼区 東大宮6丁目52番10	142,000	281	1:1.2	住宅 W2	中規模の一般住宅が多い区画整然とした住宅地域	北東市道 6m	水道 ガス 下水	東大宮 950m	1中専 ( 60, 200)
(県) - 5	さいたま市見沼区 東大宮7丁目74番13外	141,000	205	1:1.2	住宅 W2	中規模の一般住宅が多い住宅地域	東市道 6m	水道 ガス 下水	大和田 1.1km	2中専 ( 60, 200)
* (県) - 6	さいたま市見沼区 大字南中丸字南五反田1117番35	117,000	195	1:1.2	住宅 LS2	中規模一般住宅が多い区画整然とした住宅地域	南西市道 7m	水道 ガス 下水	大和田 1.3km	1低専 ( 50, 100)
(県) - 7	さいたま市見沼区 東大宮2丁目39番14	160,000	156	1:1.5	住宅 W2	一般住宅の中にアパート、駐車場等も見られる区画整理済の住宅地域	南東市道 6m	水道 ガス 下水	東大宮 510m	1低専 ( 50, 100)
(県) - 8	さいたま市見沼区 大和田町2丁目511番2	129,000	163	1:2	住宅 W2	中規模一般住宅のほかにアパートが見られる住宅地域	北市道 4m	水道 ガス 下水	大和田 800m	1低専 ( 50, 100)
(県) - 9	さいたま市見沼区 大字南中丸字台野谷787番6外	108,000	111	1:2	住宅 W2	区画整然とした分譲住宅地域	南東市道 4.2m	水道 ガス 下水	大和田 2.2km	1中専 ( 60, 200)
(県) - 10	さいたま市見沼区 東大宮5丁目58番6	159,000	165	1:1.2	住宅 W2	一般住宅の中にアパート等が見られる住宅地域	北東市道 6m	水道 ガス 下水	東大宮 530m	2中専 ( 60, 200)



基準地番号	基準地の所在及び地番並びに住居表示	基準地の1平方メートル当たりの価格(円)	基準地の地積(m <sup>2</sup> )	基準地の形状	基準地の利用の現況	基準地の周辺の土地の利用の現況	基準地の前面道路の状況	基準地についての水道、ガス供給施設及び下水道の整備の状況	基準地の鉄道その他の主要な交通施設との接近の状況	基準地に係る都市計画法その他の法令の制限で主要なもの
(県) - 11	さいたま市見沼区 大和田町2丁目1572番18	128,000	123	1:1.5	住宅 W2	中小規模一般住宅が多い中にアパートもみられる住宅地域	北 市道 4m	水道 ガス 下水	大和田 680m	1中専 ( 60, 200)
(県) - 12	さいたま市見沼区 大字南中丸字久保462番12	117,000	120	1:1.5	住宅 W2	一般住宅の連たんする区画整然とした住宅地域	南西 市道 6m	水道 ガス 下水	大和田 1.7km	1低専 ( 50, 100)
(県) - 13	さいたま市見沼区 大字中川字諏訪935番14	110,000	108	1:1.5	住宅 W2	小規模一般住宅が多い新興住宅地域	南東 私道 4.2m	水道 下水	大宮 2.9km	1低専 ( 50, 100)
(県) - 1	さいたま市中央区 上峰2丁目281番3 「上峰2-6-3」	145,000	165	台形 1:1.5	住宅 W2	中規模一般住宅が多い住宅地域	南 市道 4m	水道 ガス 下水	与野本町 1.2km	1低専 ( 60, 100)
(県) - 2	さいたま市中央区 新中里4丁目240番5外 「新中里4-17-7」	253,000	121	台形 1.5:1	住宅 W2	中小規模の一般住宅、共同住宅等の混在する住宅地域	南 市道 4m	水道 ガス 下水	与野 800m	1住居 ( 60, 200)
(県) - 3	さいたま市中央区 上峰4丁目409番1外 「上峰4-14-8」	159,000	981	1.5:1	店舗 S1	沿道店舗、住宅等が混在する路線商業地域	西 国道 44m	水道 下水	与野本町 950m	準工 ( 60, 200)
(県) - 4	さいたま市中央区 本町東4丁目625番23 「本町東4-22-9」	237,000	103	1.2:1	住宅 W2	中小規模の一般住宅が多い閑静な住宅地域	東 市道 4m	水道 ガス 下水	与野本町 830m	1中専 ( 60, 200)
(県) - 5	さいたま市中央区 上落合4丁目1140番7 「上落合4-7-7」	288,000	171	1:1.2	住宅 W2	中小規模の一般住宅等の多い住宅地域	南 市道 4m	水道 ガス 下水	北与野 550m	1住居 ( 60, 200)
(県) - 6	さいたま市中央区 桜丘2丁目1546番5 「桜丘2-9-4」	151,000	166	1:1.5	住宅 LS2	一般住宅のほか共同住宅、畑等が見られる住宅地域	南 市道 4m	水道 ガス 下水	与野本町 1.3km	1住居 ( 60, 200)
(県) 5- 1	さいたま市中央区 下落合2丁目787番1外 「下落合2-19-15」	296,000	119	台形 1:1.5	店舗兼住宅 S3	小売店舗、店舗併用住宅が建ち並び駅前通り沿いの商業地域	北 県道 20m	水道 ガス 下水	与野 500m	近商 ( 80, 200)
(県) 5- 2	さいたま市中央区 大戸6丁目806番7外 「大戸6-11-15」	236,000	429	1.2:1	店舗兼共同住宅 RC4	小売店舗、共同住宅等が混在する路線商業地域	北 国道 16m	水道 下水	南与野 550m	準住居 ( 60, 200)
(県) - 1	さいたま市桜区 町谷3丁目206番17 「町谷3-26-15」	132,000	165	1:1.2	住宅 S2	中小規模の一般住宅等が多い住宅地域	西 市道 4m	水道 下水	南与野 2.3km	1住居 ( 60, 200)
(県) - 2	さいたま市桜区 田島3丁目1049番1 「田島3-19-3」	211,000	106	1:1.5	住宅 W2	中小規模一般住宅、共同住宅の中に空地等が混在する住宅地域	北 市道 4.3m	水道 ガス 下水	西浦和 450m	1住居 ( 60, 200)
(県) - 3	さいたま市桜区 大字大久保領家字下作田607番14	126,000	131	1:1.5	住宅 W2	中小規模の一般住宅、アパート等が見られる住宅地域	北 市道 5m	水道 ガス 下水	南与野 2.9km	1住居 ( 60, 200)
(県) - 4	さいたま市桜区 大字上大久保字丸585番13	135,000	221	1.5:1	住宅 LS2	中小規模の一般住宅のほか、アパート等も見られる住宅地域	北 市道 4m	水道 ガス 下水	南与野 2.2km	1住居 ( 60, 200)
(県) - 5	さいたま市桜区 大字塚本字東耕地16番2	73,600	230	1:1.5	住宅 W2	農地の中に農家住宅及び一般住宅が散在する地域	北 市道 4.5m	水道 下水	南与野 4.5km	「調区」 ( 60, 200)
(県) - 6	さいたま市桜区 西堀7丁目683番14 「西堀7-6-11」	188,000	65	1.2:1	住宅 W2	小規模一般住宅が多い区画整然とした住宅地域	東 私道 4m	水道 ガス 下水	南与野 1.3km	1住居 ( 60, 200)
(県) - 7	さいたま市桜区 大字白鍬字宮田25番23	132,000	79	1:1.2	住宅 W3	小規模の建売住宅が建ち並ぶ住宅地域	西 市道 4.2m	水道 ガス 下水	与野本町 2.3km	2中専 ( 60, 200)
(県) - 1	さいたま市浦和区 上木崎6丁目519番6 「上木崎6-21-13」	204,000	210	1:1	住宅 LS2	中規模一般住宅が多い閑静な住宅地域	北 市道 4.1m	水道 ガス 下水	与野 1.1km	1中専 ( 60, 200)
(県) - 2	さいたま市浦和区 岸町3丁目131番1 「岸町3-1-19」	386,000	179	1:2	住宅 W2	中規模一般住宅等が多い区画整然とした住宅地域	西 市道 5.4m	水道 ガス 下水	浦和 670m	1住居 準防 ( 60, 200)
(県) - 3	さいたま市浦和区 北浦和5丁目138番 「北浦和5-11-18」	274,000	1,120	1:3	共同住宅 RC4	中小規模一般住宅、マンション等が混在する住宅地域	北東 市道 8m 背面道	水道 ガス 下水	北浦和 700m	準工 ( 60, 200)
(県) - 4	さいたま市浦和区 北浦和1丁目39番2 「北浦和1-5-12」	321,000	165	1.5:1	住宅 W2	中規模一般住宅が多い閑静な住宅地域	東 市道 6m	水道 ガス 下水	北浦和 400m	1住居 準防 ( 60, 200)
(県) - 5	さいたま市浦和区 常盤5丁目41番1 「常盤5-4-15」	292,000	293	1.2:1	住宅 W2	中規模の一般住宅が多い区画整然とした住宅地域	北 市道 5.4m	水道 ガス 下水	北浦和 900m	1住居 準防 ( 60, 200)

基準地番号	基準地の所在及び地番並びに住居表示	基準地の1平方メートル当たりの価格(円)	基準地の地積(m <sup>2</sup> )	基準地の形状	基準地の利用の現況	基準地の周辺の土地の利用の現況	基準地の前面道路の状況	基準地についての水道、ガス供給施設及び下水道の整備の状況	基準地の鉄道その他の主要な交通施設との接近の状況	基準地に係る都市計画法その他の制限で主要なもの
(県) - 6	さいたま市浦和区 本太2丁目171番3 「本太2-29-21」	246,000	195	1:2	住宅 W2	中規模の一般住宅が多い 利便性の良い住宅地域	東 私道 4m	水道 ガス 下水	浦和 850m	1住居 ( 60, 200)
(県) - 7	さいたま市浦和区 東岸町7番1外	293,000	155	1:1.5	空地	中規模一般住宅が多い住宅 地域	北西 市道 5.4m	水道 ガス 下水	南浦和 900m	1住居 ( 60, 200)
(県) - 8	さいたま市浦和区 瀬ヶ崎1丁目112番3 「瀬ヶ崎1-40-23」	162,000	101	1:1	住宅 W2	中小規模の一般住宅のほか アパート等もみられる住宅 地域	東 市道 4m	水道 ガス 下水	北浦和 1.8km	2中専 ( 60, 200)
(県) 5- 1	さいたま市浦和区 常盤3丁目215番1 「常盤3-18-23」	333,000	124	1.5:1	店舗、事務所 兼共同住宅 RC6	中層の店舗併用住宅が多い 県道沿いの商業地域	北東 県道 16m	水道 ガス 下水	北浦和 350m	商業 準防 ( 80, 400)
(県) 5- 2	さいたま市浦和区 岸町7丁目9番 「岸町7-1-7」	483,000	330	1:3	店舗兼事務 所 RC6	中層の店舗、事務所ビル等 が見られる中山道沿いの 商業地域	東 県道 10.5m	水道 ガス 下水	浦和 500m	商業 準防 ( 80, 400)
(県) 5- 3	さいたま市浦和区 仲町4丁目13番2 「仲町4-2-22」	330,000	239	1:1.5	事務所兼 共同住宅 RC6	中高層の事務所ビルが多い 国道沿いの商業地域	東 国道 16m	水道 ガス 下水	浦和 1.1km	商業 準防 ( 80, 400)
(県) 5- 4	さいたま市浦和区 高砂2丁目150番5外 「高砂2-4-3」	764,000	84	2:1	店舗兼事務 所 RC6	中層の店舗、事務所ビルが 建ち並ぶ商業地域	南 国道 西側道 18m	水道 ガス 下水	浦和 450m	商業 準防 ( 80, 400)
* (県) 5- 5	さいたま市浦和区 仲町2丁目38番1 「仲町2-16-4」	394,000	215	1:1.5	店舗兼事務 所 RC5	店舗、事務所、マンション等 が混在する商業地域	西 市道 南側道 12m	水道 ガス 下水	浦和 700m	商業 準防 ( 80, 400)
(県) - 1	さいたま市南区 松本4丁目361番4外 「松本4-6-2」	128,000	115	1:1	住宅 W2	小規模一般住宅が建ち並 ぶ住宅地域	東 市道 4.8m	水道 ガス 下水	西浦和 1.6km	1住居 ( 60, 200)
* (県) - 2	さいたま市南区 鹿手袋4丁目537番2 「鹿手袋4-9-5」	251,000	100	1:1	住宅 W2	小規模一般住宅が建ち並 ぶ住宅地域	東 市道 4.3m	水道 ガス 下水	武蔵浦和 800m	1住居 ( 60, 200)
(県) - 3	さいたま市南区 曲本4丁目51番2外 「曲本4-16-14」	199,000	115	1:1.2	住宅 W2	一般住宅、アパート等が混 在する住宅地域	南西 市道 5.5m	水道 ガス 下水	武蔵浦和 1.4km	1住居 ( 60, 200)
(県) - 4	さいたま市南区 鹿手袋6丁目145番4外 「鹿手袋6-22-1」	241,000	100	1:1.5	住宅 W2	中小規模の一般住宅が多い 住宅地域	東 市道 5m	水道 ガス 下水	武蔵浦和 1.1km	1住居 ( 60, 200)
(県) - 5	さいたま市南区 大字円正寺字山崎54番7	140,000	112	1:1.5	住宅 W3	小規模一般住宅のほかに 空地等が見られる住宅地 域	南 市道 4.2m	水道 ガス 下水	南浦和 2.4km	1中専 ( 60, 200)
(県) - 6	さいたま市南区 根岸2丁目936番1 「根岸2-9-6」	249,000	135	1:1.5	住宅 W2	中小規模の一般住宅が多い 区画の整った住宅地域	南 市道 6m	水道 ガス 下水	南浦和 1.1km	1住居 ( 60, 200)
(県) - 7	さいたま市南区 2丁目1131番14 「2-17-8」	208,000	119	1:1.2	住宅 W2	小規模一般住宅が多い区 画雑然とした住宅地域	北 市道 4.3m	水道 ガス 下水	北戸田 1km	1住居 ( 60, 200)
(県) - 8	さいたま市南区 根岸4丁目505番9 「根岸4-7-2」	250,000	178	1:1.5	住宅 W2	一般住宅、アパート等が混 在する住宅地域	東 市道 6.4m	水道 ガス 下水	南浦和 1km	2中専 ( 60, 200)
(県) - 9	さいたま市南区 白幡4丁目1152番 「白幡4-24-16」	263,000	429	1:1.5	共同住宅 S4	一般住宅、マンション、駐車 場等が混在する地域	北東 市道 5.3m	水道 ガス 下水	武蔵浦和 600m	準工 ( 60, 300)
(県) - 10	さいたま市南区 太田窪5丁目1794番14 「太田窪5-16-1」	196,000	99	1:1.5	住宅 LS2	小規模の建売住宅が建ち 並ぶ住宅地域	北 市道 4m	水道 ガス 下水	南浦和 1.3km	2中専 ( 60, 200)
(県) - 11	さいたま市南区 7丁目738番4 「7-11-6」	201,000	100	1:1	住宅 W2	一般住宅、共同住宅、工場 等が建ち並ぶ住宅地域	南東 市道 4.3m	水道 ガス 下水	北戸田 1.2km	準工 ( 60, 200)
(県) 5- 1	さいたま市南区 文蔵2丁目1番3 「文蔵2-1-3」	293,000	153	1:1.5	店舗兼事務 所 RC4	店舗、事務所等が建ち並ぶ 商業地域	北東 市道 16m	水道 ガス 下水	南浦和 360m	近商 準防 ( 80, 200)
* (県) - 1	さいたま市緑区 大字大間木字水深239番1内 (大間木水深特定40-7-1)	154,000	124	1:1	住宅 W2	一般住宅が見られる区画 整理中の住宅地域	南 区画街路 6m	水道 ガス 下水	東浦和 2km	1低専 ( 50, 100)
(県) - 2	さいたま市緑区 松木3丁目37番10	134,000	157	1.5:1	住宅 LS2	中規模の一般住宅が多い 閑静な住宅地域	北東 市道 6m	水道 ガス 下水	東浦和 2.8km	1低専 ( 60, 100)
(県) - 3	さいたま市緑区 太田窪1丁目678番1 「太田窪1-19-7」	223,000	178	1:1.2	住宅 RC3F1B	中規模住宅が多い閑静な 住宅地域	北西 市道 4.4m	水道 ガス 下水	浦和 1.2km	1住居 ( 60, 200)

基準地番号	基準地の所在及び地番並びに住居表示	基準地の1平方メートル当たりの価格(円)	基準地の地積(m <sup>2</sup> )	基準地の形状	基準地の利用の現況	基準地の周辺の土地の利用の現況	基準地の前面道路の状況	基準地についての水道、ガス供給施設及び下水道の整備の状況	基準地の鉄道その他の主要な交通施設との接近の状況	基準地に係る都市計画法その他の法令の制限で主要なもの
(県) - 4	さいたま市緑区 大字中尾字中丸2189番	154,000	289	1:2	住宅 LS2	中規模の一般住宅が多い 区画整然とした住宅地域	南西 市道 6m	水道 ガス 下水	東浦和 1.3km	1中専 ( 60, 200)
(県) - 5	さいたま市緑区 馬場1丁目23番7	132,000	138	1:1.5	住宅 W2	中規模の一般住宅が建ち 並ぶ区画整然とした住宅地 域	北 市道 6m	水道 ガス 下水	東浦和 3.5km	1低専 ( 50, 100)
(県) - 6	さいたま市緑区 道祖土1丁目144番1外 「道祖土1-22-12」	150,000	207	1:1.5	共同住宅 LS2	低層住宅が多く空地も介在 する住宅地域	南 市道 5m	水道 ガス 下水	北浦和 2.3km	1中専 ( 60, 200)
(県) - 7	さいたま市緑区 大字三室字西宿1426番2	118,000	156	台形 1:1	住宅 W2	中小規模の一般住宅が多 い住宅地域	北 市道 4m	水道 ガス 下水	北浦和 3.2km	1低専 ( 50, 100)
(県) - 8	さいたま市緑区 大字中尾字不動谷110番18	160,000	159	1:1.5	建築中	一般住宅の中にアパート等 が混在する区画整理済の 住宅地域	南西 市道 6m	水道 ガス 下水	東浦和 2.6km	2住居 ( 60, 200)
* (県) - 9	さいたま市緑区 原山4丁目252番37 「原山4-23-12」	162,000	104	1:1.2	住宅 W2	小規模一般住宅が多い住 宅地域	西 私道 5m	水道 ガス 下水	浦和 2.2km	2中専 ( 60, 200)
(県) - 10	さいたま市緑区 東浦和7丁目22番4	207,000	181	1:1	建築中	一般住宅等が建ち並ぶ区 画整然とした住宅地域	西 市道 6m	水道 ガス 下水	東浦和 1.1km	1中専 ( 60, 200)
(県) - 11	さいたま市緑区 松木2丁目5番13	138,000	237	1:2	住宅 W2	一般住宅等が建ち並ぶ区 画整然とした住宅地域	北東 市道 6m	水道 ガス 下水	東浦和 2.8km	1低専 ( 50, 100)
(県) - 12	さいたま市緑区 大字中尾字駒前950番2	141,000	126	1:1.5	住宅 W2	一般住宅の中にアパート等 が見られる住宅地域	東 市道 4m	水道 ガス 下水	浦和 3.2km	1低専 ( 50, 100)
(県) - 13	さいたま市緑区 大字三室字北宿2365番2	120,000	265	1:2	住宅 W1	一般住宅と農地等が混在 する住宅地域	東 市道 4m	水道 ガス 下水	北浦和 4km	1低専 ( 50, 100)
さいたま岩槻 (県) - 1	さいたま市岩槻区 本町2丁目2232番26 「本町2-8-12-4」	100,000	100	1:1.5	住宅 W2	中小規模の一般住宅が多 い住宅地域	北 市道 4m	水道 ガス 下水	岩槻 950m	1低専 ( 60, 100)
* (県) - 2	さいたま市岩槻区 本町3丁目2771番2 「本町3-19-19」	113,000	231	1:2	住宅 W2	中規模一般住宅が多い既 成住宅地域	南西 市道 4.6m	水道 下水	岩槻 640m	1住居 ( 60, 200)
(県) - 3	さいたま市岩槻区 諏訪4丁目7番51	85,300	170	1:1.5	空地	中規模住宅が多い閑静な 住宅地域	南 市道 6m	水道 ガス 下水	東岩槻 1.4km	1低専 ( 60, 100)
(県) - 4	さいたま市岩槻区 城南1丁目451番2外 「城南1-5-13」	76,000	202	1.5:1	住宅 W2	一般住宅が多く見られる住 宅地域	東 市道 6m	水道 ガス 下水	岩槻 1.5km	1低専 ( 50, 80)
(県) - 5	さいたま市岩槻区 大字岩槻字江川6791番内 (江川44街区11内)	82,500	198	1:2	住宅 W2	中規模一般住宅等が見ら れる区画整理中の住宅地 域	南西 区画街路 6m	水道 ガス 下水	岩槻 1.9km	2中専 ( 60, 150)
(県) - 6	さいたま市岩槻区 本町6丁目148番8外 「本町6-6-11」	104,000	221	1:2	住宅 W2	一般住宅のほかアパート等 が見られる住宅地域	北西 市道 5.5m	水道 ガス 下水	岩槻 1.1km	2中専 ( 60, 200)
(県) - 7	さいたま市岩槻区 大字平林寺字東793番3外	31,300	578	1:1.5	住宅 W2	一般住宅と農家住宅が混 在する住宅地域	南 市道 6.9m	水道 ガス	岩槻 2.8km	「調区」 ( 60, 200)
(県) 5- 1	さいたま市岩槻区 西町1丁目5998番6 「西町1-4-2」	117,000	275	1:2	店舗兼住 宅 W2	低層の店舗等が建ち並ぶ 路線商業地域	南西 国道 9.5m	水道 ガス 下水	岩槻 400m	近商 ( 80, 200)
(県) 5- 2	さいたま市岩槻区 原町1492番1外 「原町6-1」	91,700	1,175	1.5:1	店舗 S1	自動車関連店舗などが多 い路線商業地域	北 国道 東側道 20m	水道 下水	岩槻 1.3km	2住居 ( 60, 200)
(県) 9- 1	さいたま市岩槻区 古ヶ場2丁目2番10	46,700	1,316	1:2.5	工場	中小工場が建ち並ぶ区画 整然とした工業地域	南東 市道 8m	水道 下水	東岩槻 2.8km	工業 ( 60, 200)
川越 (県) - 1	川越市 志多町5番6	162,000	184	1:2.5	住宅 W2	中規模一般住宅、アパート 等が混在する古くからの住 宅地域	東 市道 4.7m	水道 ガス 下水	本川越 1.8km	1住居 ( 60, 200)
(県) - 2	川越市 大字山田字東町2053番2	88,000	100	2:1	住宅 W2	小規模住宅が建ち並ぶ住 宅地域	北 市道 4.2m	水道 ガス 下水	本川越 2.6km	1住居 ( 60, 200)
(県) - 3	川越市 小仙波町2丁目38番1	164,000	115	1.2:1	住宅 W2	一般住宅のほかアパート等 が見られる住宅地域	南西 市道 5.5m	水道 ガス 下水	本川越 1.6km	1住居 ( 60, 200)

基準地番号	基準地の所在及び地番並びに住居表示	基準地の1平方メートル当たりの価格(円)	基準地の地積(m <sup>2</sup> )	基準地の形状	基準地の利用の現況	基準地の周辺の土地の利用の現況	基準地の前面道路の状況	基準地についての水道、ガス供給施設及び下水道の整備の状況	基準地の鉄道その他の主要な交通施設との接近の状況	基準地に係る都市計画法その他の制限で主要なもの
(県) - 4	川越市 三光町36番14	178,000	101	1:1.2	住宅 W2	小規模一般住宅、共同住宅が混在する住宅地域	西 市道 4m	水道 ガス 下水	川越市 700m	1住居 ( 60, 200)
(県) - 5	川越市 大字木野目字新田360番10	106,000	100	1.5:1	住宅 W2	小規模一般住宅が建ち並び、農地が散在する住宅地域	北 道路 4.2m	水道 下水	南古谷 1.2km	1低専 ( 50, 80)
* (県) - 6	川越市 砂新田2丁目19番21外	151,000	177	1:1	住宅 W2	住宅、アパート等が多い区画整然とした住宅地域	南西 市道 6m	水道 ガス 下水	新河岸 1km	1中専 ( 60, 200)
(県) - 7	川越市 西小仙波町2丁目16番4	215,000	181	1:1	住宅 W2	中小規模住宅が建ち並び閑静な住宅地域	東 市道 6m	水道 ガス 下水	本川越 800m	1住居 ( 60, 200)
(県) - 8	川越市 岸町1丁目8番17	145,000	135	1:1.5	住宅 W2	一般住宅、マンション等が混在する既成住宅地域	北東 市道 4m	水道 ガス 下水	川越 1.2km	1住居 ( 60, 200)
(県) - 9	川越市 吉田新町2丁目15番4	112,000	170	1:1.5	住宅 W2	中規模一般住宅が多い区画整然とした住宅地域	北東 市道 6m	水道 ガス 下水	鶴ヶ島 1.6km	2低専 ( 60, 200)
(県) - 10	川越市 諏訪町19番28	140,000	127	1.2:1	住宅 W2	中小規模の一般住宅の中に空地が残る住宅地域	北東 市道 6m	水道 ガス 下水	上福岡 1.3km	1中専 ( 60, 200)
(県) - 11	川越市 大字小ヶ谷字西関514番10	108,000	100	2:1	住宅 W2	一般住宅が建ち並び中に事業所等の混在する住宅地域	北 市道 4.2m	水道 下水	西川越 260m	2住居 ( 60, 200)
(県) - 12	川越市 大字扇河岸字早稲瓜85番17	116,000	110	1:2	住宅 W2	小規模な一般住宅が多い住宅地域	南東 道路 5m	水道 ガス 下水	新河岸 1.1km	1低専 ( 50, 100)
(県) - 13	川越市 新宿町3丁目12番5	190,000	208	1:2	住宅 W2	中小規模一般住宅、共同住宅等の中に空地が見られる住宅地域	南 市道 5.9m	水道 ガス 下水	川越 1.2km	1中専 ( 60, 200)
(県) - 14	川越市 大字今福字甲山730番118	79,100	129	1:1	住宅 W2	一般住宅が建ち並び区画整然とした住宅地域	南東 市道 4.2m	水道 ガス 下水	南大塚 2km	1低専 ( 50, 80)
(県) - 15	川越市 広栄町15番26外	141,000	138	1:1.2	住宅 W3	一般住宅とアパート等が多い住宅地域	北東 市道 6m	水道 ガス 下水	川越 1.8km	1中専 ( 60, 200)
(県) - 16	川越市 南台3丁目6番12	145,000	161	1:1	住宅 W2	中規模一般住宅が建ち並び閑静な住宅地域	南東 市道 4m	水道 ガス 下水	南大塚 400m	2中専 準防 ( 60, 200)
(県) - 17	川越市 大字笠幡字水久保85番197	79,000	195	1:1	住宅 LS2	中規模一般住宅が建ち並び区画整然とした住宅地域	北西 市道 4m	水道 ガス 下水	笠幡 1.4km	1低専 ( 50, 100)
(県) - 18	川越市 大字今泉字後谷86番29	114,000	100	1:1.5	住宅 W2	一般住宅のほか農地等が見られる住宅地域	南 市道 5m	水道 ガス 下水	南古谷 900m	1中専 ( 60, 200)
(県) - 19	川越市 大字的場字鎌屋敷2401番4	125,000	200	1:1.5	住宅 W2	住宅、アパートの中に農地が見られる住宅地域	西 道路 4m	水道 ガス 下水	霞ヶ関 850m	1低専 ( 50, 100)
* (県) - 20	川越市 仙波町2丁目17番22	248,000	187	1:1.5	住宅 W2	中規模一般住宅が建ち並び住宅地域	南 市道 4m	水道 ガス 下水	川越 500m	2中専 ( 60, 200)
(県) - 21	川越市 霞ヶ関東4丁目4番20	141,000	198	1:1	住宅 LS2	一般住宅等が建ち並び区画整然とした住宅地域	西 市道 4.6m	水道 ガス 下水	霞ヶ関 550m	1低専 ( 60, 100)
(県) - 22	川越市 中台元町1丁目23番15	99,000	167	1.2:1	住宅 W2	一般住宅、アパート等が混在する幹線道路背後の住宅地域	北東 道路 4m	水道 ガス 下水	川越 1.8km	準工 ( 60, 200)
(県) - 23	川越市 大字萱沼字中通2105番1外	27,900	1,110	1:2	住宅 W1	農家住宅のほか一般住宅も見られる住宅地域	北東 市道 南東 側道 6m	水道	南古谷 3.5km	「調区」 ( 60, 200)
(県) - 24	川越市 大字豊田本字 914番1外	36,400	1,135	1.5:1	住宅 W2	農家住宅が建ち並び古くからの住宅地域	南東 市道 北東 側道 6m	水道	西川越 1.4km	「調区」 ( 60, 200)
(県) - 25	川越市 大字大袋字前畑175番8	54,500	205	1:1	住宅 W2	周辺に農地等も多く見られる郊外の一般住宅地域	西 市道 5.7m	水道 ガス	南大塚 2km	「調区」 ( 60, 200)
(県) 5- 1	川越市 霞ヶ関北3丁目2番4	158,000	92	1:2	店舗兼住宅 W2	日用品小売店舗が建ち並び近隣商業地域	南 市道 12m	水道 ガス 下水	霞ヶ関 900m	近商 ( 80, 200)

基準地番号	基準地の所在及び地番並びに住居表示	基準地の1平方メートル当たりの価格(円)	基準地の地積(m <sup>2</sup> )	基準地の形状	基準地の利用の現況	基準地の周辺の土地の利用の現況	基準地の前面道路の状況	基準地についての水道、ガス供給施設及び下水道の整備の状況	基準地の鉄道その他の主要な交通施設との接近の状況	基準地に係る都市計画法その他の法令の制限で主要なもの
(県)5-2	川越市 脇田本町6番9	764,000	189	2:1	店舗兼事務所 SRC8F1B	中高層の店舗、事務所ビルが集まる駅前商業地域	北東(駅前広場)市道 南東 側道	水道 ガス 下水	川越 100m	商業 準防 ( 80, 600)
(県)5-3	川越市 松江町2丁目1番8	232,000	355	台形 1:2.5	事務所 RC2	店舗、事務所等が混在する路線商業地域	東 県道 9m	水道 ガス 下水	本川越 850m	商業 準防 ( 80, 400)
* (県)5-4	川越市 新富町1丁目11番8	341,000	105	1:2.5	店舗 RC3	店舗のほかマンションも見られる駅前の商業地域	西 市道 5.8m	水道 ガス 下水	本川越 260m	商業 準防 ( 80, 400)
(県)5-5	川越市 東田町6番15	252,000	160	1:1.5	診療所兼住宅 RC3	中・低層の店舗、事務所等が建ち並ぶ路線商業地域	北 市道 11m	水道 ガス 下水	川越 550m	近商 準防 ( 80, 200)
(県)5-6	川越市 脇田新町7番2外	127,000	1,026	1:1.2	店舗 S2	店舗、事業所等の混在する路線商業地域	南東 国道 18m	水道 下水	川越 1.4km	準住居 ( 60, 200)
熊谷 (県)-1	熊谷市 大原4丁目1494番3 「大原4-9-15」	52,500	175	1:2.1	住宅 W2	一般住宅が建ち並ぶ農業実習地西側の住宅地域	南 市道 5m	水道 ガス	熊谷 2.8km	1中専 ( 60, 200)
(県)-2	熊谷市 御正新田字中原1293番7	40,400	400	1:1	住宅兼事務所 LS2	中規模一般住宅、店舗併用住宅等が建ち並ぶ県道沿いの住宅地域	北西 県道 7.9m	水道	熊谷 4.5km	1住居 ( 60, 200)
(県)-3	熊谷市 拾六間字後原667番3	62,100	171	1:1.5	住宅 W2	一般住宅等の中に空地が見られる住宅地域	西 市道 4.6m	水道 ガス	籠原 1.4km	1中専 ( 60, 200)
(県)-4	熊谷市 新堀字古堀西241番5	56,500	188	1:1	住宅 W2	小規模一般住宅が建ち並ぶ幹線背後の住宅地域	西 私道 4.2m	水道 ガス 下水	籠原 1.2km	1住居 ( 60, 200)
(県)-5	熊谷市 別府2丁目117番	59,700	109	1:2.1	住宅 LS3	小規模一般住宅が建ち並ぶ区画整然とした住宅地域	南 市道 4m	水道 ガス 下水	籠原 1.2km	1住居 ( 60, 200)
(県)-6	熊谷市 円光2丁目1499番3外 「円光2-4-28」	59,100	387	1:2	住宅 W2	空地も見られる一般住宅地域	西 市道 南 側道 5.3m	水道 ガス 下水	熊谷 3.1km	2中専 ( 60, 200)
(県)-7	熊谷市 上之字町田2119番7外	55,300	164	1:1.5	住宅 LS2	一般住宅のほか工務店等も混在する利便施設に比較的近い住宅地域	北 市道 4m	水道 ガス	熊谷 1.8km	1住居 ( 60, 200)
(県)-8	熊谷市 曙町2丁目60番1	92,000	198	1:1.5	住宅 S2	中規模の住宅、アパート、店舗等が混在する区画整然とした地域	東 市道 6m	水道 ガス 下水	熊谷 700m	2住居 ( 60, 200)
(県)-9	熊谷市 河原町2丁目142番	95,300	218	1:1.5	住宅 W2	一般住宅の中にアパート等が見られる利便性の良い住宅地域	北東 市道 6m	水道 ガス 下水	熊谷 650m	1住居 ( 60, 200)
(県)-10	熊谷市 小島字大明神49番1	15,100	691	1:1	住宅 W1	農家住宅を中心に一般住宅、店舗等も見られる住宅地域	南西 市道 6m	水道	ひろせ野鳥の森 1.2km	「調区」 ( 60, 200)
(県)-11	熊谷市 箱田1丁目631番9 「箱田1-7-31」	74,500	160	1:1	住宅 W2	一般住宅が多い中にアパート等が見られる住宅地域	東 市道 4.5m	水道 ガス 下水	熊谷 1.6km	1住居 ( 60, 200)
(県)-12	熊谷市 石原字宿876番10	64,000	166	1:1	住宅 W2	中規模一般住宅が多い駅に近い住宅地域	南 市道 4m	水道 ガス 下水	石原 380m	1住居 ( 60, 200)
* (県)-13	熊谷市 榎町70番	90,200	109	1:2	住宅 W2	一般住宅のほかにも事業所等も見られる住宅地域	南 市道 7m	水道 ガス 下水	熊谷 1km	1住居 ( 60, 200)
(県)-14	熊谷市 広瀬字八反田675番67	50,500	170	1:1.2	住宅 W2	一般住宅の中に空地等が見られる住宅地域	南 市道 4m	水道 ガス	ひろせ野鳥の森 530m	1住居 ( 60, 200)
(県)-15	熊谷市 船木台3丁目14番3	28,400	192	1:2	住宅 W2	一般住宅が増えつつある区画整然とした丘陵地の住宅地域	北東 市道 6m	水道 ガス	東松山 6.2km	1低専 ( 50, 100)
(県)-16	熊谷市 妻沼字寺内1633番13	35,300	169	1:1.5	住宅 W2	一般住宅が建ち並ぶ既成の住宅地域	北 市道 4m	水道 下水	熊谷 10.6km	1中専 ( 60, 150)
(県)-17	熊谷市 妻沼東4丁目24番	38,300	276	1:1	住宅 W2	中規模一般住宅のほかに空地も見られる区画整然とした住宅地域	北東 市道 6m	水道 下水	熊谷 10km	1低専 ( 50, 80)
(県)-18	熊谷市 江南中央2丁目9番20	42,800	133	1:2	住宅 W2	小規模一般住宅が集まる区画整理済の環境の良い住宅地域	南 市道 6m	水道	熊谷 6.4km	1住居 ( 60, 200)

基準地番号	基準地の所在及び地番並びに住居表示	基準地の1平方メートル当たりの価格(円)	基準地の地積(m <sup>2</sup> )	基準地の形状	基準地の利用の現況	基準地の周辺の土地の利用の現況	基準地の前面道路の状況	基準地についての水道、ガス供給施設及び下水道の整備の状況	基準地の鉄道その他の主要な交通施設との接近の状況	基準地に係る都市計画法その他の法令の制限で主要なもの
(県) - 19	熊谷市 肥塚字新里805番1	23,100	410	台形 1:1	住宅 W2	農家と一般住宅が混在する住宅地域	南 市道 東 側道 6.5m	水道	熊谷 3.5km	「調区」 ( 60, 200)
(県) - 20	熊谷市 春字宮裏976番1	12,500	1,032	1:1.5	住宅 W2	大規模の農家住宅が多い中、一般住宅も見られる古くからの住宅地域	南 市道 4m	水道 下水	熊谷 4.3km	「調区」 ( 60, 200)
(県) - 21	熊谷市 上根字前田613番1	10,900	597	1:2	住宅 W2	農家住宅、一般住宅が混在する住宅地域	南 市道 4.1m	水道	熊谷 8.5km	「調区」 ( 60, 200)
(県) 5- 1	熊谷市 美土里町3丁目41番	62,500	277	1:2	店舗兼事務所 S2	飲食店、小売店舗等が混在する既成商業地域	北西 県道 14.5m	水道 ガス 下水	籠原 1.5km	商業 ( 80, 400)
(県) 5- 2	熊谷市 星川1丁目28番外	95,500	140	1:2	店舗兼共同住宅 S5	小規模な小売・飲食店舗等の建ち並ぶ商業地域	南西 市道 9m	水道 ガス 下水	熊谷 600m	商業 準防 ( 80, 400)
(県) 5- 3	熊谷市 筑波1丁目146番	102,000	250	1:2	事務所 S7	中・低層の小売店舗、事務所ビル等が建ち並ぶ路線商業地域	南 国道 背面道 28m	水道 ガス 下水	熊谷 450m	商業 準防 ( 80, 600)
(県) 5- 4	熊谷市 筑波2丁目98番	221,000	109	1:1.5	事務所 S6	飲食店、小売店舗等が多い駅前の商業地域	北 市道 15m	水道 ガス 下水	熊谷 150m	商業 準防 ( 80, 600)
* (県) 5- 5	熊谷市 宮町2丁目132番2	96,700	197	台形 1:1	店舗兼事務所 S6	事業所、諸官庁等が混在する幹線沿いの商業地域	東 市道 36m	水道 ガス 下水	熊谷 850m	商業 準防 ( 80, 400)
(県) 5- 6	熊谷市 箱田2丁目752番3 「箱田2-20-7」	70,500	125	1:2.5	店舗兼住宅 W2	低層小売店舗、飲食店、一般住宅等が混在する古くからの路線商業地域	東 市道 6.5m	水道 ガス 下水	熊谷 1.5km	近商 準防 ( 80, 200)
(県) 5- 7	熊谷市 妻沼字上町1470番1外	38,200	283	1:2.5	店舗兼住宅 W2	店舗のほか金融機関等が見られる県道沿いの近隣商業地域	西 県道 11m	水道 下水	熊谷 10.6km	近商 ( 80, 200)
(県) 9- 1	熊谷市 妻沼字梶山4872番外	18,200	34,652	1:1.5	工場	中規模工場のほかに一般住宅が混在する工業地域	南 県道 四方路 13.7m	水道	熊谷 10.8km	工業 ( 60, 200)
(県) 9- 2	熊谷市 久保島字東八幡701番1外	32,600	999	1:1.5	工場兼事務所 S2	営業所、工場、一般住宅等が混在する地域	南西 市道 8.5m	水道 ガス 下水	籠原 2km	準工 ( 60, 200)
川口 (県) - 1	川口市 大字安行吉岡字天沼1324番8	118,000	100	1:1.2	住宅 W2	一般住宅の中に空地等が見られる住宅地域	西 市道 5.5m	水道 下水	鳩ヶ谷 2.7km	1低専 ( 50, 100)
(県) - 2	川口市 上青木西4丁目19番2 「上青木西4-19-6」	190,000	144	1:2	住宅 W2	一般住宅、アパート等が混在する区画整然とした住宅地域	北 市道 8m	水道 ガス 下水	蕨 2.3km	2住居 ( 60, 200)
(県) - 3	川口市 朝日5丁目6番10 「朝日5-6-21」	169,000	190	1:1.5	住宅 LS2	一般住宅のほか店舗等が見られる住宅地域	南東 市道 4m	水道 ガス 下水	南鳩ヶ谷 1.4km	1住居 ( 60, 200)
(県) - 4	川口市 元郷6丁目7番2 「元郷6-7-1」	181,000	226	1:1.5	住宅 W2	一般住宅のほか営業所等が見られる住宅地域	北西 市道 6m	水道 ガス 下水	川口元郷 1.5km	2住居 ( 60, 200)
(県) - 5	川口市 西青木2丁目8番19 「西青木2-8-32」	282,000	294	1:1	住宅 W2	一般住宅、アパート等が混在する既成住宅地域	南 市道 10m	水道 ガス 下水	西川口 800m	1住居 ( 60, 200)
(県) - 6	川口市 上青木2丁目43番12 「上青木2-43-13」	161,000	164	1:1	住宅 W2	一般住宅のほかアパート等が見られる住宅地域	東 市道 4m	水道 ガス 下水	西川口 2.5km	2住居 ( 60, 200)
(県) - 7	川口市 大字安行原字折越1271番65	120,000	168	1:1.5	住宅 W2	中規模一般住宅が多い郊外の閑静な住宅地域	北東 市道 8m	水道 ガス 下水	川口 7.9km	1住居 ( 60, 200)
* (県) - 8	川口市 朝日3丁目18番2 「朝日3-13-9」	189,000	200	1:1.5	住宅 LS2	一般住宅、アパート等が建ち並ぶ既成住宅地域	北 市道 8m	水道 ガス 下水	南鳩ヶ谷 700m	2住居 ( 60, 200)
(県) - 9	川口市 芝2丁目8番78外 「芝2-8-25」	228,000	113	1:1.5	住宅 W3	一般住宅、アパート等が混在する区画整理済の住宅地域	南 市道 6m	水道 ガス 下水	蕨 1.1km	2住居 ( 60, 200)
(県) - 10	川口市 芝ノ爪2丁目2699番7 「芝ノ爪2-13-5」	209,000	165	1:2	住宅 W2	中規模一般住宅のほかアパート等が混在する利便性の高い住宅地域	西 市道 6m	水道 ガス 下水	蕨 900m	2住居 ( 60, 200)
* (県) - 11	川口市 上青木西3丁目10番10 「上青木西3-10-24」	188,000	132	1:1.5	住宅 W3	一般住宅の中にアパート等も見られる住宅地域	東 市道 6m	水道 下水	西川口 2.2km	2住居 ( 60, 200)

基準地番号	基準地の所在及び地番並びに住居表示	基準地の1平方メートル当たりの価格(円)	基準地の地積(m <sup>2</sup> )	基準地の形状	基準地の利用の現況	基準地の周辺の土地の利用の現況	基準地の前面道路の状況	基準地についての水道、ガス供給施設及び下水道の整備の状況	基準地の鉄道その他の主要な交通施設との接近の状況	基準地に係る都市計画法その他の法令の制限で主要なもの
(県) - 12	川口市 飯原町239番2 「飯原町5-13」	208,000	103	1:1.5	住宅 W2	一般住宅の中にアパート等が混在する既存の住宅地域	南西 市道 7.5m	水道 ガス 下水	川口 1.4km	2住居 ( 60, 200)
(県) - 13	川口市 領家2丁目11番7 「領家2-11-6」	176,000	129	1:1.5	住宅 W2	一般住宅のほかにアパート、作業所等が見られる住宅地域	北 市道 8m	水道 ガス 下水	川口元郷 1.7km	2住居 ( 60, 200)
(県) - 14	川口市 大字伊刈字高木727番6 「芝高木2-8-4」	171,000	91	1:1.2	住宅 W2	一般住宅の中に空地等が見られる区画整理中の住宅地域	西 区画街路 8m	水道 ガス 下水	蕨 2.2km	2中専 ( 60, 200)
(県) - 15	川口市 大字安行領根岸字小谷島348番3 (芝東第6-76-1-2)	155,000	102	1:1.5	住宅 S3	一般住宅、アパート等が混在する住宅地域	南 区画街路 6m	水道 ガス 下水	蕨 3.1km	1住居 ( 60, 200)
(県) - 16	川口市 東川口3丁目9番6外 「東川口3-9-9」	223,000	298	1:2	住宅 W2	中規模一般住宅の中にアパート等が混在する区画整理とした住宅地域	南西 市道 6m	水道 ガス 下水	東川口 580m	1中専 ( 60, 200)
(県) - 17	川口市 大字峯字後1502番3	116,000	126	1:1.5	住宅 W2	小規模の一般住宅が建ち並ぶ郊外の住宅地域	北 市道 4m	水道 ガス	川口 6.9km	1住居 ( 60, 200)
(県) - 18	川口市 大字東内野字十二石56番6	121,000	200	1.2:1	住宅 W2	中規模一般住宅が建ち並ぶ区画整理とした住宅地域	南 市道 6m	水道 ガス 下水	東川口 2.7km	1低専 ( 50, 100)
(県) - 19	川口市 大字石神字吹原194番10	117,000	107	1:2	住宅 W2	一般住宅の中に空地等が見られる住宅地域	南西 市道 6m	水道 ガス 下水	東川口 3.1km	1低専 ( 50, 100)
(県) - 20	川口市 戸塚境町6番6 「戸塚境町6-7」	182,000	176	1:2	住宅 W2	中規模一般住宅が多い区画整理済の住宅地域	北西 市道 6m	水道 ガス 下水	戸塚安行 700m	1低専 ( 50, 100)
(県) - 21	川口市 戸塚5丁目13番3 「戸塚5-13-10」	190,000	233	1:2	住宅 W2	一般住宅の中に空地等が見られる住宅地域	北 市道 6m	水道 ガス 下水	戸塚安行 900m	1低専 ( 50, 150)
(県) - 22	川口市 柳崎2丁目24番29 「柳崎2-24-18」	157,000	73	1.5:1	住宅 W2	小規模一般住宅が多い区画整理済の住宅地域	北西 市道 6m	水道 ガス 下水	東浦和 1.7km	2住居 ( 60, 200)
(県) - 23	川口市 大字安行慈林字上村中788番33	147,000	124	1:1.2	住宅 W2	一般住宅が建ち並ぶ郊外の新興住宅地域	南東 市道 5m	水道 下水	新井宿 870m	1低専 ( 50, 100)
* (県) - 24	川口市 東本郷2丁目2番20 「東本郷2-2-29」	136,000	168	1:2	住宅 W2	一般住宅が多い区画整理済の住宅地域	東 市道 6m	水道 下水	川口 6km	1住居 ( 60, 200)
* (県) - 25	川口市 西青木1丁目389番4 「西青木1-19-6」	299,000	132	1:2	住宅 S2	一般住宅、アパート等が混在する住宅地域	南 市道 7m	水道 ガス 下水	西川口 720m	2住居 準防 ( 60, 200)
(県) - 26	川口市 本 2丁目21番8 「本 2-21-12」	154,000	100	1:1	住宅 W2	一般住宅が多い区画整理済の住宅地域	南 市道 8m	水道 下水	見沼代親 水公園 1km	2住居 ( 60, 200)
* (県) - 27	川口市 戸塚東2丁目13番8内 「戸塚東2-13-20」	189,000	117	1:1.5	住宅 LS3	一般住宅が多い区画整理済の住宅地域	南東 市道 6m	水道 ガス 下水	東川口 1.2km	1中専 ( 60, 200)
* (県) - 28	川口市 坂下町3丁目586番2 「坂下町3-12-14」	174,000	148	1:1.5	住宅 W2	一般住宅のほかにアパート等が見られる住宅地域	南西 市道 4m	水道 下水	鳩ヶ谷 600m	1住居 ( 60, 200)
(県) - 29	川口市 鳩ヶ谷本町2丁目1236番2外 「鳩ヶ谷本町2-5-8」	166,000	198	1:1.5	住宅 W2	中規模一般住宅が多くアパート等が見られる既成住宅地域	北西 市道 4.6m	水道 下水	鳩ヶ谷 850m	1低専 ( 60, 100)
(県) - 30	川口市 南鳩ヶ谷3丁目16番24 「南鳩ヶ谷3-16-8」	174,000	109	台形 1:1.5	住宅 S3	一般住宅が多い既成の住宅地域	北 市道 6m	水道 下水	南鳩ヶ谷 370m	2住居 ( 60, 200)
(県) - 31	川口市 三ツ和2丁目25番6	152,000	150	1:1.5	住宅 W2	一般住宅の中に空地が見られる区画整理済の住宅地域	北東 市道 6m	水道 ガス 下水	南鳩ヶ谷 1km	1住居 ( 60, 200)
(県) - 32	川口市 本町4丁目141番1 「本町4-10-11」	338,000	165	1:1	住宅 W2	一般住宅、マンション等の混在する住宅地域	南東 市道 6m	水道 ガス 下水	川口 600m	準工 準防 ( 60, 200)
(県) - 33	川口市 末広1丁目740番5 「末広1-18-3」	210,000	100	1:1.5	住宅 W3	一般住宅、アパートのほかに工場等も見られる住宅地域	北西 市道 6m	水道 ガス 下水	川口元郷 650m	準工 ( 60, 200)
(県) - 34	川口市 並木元町55番4 「並木元町6-16」	315,000	100	1:1.2	住宅 W2	中小規模一般住宅、マンション、工場等が混在する住宅地域	南 市道 6m	水道 ガス 下水	川口 1km	準工 準防 ( 60, 200)

基準地番号	基準地の所在及び地番並びに住居表示	基準地の1平方メートル当たりの価格(円)	基準地の地積(m <sup>2</sup> )	基準地の形状	基準地の利用の現況	基準地の周辺の土地の利用の現況	基準地の前面道路の状況	基準地についての水道、ガス供給施設及び下水道の整備の状況	基準地の鉄道その他の主要な交通施設との接近の状況	基準地に係る都市計画法その他の法令の制限で主要なもの
(県) - 35	川口市 青木4丁目319番1 「青木4-1-32」	231,000	140	1:1.2	作業所兼住宅 S3	一般住宅、工場、アパート等が混在する住宅地域	南 市道 7m	水道 ガス 下水	川口 1.6km	準工 ( 60, 200)
(県) - 36	川口市 上青木1丁目5番14 「上青木1-5-38」	209,000	164	1:1.5	住宅 LS2	一般住宅、店舗、マンション等が混在する地域	南 市道 12m	水道 ガス 下水	西川口 1.5km	準工 ( 60, 200)
(県) - 37	川口市 飯塚1丁目120番3外 「飯塚1-9-40」	311,000	122	1:1.5	住宅 W2	一般住宅、マンション、アパート等が混在する住宅地域	西 市道 5.8m	水道 ガス 下水	川口 630m	準工 準防 ( 60, 200)
(県) - 38	川口市 上青木西1丁目7番5 「上青木西1-7-19」	204,000	98	1:1.2	住宅 W2	一般住宅の中に中小工場等も見られる住宅地域	東 市道 6m	水道 ガス 下水	西川口 1.5km	準工 ( 60, 200)
(県) - 39	川口市 芝富士1丁目5番7外 「芝富士1-5-14」	183,000	61	1:1.2	住宅 W2	小規模一般住宅とアパート等が混在する住宅地域	北 市道 4m	水道 下水	蕨 1.3km	1住居 ( 60, 200)
(県) - 40	川口市 川口6丁目55番3 「川口6-7-11」	300,000	176	1:1	住宅 W2	中規模戸建住宅を中心に共同住宅等の混在する住宅地域	西 市道 7.5m	水道 ガス 下水	川口 980m	準工 準防 ( 60, 200)
* (県) 5- 1	川口市 栄町3丁目53番6 「栄町3-13-2」	1,010,000	226	1:3	店舗 S3	小売店舗、飲食店等が建ち並ぶ駅に近い商業地域	西 市道 7.2m	水道 ガス 下水	川口 350m	商業 準防 ( 80, 400)
(県) 5- 2	川口市 川口4丁目96番6外 「川口4-5-3」	442,000	123	1.2:1	店舗兼住宅 S3	中低層の店舗併用住宅を中心とする駅前通り沿いの商業地域	南 市道 25m	水道 ガス 下水	川口 550m	商業 防火 ( 80, 400)
(県) 5- 3	川口市 西川口1丁目16番17 「西川口1-18-16」	344,000	137	1:2	店舗兼事務所 S7	店舗ビル等が建ち並ぶ駅に近い商業地域	北東 県道 15m	水道 ガス 下水	西川口 250m	商業 準防 ( 80, 400)
(県) 5- 4	川口市 並木3丁目1番1 「並木3-1-20」	611,000	179	1:1.2	店舗兼事務所 S5	中層の店舗兼事務所ビル等が建ち並ぶ駅前の商業地域	南東 市道 18m	水道 ガス 下水	西川口 90m	商業 準防 ( 80, 400)
(県) 5- 5	川口市 東川口2丁目1番32外 「東川口2-1-3」	339,000	99	1:2	事務所 S3	店舗、駐車場が混在する駅前商業地域	南西 県道 17m	水道 ガス 下水	東川口 70m	商業 防火 ( 80, 400)
(県) 9- 1	川口市 本 4丁目2600番14 「本 4-4-14」	131,000	2,008	1:2	工場	中小規模工場等が建ち並ぶ工業地域	北西 市道 16m	水道 ガス 下水	新郷ラン ブ 770m	工専 ( 60, 200)
(県) - 1	行田市 門井町1丁目26番2外	60,200	168	1:1	住宅 S2	一般住宅、アパート等が混在する区画整理済の住宅地域	北西 市道 6m	水道 下水	行田 850m	1住居 ( 60, 200)
(県) - 2	行田市 大字藤間字一ノ口70番1	11,500	774	台形 1:1.2	住宅 W2	農地の中に中規模一般住宅と農家住宅が混在する住宅地域	西 市道 6m	水道	東行田 4.8km	「調区」 ( 60, 200)
(県) - 3	行田市 富士見町2丁目5番11	41,000	165	1:1.2	住宅 W2	一般住宅と共同住宅が混在する区画整理済の住宅地域	南 市道 6m	水道 下水	東行田 430m	1中専 ( 60, 200)
(県) - 4	行田市 駒形1丁目173番6 「駒形1-9-21」	40,800	172	1:1.5	住宅 W2	一般住宅の中に寮等が見られる住宅地域	南西 市道 4.5m	水道 ガス 下水	行田市 2.1km	1住居 ( 60, 200)
(県) - 5	行田市 谷郷3丁目1198番6 「谷郷3-4-48」	37,100	175	1.5:1	住宅 LS2	中規模の一般住宅が多い既存の住宅地域	東 市道 4.2m	水道 ガス 下水	行田市 700m	1中専 ( 60, 200)
(県) - 6	行田市 持田5丁目1746番85 「持田5-15-21」	44,100	172	1:1	住宅 W2	中規模一般住宅が建ち並ぶ住宅地域	北 市道 4m	水道 ガス 下水	行田 2.2km	1中専 ( 60, 200)
* (県) - 7	行田市 向町58番4外 「向町5-11」	44,000	166	1.5:1	住宅 W2	一般住宅や事業所併用住宅等が混在する住宅地域	東 市道 6m	水道 ガス 下水	行田市 850m	1住居 ( 60, 200)
(県) - 8	行田市 大字南河原字中新田940番2	15,200	400	1.5:1	住宅 W2	一般住宅と農家住宅が混在する県道沿いの住宅地域	北 県道 西 側道 5m	水道	熊谷 8km	1住居 ( 60, 200)
(県) - 9	行田市 大字下中条字伊勢宮815番	10,000	566	1:2	住宅 W2	中規模一般住宅と農家住宅が混在する住宅地域	西 市道 4.5m	水道	東行田 4.6km	「調区」 ( 60, 200)
(県) - 10	行田市 大字前谷字西通772番3	22,400	331	1:2	住宅 W2	中規模一般住宅と農家住宅が混在する住宅地域	北東 市道 4.5m	水道 下水	行田 2.1km	「調区」 ( 60, 200)
* (県) 5- 1	行田市 巻里山町17番2外	80,700	379	1.5:1	空地	小売店舗、駐車場等が混在する駅に近い商業地域	南東 県道 18m	水道 下水	行田 120m	商業 ( 80, 400)



基準地番号	基準地の所在及び地番並びに住居表示	基準地の1平方メートル当たりの価格(円)	基準地の地積(m <sup>2</sup> )	基準地の形状	基準地の利用の現況	基準地の周辺の土地の利用の現況	基準地の前面道路の状況	基準地についての水道、ガス供給施設及び下水道の整備の状況	基準地の鉄道その他の主要な交通施設との接近の状況	基準地に係る都市計画法その他の制限で主要なもの
(県)5-2	行田市 佐間1丁目3674番2 「佐間1-6-14」	46,100	214	1.5:1	店舗兼住宅 S3	店舗併用住宅等が建ち並ぶ路線商業地域	南西 県道	15m 水道 ガス 下水	行田市 1.5km	近商 ( 80, 200)
(県)9-1	行田市 藤原町1丁目18番1	28,800	5,586	1:1.5	倉庫 S1	中規模工場、倉庫の見られる工業地域	南西 市道	12m 水道	東行田 2km	工専 ( 60, 200)
秩父 (県)-1	秩父市 上町2丁目1162番7外 「上町2-5-16」	61,100	188	1:1	住宅 W2	中規模の一般住宅が多い 既成住宅地域	北西 市道	3.9m 水道 ガス 下水	御花畑 600m	(都) 1住居 ( 60, 200)
(県)-2	秩父市 滝の上町4081番6 「滝の上町5-21」	45,700	310	1:1.5	住宅 W2	中規模一般住宅が多い住宅地域	北西 市道	3.6m 水道 下水	大野原 1.1km	(都) 1中専 ( 60, 200)
(県)-3	秩父市 野坂町2丁目408番9 「野坂町2-6-10」	61,500	236	1:2	住宅 W2	中規模一般住宅が多い既成住宅地域	東 市道	4.5m 水道 ガス 下水	西武秩父 450m	(都) 1住居 ( 60, 200)
(県)-4	秩父市 大野原字宿西848番7	34,400	330	1:1.2	住宅 W2	一般住宅のほか店舗等が見られる郊外の住宅地域	南 市道	7.6m 水道 下水	大野原 1.6km	(都) ( 60, 200)
(県)-5	秩父市 山田字原2694番1	24,200	450	1:1	住宅 W2	一般住宅が建ち並び、畑も散在する既存の住宅地域	西 市道	4.6m 水道	大野原 2.7km	(都) ( 60, 200)
(県)-6	秩父市 寺尾字大塚3905番5	26,200	482	台形 1.2:1	住宅 W2	中小規模一般住宅、農家住宅等が混在し、周囲には畑が多い住宅地域	北東 市道	6.2m 水道	秩父 2km	(都) ( 60, 200)
(県)-7	秩父市 荒川上田野字八割1656番3	17,300	330	1:1.2	住宅 W2	中規模一般住宅が多い公共施設に近い住宅地域	南東 市道	4m 水道	武州中川 550m	「都計外」
(県)-8	秩父市 下影森字内出279番3	30,200	350	1:1.2	住宅 W2	中規模の一般住宅が多い既成の住宅地域	北西 市道	5.2m 水道 下水	影森 700m	(都) 1住居 ( 60, 200)
(県)-9	秩父市 上吉田字久形大道下2574番	9,550	588	1:1.2	住宅 W2	一般住宅、農家住宅、事業所等が混在する県道沿いの住宅地域	北 県道	12m 水道	皆野 12.1km	「都計外」
(県)-10	秩父市 吉田久長字外和戸175番2外	11,800	516	1.5:1	住宅 W2	農家住宅、作業場、農地等が混在する住宅地域	北西 市道	5m 水道	皆野 6km	「都計外」
(県)-11	秩父市 黒谷字覗キ463番1	22,500	319	1:1	住宅 LS2	一般住宅が建ち並び、畑も見られる住宅地域	東 市道	6m 水道	和銅黒谷 250m	(都) ( 60, 200)
(県)-12	秩父市 大滝字落合958番	7,300	687	台形 1.2:1	住宅 W2	農家住宅、民宿等が多い国道背後の住宅地域	南 市道 西側道	2.8m 水道	三峰口 9km	「都計外」
(県)5-1	秩父市 熊木町760番6 「熊木町20-17」	72,700	202	1:1.5	店舗兼住宅 S2	低層小売店舗等が建ち並ぶ路線商業地域	北西 国道	15m 水道 ガス 下水	御花畑 350m	(都) 近商 ( 80, 200)
(県)5-2	秩父市 宮側町6番11 「宮側町14-15」	86,900	125	1:2.5	店舗 RC4	小売店舗、飲食店等が建ち並ぶ駅前の商業地域	北東 県道	25m 水道 ガス 下水	秩父 130m	(都) 商業 ( 80, 400)
(県)5-3	秩父市 中宮地町4818番1 「中宮地町5-7」	66,400	607	1:1	店舗 S1	営業所、一般住宅、飲食店等が建ち並ぶ地域	西 国道	15m 水道 下水	秩父 1.1km	(都) 準工 ( 60, 200)
(県)9-1	秩父市 寺尾字下大峰2797番3外	14,200	3,414	1:1.5	工場	中小規模の工場のほかに資材置場等も見られる工業地域	北西 市道	7m 水道	大野原 2.8km	(都) ( 60, 200)
所沢 (県)-1	所沢市 東所沢和田1丁目16番34	175,000	101	1:1.5	住宅 W2	一般住宅、アパート、畑等が混在する地域	南 市道	6m 水道 ガス 下水	東所沢 620m	1中専 ( 60, 200)
(県)-2	所沢市 向陽町2104番81	177,000	207	1:1.5	住宅 W2	中規模の一般住宅が多い閑静な住宅地域	西 市道	5.2m 水道 ガス 下水	新所沢 900m	1低専 ( 60, 100)
(県)-3	所沢市 大字久米字吉原327番16	153,000	109	1:1.5	住宅 LS2	中小規模の一般住宅、アパート等が混在する住宅地域	南西 市道	4.5m 水道 ガス 下水	所沢 1.3km	1低専 ( 50, 80)
(県)-4	所沢市 小手指南3丁目21番2	124,000	112	1:1.5	住宅 W2	一般住宅が建ち並ぶ郊外の閑静な住宅地域	北東 市道	4.2m 水道 ガス 下水	小手指 1.7km	1低専 ( 50, 80)
(県)-5	所沢市 和ヶ原3丁目297番14	117,000	154	1:1.5	住宅 W2	中小規模の一般住宅、アパート等が混在する住宅地域	北東 私道	4m 水道 ガス 下水	狭山ヶ丘 1.3km	1低専 ( 50, 80)

基準地番号	基準地の所在及び地番並びに住居表示	基準地の1平方メートル当たりの価格(円)	基準地の地積(m <sup>2</sup> )	基準地の形状	基準地の利用の現況	基準地の周辺の土地の利用の現況	基準地の前面道路の状況	基準地についての水道、ガス供給施設及び下水道の整備の状況	基準地の鉄道その他の主要な交通施設との接近の状況	基準地に係る都市計画法その他の法令の制限で主要なもの
(県) - 6	所沢市 中富南3丁目5番5	114,000	159	1.5:1	住宅 W2	一般住宅の中に空地等が見られる区画整然とした住宅地域	南西 市道 6m	水道 ガス 下水	航空公園 3.5km	1中専 ( 60, 150)
* (県) - 7	所沢市 大字北秋津字旧安松道282番7	176,000	158	1:1.2	住宅 W2	一般住宅、アパート等が混在する住宅地域	北 市道 4m	水道 ガス 下水	所沢 770m	1低専 ( 60, 100)
(県) - 8	所沢市 花園3丁目2378番23	147,000	148	1:1.2	住宅 W2	中小規模の一般住宅の多い住宅地域	北 私道 6.2m	水道 ガス 下水	新所沢 1.2km	1中専 ( 60, 200)
(県) - 9	所沢市 大字山口字翁樹2007番6	97,000	101	1:2	住宅 W2	一般住宅の中に農地等も見られる住宅地域	北 市道 4m	水道 ガス 下水	下山口 1.3km	1低専 ( 50, 80)
(県) - 10	所沢市 北有楽町7番4 「北有楽町18-6」	224,000	181	1:2	住宅 S3	中小規模の一般住宅が建ち並ぶ住宅地域	北西 市道 4m	水道 ガス 下水	航空公園 350m	1中専 ( 60, 200)
(県) - 11	所沢市 大字荒幡字東内手64番3	124,000	121	1:1	住宅 W2	中小規模の一般住宅、共同住宅等が混在する住宅地域	南西 私道 4.2m	水道 ガス 下水	西所沢 1.4km	1低専 ( 50, 80)
(県) - 12	所沢市 大字山口字谷戸248番26	151,000	109	1:1.5	住宅 LS2	中小規模の一般住宅が建ち並ぶ住宅地域	北東 私道 4m	水道 ガス 下水	西所沢 400m	1低専 ( 60, 100)
(県) - 13	所沢市 小手指元町3丁目19番3	135,000	140	1:1.5	住宅 W2	中小規模の一般住宅が建ち並ぶ区画整然とした住宅地域	南 市道 6m	水道 ガス 下水	小手指 1.2km	1低専 ( 50, 80)
(県) - 14	所沢市 泉町1863番50	177,000	81	1:1	住宅 W2	小規模の一般住宅、アパート等が混在する住宅地域	西 市道 4m	水道 ガス 下水	新所沢 600m	1低専 ( 60, 100)
(県) - 15	所沢市 若狭4丁目2494番9	138,000	169	1:1.1	住宅 W2	中小規模の一般住宅が多く周辺に空地等が見られる住宅地域	東 私道 4m	水道 ガス 下水	狭山ヶ丘 600m	1低専 ( 60, 100)
* (県) - 16	所沢市 上新井5丁目67番26	169,000	126	1:2	住宅 W2	一般住宅のほか空地も残る区画整理済の住宅地域	北 市道 6m	水道 ガス 下水	小手指 1km	1低専 準防 ( 60, 100)
(県) - 17	所沢市 松葉町1886番119外 「松葉町27-5」	226,000	167	1:1.5	住宅 W2	中規模一般住宅、アパート等が混在する住宅地域	北東 市道 5.4m	水道 ガス 下水	新所沢 470m	1中専 ( 60, 200)
(県) - 18	所沢市 こぶし町1211番19 「こぶし町31-20」	129,000	148	1:2	住宅 W2	中小規模の一般住宅、畑地等が混在する住宅地域	東 市道 4.1m	水道 ガス 下水	所沢 2.3km	1低専 ( 50, 80)
(県) - 19	所沢市 大字上安松字中道533番35	145,000	231	1.2:1	住宅 W2	中規模の一般住宅が建ち並ぶ閑静な住宅地域	南 市道 6m	水道 ガス 下水	所沢 1.7km	1低専 ( 60, 100)
* (県) - 20	所沢市 緑町4丁目1842番10 「緑町4-37-5」	201,000	139	1:1.5	住宅 W2	中規模一般住宅が建ち並ぶ閑静な住宅地域	南 市道 5.5m	水道 ガス 下水	新所沢 650m	1中専 ( 60, 200)
(県) - 21	所沢市 小手指町4丁目17番6	217,000	159	1:1.5	住宅 W2	一般住宅のほかマンション等が見られる住宅地域	北 市道 6m	水道 ガス 下水	小手指 570m	2中専 ( 60, 200)
(県) - 22	所沢市 大字北秋津字冲上人塚739番35	219,000	100	1:1	住宅 S3	中規模一般住宅、共同住宅等が混在する住宅地域	北 私道 6m	水道 ガス 下水	所沢 500m	2中専 ( 60, 200)
(県) - 23	所沢市 大字下安松字上横道北1504番13	131,000	109	1:1.5	住宅 W2	一般住宅、作業場、農地等が混在する住宅地域	北 私道 5m	水道 ガス 下水	東所沢 1.2km	準工 ( 60, 200)
(県) - 24	所沢市 大字下富字武野908番2外	48,000	875	台形 1:2	住宅 W1	農家住宅、事務所等が見られる農地の多い住宅地域	南西 市道 4.2m	水道	新所沢 4km	「調区」 ( 60, 100)
(県) - 25	所沢市 東住吉693番13 「東住吉13-11」	220,000	161	台形 1:2	住宅 LS3	中小規模の一般住宅、マンション等が混在する既成住宅地域	北西 市道 4.2m	水道 ガス 下水	所沢 420m	1住居 ( 60, 200)
(県) 5- 1	所沢市 日吉町188番16外 「日吉町9-17」	791,000	84	1:1	店舗兼住宅 S5	大小の小売店舗、銀行等の建ち並ぶ駅前商業地域	北東 市道 6m	水道 ガス 下水	所沢 270m	商業 準防 ( 80, 400)
(県) 5- 2	所沢市 緑町1丁目12番9 「緑町1-17-10」	253,000	158	1:2.5	店舗兼住宅 S3	中小規模の店舗が建ち並ぶ商業地域	南西 県道 18m	水道 ガス 下水	新所沢 400m	近商 準防 ( 80, 200)
(県) 5- 3	所沢市 金山町1156番2 「金山町8-5」	199,000	176	台形 1:1.2	店舗兼住宅 RC3	沿道関連施設が建ち並ぶ県道沿いの路線商業地域	西 県道 16m	水道 ガス 下水	西所沢 500m	近商 ( 80, 200)

基準地番号	基準地の所在及び地番並びに住居表示	基準地の1平方メートル当たりの価格(円)	基準地の地積(m <sup>2</sup> )	基準地の形状	基準地の利用の現況	基準地の周辺の土地の利用の現況	基準地の前面道路の状況	基準地についての水道、ガス供給施設及び下水道の整備の状況	基準地の鉄道その他の主要な交通施設との接近の状況	基準地に係る都市計画法その他の法令の制限で主要なもの
* (県)5-4	所沢市 小手指町1丁目15番7	307,000	288	1:2	店舗兼住宅 S5	店舗、事務所ビル等が建ち並ぶ駅前商業地域	南東市道 16m	水道 ガス 下水	小手指 170m	商業 防火 ( 80, 300)
(県)5-5	所沢市 林3丁目553番17	154,000	651	台形 1.5:1	店舗 S1	中小規模の店舗等が建ち並ぶ路線商業地域	南西国道 背面道 25m	水道 ガス 下水	狭山ヶ丘 1.4km	準住居 ( 60, 200)
飯能 (県)-1	飯能市 大字下名栗字和田424番2	21,100	144	台形 2:1	住宅 S2	中規模一般住宅の多い既存の住宅地域	北東市道 4m	水道	飯能 16km	「都計外」 ( 60, 200)
(県)-2	飯能市 大字双柳字東原1014番7外 〔双柳南部6-2、6-3〕	78,500	132	1:2.1	住宅 W2	中小規模の一般住宅が見られる土地区画整理事業が進行中の住宅地域	北区画街路 6m	水道 下水	東飯能 1.2km	1中専 ( 60, 200)
(県)-3	飯能市 大字赤沢字中赤沢543番4	22,500	200	1:1.5	住宅 LS2	一般住宅のほか、農家住宅、作業所等が見られる住宅地域	北西市道 4.5m	水道	飯能 12km	「都計外」 ( 60, 200)
(県)-4	飯能市 山手町1397番3 「山手町23-7」	90,000	267	台形 1:1	住宅 W2	中規模の一般住宅が多い閑静な住宅地域	南市道 6m	水道 ガス 下水	飯能 1.4km	1住居 ( 60, 200)
(県)-5	飯能市 大字中山字下町445番18	75,700	116	1:1.2	住宅 W2	小規模一般住宅が建ち並ぶ住宅地域	西市道 4.2m	水道 下水	飯能 1.5km	1低専 ( 50, 80)
(県)-6	飯能市 永田台1丁目17番14	41,000	208	1:1	住宅 W2	中規模一般住宅が区画整然と建ち並ぶ丘陵地の住宅地域	南東市道 6m	水道 ガス 下水	飯能 4.8km	1低専 ( 50, 80)
(県)-7	飯能市 大字吾野字番場369番6	23,600	132	1.5:1	住宅 W2	小規模分譲地のほか一般住宅、小売店舗等がある住宅地域	南東私道 未舗装 4.2m	水道	西吾野 1.2km	「都計外」 ( 60, 200)
(県)-8	飯能市 大字下赤工字宮ノ脇451番6	28,200	141	台形 1:1	住宅 W2	中規模一般住宅が多い郊外の新興の住宅地域	南私道 4m	水道	飯能 7.9km	「都計外」 ( 60, 200)
* (県)-9	飯能市 緑町14番36	113,000	166	1:1.5	住宅 W2	一般住宅等が建ち並ぶ区画整然とした住宅地域	北市道 6m	水道 ガス 下水	東飯能 650m	1中専 ( 60, 200)
(県)-10	飯能市 大字矢風字前原279番1	80,000	196	1:2	住宅 W2	中規模の一般住宅が多い既存の住宅地域	北西市道 4.7m	水道 下水	飯能 900m	1低専 ( 50, 80)
(県)-11	飯能市 大字平戸字西ノ窪133番11	27,000	109	1:1.5	住宅 W2	一般住宅が見られる山あいの駅に近い住宅地域	西市道 4m	水道	東吾野 400m	「都計外」 ( 60, 200)
(県)-12	飯能市 大字岩沢字三ヶ谷戸335番2外	78,000	181	1:1.2	住宅 LS2	中規模一般住宅のほか作業所等も見られる住宅地域	北市道 3.5m	水道	元加治 750m	1中専 ( 60, 200)
(県)-13	飯能市 大字上名栗字中海戸2386番	13,400	171	台形 3:1	住宅 W2	中規模一般住宅と農家住宅が混在する住宅地域	北東市道 4m	水道	飯能 24km	「都計外」 ( 60, 200)
(県)-14	飯能市 大字阿須字三王塚441番38	40,600	100	台形 1:1.2	住宅 W2	中小規模の一般住宅が建ち並び、寺社等もある住宅地域	南東市道 4m	水道 下水	飯能 2.7km	「調区」 ( 60, 200)
(県)5-1	飯能市 仲町(元原町分)35番7 「仲町6-11」	139,000	201	1:2.5	店舗兼住宅 W2	低層の小売店舗が多い既存の商業地域	南西市道 6.8m	水道 ガス 下水	飯能 350m	商業 ( 80, 400)
* (県)5-2	飯能市 仲町197番6 「仲町10-3」	272,000	150	台形 1:1.2	店舗 RC5F1B	中層店舗ビル、銀行等が建ち並ぶ駅前の商業地域	東県道 15m	水道 ガス 下水	飯能 80m	商業 ( 80, 400)
加須 (県)-1	加須市 不動岡3丁目37番4	33,800	181	1:1.2	住宅 W2	中規模一般住宅が多い区画整然とした住宅地域	南市道 6m	水道 下水	加須 2.4km	1中専 ( 60, 150)
(県)-2	加須市 久下2丁目32番8	43,000	161	1:1.2	住宅 W2	低層一般住宅の中に農地や空地も見られる住宅地域	北市道 6m	水道 下水	加須 2km	1低専 ( 50, 80)
(県)-3	加須市 花崎北3丁目3番6	56,700	224	1:1.5	住宅 W2	中規模の一般住宅が建ち並ぶ区画整然とした閑静な住宅地域	北東市道 6m	水道 ガス 下水	花崎 900m	1中専 ( 60, 200)
(県)-4	加須市 南町54番25 「南町8-30」	47,500	105	1:1.5	住宅 W2	小規模一般住宅のほかにアパート等が見られる住宅地域	南西市道 5.4m	水道 ガス 下水	加須 700m	1中専 ( 60, 150)
(県)-5	加須市 川口1丁目14番17	35,900	115	1:1.5	住宅 W2	一般住宅のほかに空地が見られる区画整理済の新興住宅地域	南西市道 6m	水道 ガス	鷺宮 2.2km	1低専 ( 50, 80)

基準地番号	基準地の所在及び地番並びに住居表示	基準地の1平方メートル当たりの価格(円)	基準地の地積(m <sup>2</sup> )	基準地の形状	基準地の利用の現況	基準地の周辺の土地利用の現況	基準地の前面道路の状況	基準地についての水道、ガス供給施設及び下水道の整備の状況	基準地の鉄道その他の主要な交通施設との接近の状況	基準地に係る都市計画法その他の法令の制限で主要なもの
* (県) - 6	加須市 諏訪2丁目2番15 「諏訪2-2-23」	49,000	184	1:2	住宅 W2	一般住宅等が建ち並ぶ区画整理済の住宅地域	南西 市道 6m	水道 下水道	加須 850m	1中専 ( 60, 150)
(県) - 7	加須市 外川458番3	29,800	165	1:2	住宅 LS2	一般住宅の中に空地等が見られる区画整理済の住宅地域	北東 市道 6m	水道 下水道	加須 2.6km	1低専 ( 50, 80)
(県) - 8	加須市 柳生字中通2151番3	18,200	227	1:2	住宅 W2	中規模一般住宅の中に空地等が見られる住宅地域	東 市道 5m	水道	柳生 500m	(都) ( 60, 200)
(県) - 9	加須市 旗井字稲荷木1699番65	39,500	137	1:1	住宅 LS2	一般住宅が建ち並ぶ区画整然とした住宅地域	南西 市道 6m	水道 下水道	栗橋 950m	1中専 ( 60, 150)
(県) - 10	加須市 陽光台2丁目843番148	36,400	163	1:1.5	住宅 W2	中規模住宅が建ち並ぶ区画整然とした住宅地域	北東 市道 6m	水道 ガス 下水道	新古河 650m	(都) ( 60, 200)
(県) - 11	加須市 多門寺字本田113番2外	15,600	491	台形 1:1.2	住宅 W2	一般住宅のほかに農地が見られる住宅地域	南東 市道 5.2m	水道	花崎 2.7km	「調区」 ( 60, 200)
(県) - 12	加須市 正能字弁天394番1	22,500	301	1:2	住宅 W2	一般住宅と農家住宅が混在する住宅地域	西 市道 5.9m	水道	加須 2.5km	「調区」 ( 60, 200)
(県) - 13	加須市 細間字萩原288番4	11,300	499	1:1.5	住宅 W2	県営住宅、一般住宅、農地等が混在する地域	北 市道 5.3m	水道	栗橋 5.1km	「調区」 ( 60, 200)
(県) 5- 1	加須市 大門町536番3外 「大門町5-21」	49,900	1,340	不整形 2:1	店舗 S1	中規模な小売店舗、営業所が見られる路線商業地域	北東 国道 16m	水道 下水道	加須 900m	近商 ( 80, 200)
(県) 5- 2	加須市 中央1丁目505番5 「中央1-7-55」	76,000	92	1:1.5	店舗兼住宅 S3	店舗、事務所ビルが建ち並ぶ駅前通りの商業地域	南東 県道 18m	水道 下水道	加須 180m	商業 ( 80, 400)
(県) 9- 1	加須市 南篠崎1丁目2番3	31,600	12,136	1:1.5	工場	大規模工場が建ち並ぶ街区整然とした工業団地	北 市道 16m 三方路	水道	花崎 1.5km	工専 ( 60, 200)
(県) 9- 2	加須市 新利根1丁目9番3外	23,000	13,442	台形 1:1.5	工場	中規模工場が建ち並ぶ区画整然とした工業地域	西 市道 16m 三方路	水道	栗橋 6km	工業 ( 60, 200)
(県) 9- 3	加須市 芋荃字芋郷1248番1外	39,400	19,641	2:1	倉庫 S3	中規模の物流施設等が増えつつある工業地域	南西 市道 12.5m	水道	加須 5.3km	「調区」 準防 ( 60, 200)
本庄 (県) - 1	本庄市 児玉町高柳字間ノ田534番5	9,800	417	1:1	住宅 W2	一般住宅、農家住宅、農地等が混在する緩傾斜地の住宅地域	南 市道 6m	水道	児玉 3.4km	(都) ( 60, 200)
(県) - 2	本庄市 万年寺2丁目2番3 「万年寺2-2-20」	38,300	194	1:1.2	住宅 W2	一般住宅等が建ち並びつつある土地区画整理事業施行済の住宅地域	北 市道 6m	水道 ガス 下水道	神保原 1.7km	1低専 ( 50, 80)
(県) - 3	本庄市 本庄4丁目1091番32 「本庄4-8-36」	48,400	165	1:1.5	住宅 LS2	中規模一般住宅が建ち並ぶ閑静な新興住宅地域	南 市道 6m	水道 ガス 下水道	本庄 1.3km	2中専 ( 60, 200)
(県) - 4	本庄市 前原1丁目1909番8 「前原1-12-9」	56,100	231	台形 1:1.5	住宅 LS2	一般住宅、店舗、アパート等が混在する地域	南西 市道 7.8m	水道 ガス 下水道	本庄 1km	1住居 ( 60, 200)
(県) - 5	本庄市 四季の里2丁目570番215 「四季の里2-15-13」	53,900	198	1:1.2	住宅 LS2	中規模一般住宅が建ち並ぶ区画整然とした住宅地域	南 市道 6m	水道 ガス 下水道	本庄 1.8km	1低専 ( 50, 80)
* (県) - 6	本庄市 緑1丁目2891番 「緑1-9-7」	66,700	215	1:1.5	住宅 LS2	一般住宅等が多い区画整然とした住宅地域	南 市道 6m	水道 ガス 下水道	本庄 1.3km	1低専 ( 50, 80)
(県) - 7	本庄市 児玉町太駄字沢戸口905番外	5,850	959	1:1.5	住宅 W2	農家住宅、一般住宅、店舗が混在する山間の住宅地域	東 市道 6.5m 北側道	水道	児玉 10.7km	「都計外」
(県) - 8	本庄市 児玉町児玉字町後南306番4	21,100	464	1.5:1	住宅 W2	中規模一般住宅の中に空地等も見られる住宅地域	西 市道 6.1m	水道	児玉 900m	(都) 1住居 ( 60, 200)
(県) - 9	本庄市 早稲田の杜4丁目16番4 「早稲田の杜4-16-7」	60,900	209	1:1.5	住宅 W2	一般住宅等が増えつつある区画整理済の住宅地域	北 市道 6m	水道 ガス 下水道	本庄 1.6km	1低専 ( 50, 80)
(県) - 10	本庄市 小島南3丁目2068番3 「小島南3-10-17」	38,100	198	1:1.5	住宅 W2	中小規模一般住宅のほかアパート等が混在する既成住宅地域	南東 市道 4m	水道 ガス 下水道	本庄 2.6km	準工 ( 60, 200)

基準地番号	基準地の所在及び地番並びに住居表示	基準地の1平方メートル当たりの価格(円)	基準地の地積(m <sup>2</sup> )	基準地の形状	基準地の利用の現況	基準地の周辺の土地の利用の現況	基準地の前面道路の状況	基準地についての水道、ガス供給施設及び下水道の整備の状況	基準地の鉄道その他の主要な交通施設との接近の状況	基準地に係る都市計画法その他の法令の制限で主要なもの
(県) - 11	本庄市 児玉町児玉字大天白1694番6	18,400	150	1:1.5	住宅 W2	中小工場及び一般住宅が混在し、空地も残る住宅地域	南 市道 6m	水道	児玉 1.4km	(都) 準工 ( 60, 200)
(県) - 12	本庄市 今井字北廓1101番1	14,200	606	1:1	住宅 LS2	農家住宅と一般住宅が混在し、畑も多い住宅地域	北 市道 5m	水道	本庄 3.6km	「調区」 ( 60, 100)
(県) 5- 1	本庄市 銀座3丁目3108番26 「銀座3-5-20」	116,000	231	1:2	事務所 RC3	中高層の事務所、小売店舗等が建ち並ぶ駅前商業地域	東 県道 15m	水道 ガス 下水	本庄 近接	商業 準防 ( 80, 400)
(県) 5- 2	本庄市 栄3丁目565番1 「栄3-2-10」	53,000	550	台形 1.2:1	店舗、事務所兼共同住宅 S2	店舗、事務所、住宅等が混在する路線商業地域	南 県道 16m	水道 ガス 下水	本庄 2km	準工 ( 60, 200)
(県) 5- 3	本庄市 児玉町児玉字外並木2497番3	28,800	176	台形 1:2	店舗兼住宅 W2	小売店舗、事業所等が建ち並ぶ駅前通りの商業地域	南 県道 12.6m	水道 下水	児玉 60m	(都) 商業 ( 80, 400)
(県) 5- 4	本庄市 早稲田の杜3丁目1番3外 「早稲田の杜3-1-45」	71,100	2,417	台形 1:1.5	店舗 LS1	空地が多い区画整理済みの路線商業地域	南東 市道 30m 背面道	水道 ガス 下水	本庄早稲田 210m	2住居 準防 ( 60, 200)
東松山 (県) - 1	東松山市 若松町1丁目1060番1 「若松町1-9-17」	67,100	217	1:1	住宅 W2	中規模一般住宅が多い既存の住宅地域	南西 市道 5.2m	水道 下水	東松山 1km	1住居 ( 60, 200)
(県) - 2	東松山市 松本町1丁目4723番46 「松本町1-8-17」	66,200	123	1:1.5	住宅 W2	小規模の一般住宅が建ち並ぶ住宅地域	北 市道 6.2m	水道 ガス 下水	東松山 950m	1住居 ( 60, 200)
(県) - 3	東松山市 大字高坂字式番町858番 (高坂駅東口第一40-8)	72,000	192	1:1.5	住宅 W2	中規模一般住宅が増えつつある土地区画整理事業が進行中の住宅地域	南 区画街路 6m	水道 下水	高坂 600m	1中専 ( 60, 200)
(県) - 4	東松山市 松葉町2丁目1284番41 「松葉町2-16-38」	61,600	172	1:2	住宅 W2	中規模の一般住宅が建ち並ぶ住宅地域	西 市道 5.2m	水道 下水	東松山 1.7km	1中専 ( 60, 200)
(県) - 5	東松山市 幸町1914番5 「幸町12-40」	66,100	204	台形 1.2:1	住宅 LS2	中規模の一般住宅等が建ち並ぶ住宅地域	北西 市道 3.2m	水道 ガス 下水	東松山 600m	1中専 ( 60, 200)
(県) - 6	東松山市 殿山町19番30	48,800	181	1.2:1	住宅 W2	中規模一般住宅等が建ち並ぶ区画整然とした住宅地域	南 市道 6m	水道 ガス	東松山 3.2km	1低専 ( 50, 80)
* (県) - 7	東松山市 弓町1丁目5434番2 「弓町1-19-5」	100,000	201	1:2	住宅 W2	中規模住宅の建ち並ぶ区画整然とした住宅地域	北 市道 4.5m	水道 ガス 下水	東松山 350m	2住居 ( 60, 200)
(県) - 8	東松山市 大字岩殿字火上場325番4	24,100	286	1.2:1	住宅 W2	農家住宅、一般住宅等が混在する住宅地域	北西 市道 5m	水道	高坂 2.1km	「調区」 ( 60, 200)
(県) - 9	東松山市 大字上唐字字東原1277番	25,700	494	台形 1.2:1	住宅 W2	一般住宅、農家住宅、農地が混在する住宅地域	東 市道 7m	水道	つきのわ 1.3km	「調区」 ( 60, 200)
* (県) 5- 1	東松山市 弓町1丁目5239番3 「弓町1-4-15」	165,000	124	1:1.5	店舗 W2	小売店舗、飲食店舗等が建ち並ぶ駅前の商業地域	西 市道 9m	水道 ガス 下水	東松山 250m	商業 ( 80, 400)
(県) 5- 2	東松山市 松葉町3丁目3693番40外 「松葉町3-7-16」	71,500	121	1:1.5	店舗兼住宅 W3	低層の店舗併用住宅、一般住宅等が混在する路線商業地域	北 市道 8m	水道	東松山 1km	近商 ( 80, 200)
(県) 9- 1	東松山市 大字新郷88番8	35,100	3,447	1:1.5	工場	中小規模の工場が建ち並ぶ工業団地	北 市道 8m 背面道	水道 下水	森林公園 1.4km	工専 ( 60, 200)
春日部 (県) - 1	春日部市 米島字原884番5	65,900	185	1:1	住宅 W2	中規模一般住宅が建ち並ぶ住宅地域	南 市道 6m	水道 ガス 下水	南桜井 730m	1低専 ( 50, 80)
(県) - 2	春日部市 大枝字池端867番5	113,000	132	1:1.5	住宅 W2	一般住宅の中に空地等が見られる住宅地域	南西 市道 4m	水道 ガス 下水	せんげん台 950m	1低専 ( 60, 100)
* (県) - 3	春日部市 本田町1丁目98番3	86,800	148	1:1	住宅 W2	一般住宅の中に空地等が見られる住宅地域	北 市道 6m	水道 ガス 下水	一ノ割 1.5km	1中専 ( 60, 200)
(県) - 4	春日部市 八丁目字前209番10	89,900	102	1:1.5	住宅 W2	在来住宅も見られる一般住宅地域	西 市道 4m	水道 ガス 下水	春日部 1.2km	1住居 ( 60, 200)
(県) - 5	春日部市 牛島字前田1500番58	75,000	109	1.2:1	住宅 W2	区画整然とした戸建住宅の建ち並ぶ住宅地域	北 市道 4.5m	水道 ガス 下水	藤の牛島 280m	1中専 ( 60, 200)

基準地番号	基準地の所在及び地番並びに住居表示	基準地の1平方メートル当たりの価格(円)	基準地の地積(m <sup>2</sup> )	基準地の形状	基準地の利用の現況	基準地の周辺の土地の利用の現況	基準地の前面道路の状況	基準地についての水道、ガス供給施設及び下水道の整備の状況	基準地の鉄道その他の主要な交通施設との接近の状況	基準地に係る都市計画法その他の法令の制限で主要なもの
* (県) - 6	春日部市 谷原2丁目10番2	130,000	130	1:1.5	住宅 W2	一般住宅等が建ち並ぶ区画整然とした住宅地域	北東市道 6m	水道 ガス 下水	春日部 1.4km	1中専 (60,200)
(県) - 7	春日部市 備後東2丁目1532番4外 「備後東2-12-10」	96,300	100	1:1.5	住宅 W2	小規模一般住宅が建ち並ぶ住宅地域	南市道 6m	水道 ガス 下水	一ノ割 930m	1低専 (60,100)
(県) - 8	春日部市 増富字鍛冶田耕地524番8	79,900	109	1.2:1	住宅 W2	一般住宅やアパートが混在し農地も見られる住宅地域	南西市道 6m	水道 ガス 下水	豊春 1.1km	1中専 (60,200)
(県) - 9	春日部市 豊町5丁目15番4	109,000	109	1:1.5	住宅 W2	一般住宅が建ち並ぶ区画整理済みの住宅地域	北西市道 6m	水道 ガス 下水	春日部 2km	1中専 (60,200)
(県) - 10	春日部市 梅田2丁目599番5 「梅田2-11-19」	81,200	132	1.5:1	住宅 W2	一般住宅の中に農地等が見られる住宅地域	東私道 6m	水道 ガス 下水	北春日部 600m	1住居 (60,200)
(県) - 11	春日部市 西金野井字谷頭1688番9	54,500	132	1:1.5	住宅 W2	一般住宅の中に空地等が見られる住宅地域	南市道 4m	水道 ガス	南桜井 1.2km	1低専 (50,80)
(県) - 12	春日部市 一ノ割2丁目200番28 「一ノ割2-5-4」	101,000	174	1:1.5	住宅 LS2	中規模一般住宅が建ち並ぶ区画整然とした閑静な住宅地域	南東市道 5m	水道 ガス 下水	一ノ割 780m	1中専 (60,200)
(県) - 13	春日部市 西金野井字風早338番220	69,300	154	1:1.5	住宅 LS2	中規模一般住宅が建ち並ぶ区画整然とした住宅地域	東市道 6.2m	水道 ガス 下水	南桜井 930m	1低専 (50,80)
(県) - 14	春日部市 上蛭田字深田耕地56番15	84,000	100	1:1.5	住宅 W2	一般住宅が建ち並ぶほか、農地が残る住宅地域	北西市道 4.5m	水道 ガス 下水	豊春 550m	1中専 (60,200)
(県) - 15	春日部市 小淵字前田223番5	75,300	103	1:1.5	住宅 W2	一般住宅、作業所等が混在する住宅地域	南市道 4.2m	水道 ガス 下水	春日部 1.8km	準工 (60,200)
(県) - 16	春日部市 内牧字上原新田3461番1	24,600	551	1:1	住宅 W1	農地の中に、農家住宅、一般住宅等が点在する住宅地域	北東市道 6.1m	水道	北春日部 3km	「調区」 (60,200)
(県) - 17	春日部市 東中野字宮前333番10	24,100	385	1.2:1	住宅 W2	農家住宅と一般住宅が見られる住宅地域	南西市道 5.2m	水道	南桜井 2.1km	「調区」 (60,200)
(県) 5- 1	春日部市 大袋字尾ヶ崎621番10外	76,500	149	1:2.5	店舗兼事務所兼共同住宅 S3	店舗や低層の混在ビルが建ち並び駐車場も見られる駅南口商店街	北市道 6m	水道 下水	南桜井 250m	近商 準防 (80,200)
(県) 5- 2	春日部市 大場字裏1050番3	133,000	196	台形 1:1.5	店舗 S4	小売店舗、銀行等が建ち並び駅前通り沿いの商業地域	南東市道 15m	水道 ガス 下水	武里 300m	商業 (80,400)
* (県) 5- 3	春日部市 中央1丁目9番4外	283,000	330	1:1.5	店舗兼事務所 RC5	小売店舗、事務所等が集積する中心的商業地域	南市道 8m	水道 ガス 下水	春日部 180m	商業 (80,400)
(県) 5- 4	春日部市 上蛭田字中通260番9外	105,000	116	1:2	事務所兼共同住宅 LS2	低層混在ビル、小売店舗等が建ち並ぶ商業地域	北東市道 10.3m	水道 ガス 下水	豊春 110m	近商 (80,200)
(県) 9- 1	春日部市 南栄町9番15外	47,800	991	1:1.5	工場	中小規模の工場、倉庫等が建ち並ぶ工業地域	北東市道 8m	水道 ガス 下水	八木崎 1.1km	工業 (60,200)
狭山 (県) - 1	狭山市 富士見2丁目6469番5 「富士見2-2-37」	129,000	165	1:2	住宅 W2	中小規模の一般住宅の中に空地等が見られる住宅地域	北西市道 4.5m	水道 ガス 下水	狭山市 1km	1住居 (60,200)
* (県) - 2	狭山市 入間川1丁目3338番4 「入間川1-23-9」	138,000	157	1:1	住宅 W2	中規模一般住宅が多い交通至便な住宅地域	南西市道 6.8m	水道 ガス 下水	狭山市 500m	2住居 (60,200)
(県) - 3	狭山市 広瀬東4丁目1733番6外 「広瀬東4-38-12」	92,000	100	台形 1:1.2	住宅 W2	一般住宅の中に空地等が見られる住宅地域	南東市道 4.2m	水道 ガス 下水	狭山市 2.5km	1住居 (60,200)
(県) - 4	狭山市 入間川字上窪1496番1	118,000	111	1.2:1	住宅 W2	小規模一般住宅の中に空地等が見られる住宅地域	北東私道 6.2m	水道 ガス 下水	狭山市 1.4km	1中専 (60,200)
(県) - 5	狭山市 入間川2丁目2168番38 「入間川2-15-16」	110,000	100	1:1.5	住宅 W2	小規模一般住宅が多い北西斜面地の住宅地域	北西市道 4.2m	水道 ガス 下水	狭山市 1km	1住居 (60,200)
(県) - 6	狭山市 狭山台2丁目16番17外	121,000	210	1:2	空地	一般住宅等が建ち並ぶ区画整然とした住宅地域	南市道 6m	水道 ガス 下水	狭山市 2.6km	1中専 (60,200)

基準地番号	基準地の所在及び地番並びに住居表示	基準地の1平方メートル当たりの価格(円)	基準地の地積(m <sup>2</sup> )	基準地の形状	基準地の利用の現況	基準地の周辺の土地の利用の現況	基準地の前面道路の状況	基準地についての水道、ガス供給施設及び下水道の整備の状況	基準地の鉄道その他の主要な交通施設との接近の状況	基準地に係る都市計画法その他の制限で主要なもの
(県) - 7	狭山市 大字南入曾字北ノ前686番47	118,000	119	1.5:1	住宅 W2	中小規模の一般住宅が建ち並ぶ住宅地域	南西市道 4.2m	水道 ガス 下水	入管 580m	1低専 ( 50, 80)
(県) - 8	狭山市 入間川字イ3144番37	113,000	136	1:1	住宅 W2	小規模一般住宅の中に空地等が見られる住宅地域	北私道 4m	水道 ガス 下水	狭山市 1.8km	準工 ( 60, 200)
(県) - 9	狭山市 大字下奥富字前田1965番1	47,000	1,195	1:1.2	住宅 W1	周囲に農地が広がるなかに農家住宅が散在する住宅地域	西市道 5m	水道	新狭山 1.4km	「調区」 ( 60, 200)
(県) - 10	狭山市 大字東三ツ木字下ノ沢74番24	112,000	154	1:1.2	住宅 W2	中規模一般住宅が建ち並ぶ区画整然とした住宅地域	北西市道 5m	水道 ガス 下水	新狭山 680m	1低専 ( 50, 80)
(県) - 11	狭山市 入間川1丁目3442番51 「入間川1-4-49」	174,000	187	1:1.5	住宅 LS2	中規模一般住宅が見られる交通至便な住宅地域	北西市道 12m	水道 ガス 下水	狭山市 480m	1住居 ( 60, 200)
(県) 5- 1	狭山市 入間川1丁目3414番1外 「入間川1-18-1」	236,000	1,240	不整形 1:1.2	店舗 RC5F1B	店舗、マンション等が建ち並ぶ駅に近い商業地域	北西市道 16m 三方路	水道 ガス 下水	狭山市 110m	商業 準防 ( 80, 400)
羽生 (県) - 1	羽生市 西5丁目35番14	35,500	215	1:2	住宅 W2	一般住宅の中に空地等が見られる区画整理済の住宅地域	西市道 5.9m	水道 下水	西羽生 150m	1住居 ( 60, 200)
* (県) - 2	羽生市 南2丁目1232番2 「南2-7-9」	46,300	171	1:2	住宅 W2	中規模一般住宅が多い区画整然とした住宅地域	南東市道 6m	水道 下水	羽生 700m	2中専 ( 60, 200)
(県) - 3	羽生市 大字下岩瀬字下岩瀬309番1外 (岩瀬76-10)	38,200	206	1:1.5	住宅 W2	一般住宅等が増えつつある区画整理中の住宅地域	北西区画街路 6m	水道 ガス 下水	羽生 1.1km	2中専 ( 60, 150)
(県) - 4	羽生市 南羽生3丁目4番13	41,500	222	1:2	住宅 W2	一般住宅が建つ中に空地等が見られる区画整理済の新興住宅地域	南西市道 6m	水道	南羽生 300m	1中専 ( 60, 150)
(県) - 5	羽生市 東3丁目10番13 「東3-10-20」	34,000	245	台形 1:1.5	住宅 W2	一般住宅の中に空地も見られる閑静な住宅地域	東市道 6m	水道 下水	羽生 1.7km	1中専 ( 60, 200)
(県) - 6	羽生市 大字上新郷字町並5988番8	18,400	178	1:2	住宅 W2	一般住宅の中に空地等も見られる郊外の住宅地域	北市道 4.1m	水道	新郷 1.3km	準工 ( 60, 200)
(県) - 7	羽生市 大字小松字大門北317番7	17,400	328	1.2:1	住宅 W2	農家住宅及び一般住宅が混在する住宅地域	南市道 10m	水道	羽生 1.8km	「調区」 ( 60, 200)
(県) 5- 1	羽生市 東7丁目11番6	40,300	485	1.5:1	店舗兼住宅 W2	店舗や事業所等が見られる路線商業地域	北市道 16m 東側道	水道 下水	羽生 1.4km	近商 ( 80, 200)
(県) 9- 1	羽生市 大沼2丁目45番	26,300	11,585	1:1.5	工場	中小規模の工場が建ち並ぶ街区整然とした工業地域	西市道 12m	水道	羽生 3.3km	工専 ( 60, 200)
鴻巣 (県) - 1	鴻巣市 大間4丁目596番28 「大間4-20-24」	86,800	105	2:1	住宅 W2	中小規模住宅のほか空地も見られる普通住宅地域	北東市道 4m	水道 ガス 下水	鴻巣 420m	2住居 ( 60, 200)
(県) - 2	鴻巣市 松原4丁目4715番26 「松原4-11-19」	80,200	192	1:1.2	住宅 W2	一般住宅が建ち並び、背後地に農地が見られる住宅地域	南西市道 4m	水道 ガス 下水	北本 1.3km	1低専 ( 50, 80)
(県) - 3	鴻巣市 稲荷町20番13 「稲荷町16-4」	78,300	162	1:1.5	住宅 W2	一般住宅、共同住宅のほか畑も見られる区画整理済みの住宅地域	北西市道 6m	水道 下水	北鴻巣 1km	1低専 ( 50, 80)
(県) - 4	鴻巣市 人形1丁目3157番4 「人形1-2-44」	80,100	127	1:1.5	住宅 W2	中小規模の一般住宅が多い、旧市街部の住宅地域	南西市道 4.2m	水道 ガス 下水	鴻巣 1.5km	1住居 ( 60, 200)
* (県) - 5	鴻巣市 本町3丁目2399番4外 「本町3-6-17」	108,000	128	1:2	住宅 W2	一般住宅中心の利便性の良い既成住宅地域	北東市道 5.5m	水道 ガス 下水	鴻巣 600m	1住居 ( 60, 200)
(県) - 6	鴻巣市 宮前字本田125番87	62,300	117	1:1.5	住宅 W2	一般住宅が建ち並ぶ農地も見られる住宅地域	北東市道 5m	水道 ガス 下水	北鴻巣 1.9km	1中専 ( 60, 150)
(県) - 7	鴻巣市 宮地2丁目1988番10外 「宮地2-5-9」	80,600	178	1:1	住宅 W2	中規模一般住宅が多く見られる既成の住宅地域	南西市道 4m	水道 ガス 下水	鴻巣 1.2km	1住居 ( 60, 200)
(県) - 8	鴻巣市 明用字巻ノ耕地40番2	60,000	164	1:1.5	住宅 LS2	一般住宅が増加しつつある新興の住宅地域	南西市道 4.2m	水道 下水	吹上 1.4km	1住居 ( 60, 200)

基準地番号	基準地の所在及び地番並びに住居表示	基準地の1平方メートル当たりの価格(円)	基準地の地積(m <sup>2</sup> )	基準地の形状	基準地の利用の現況	基準地の周辺の土地利用の現況	基準地の前面道路の状況	基準地についての水道、ガス供給施設及び下水道の整備の状況	基準地の鉄道その他の主要な交通施設との接近の状況	基準地に係る都市計画法その他の制限で主要なもの
(県) - 9	鴻巣市 鎌塚3丁目2457番1 「鎌塚3-8-17」	61,700	171	台形 1:1.2	住宅 W2	一般住宅が多く作業所等も見られる住宅地域	北西 市道 4.4m	水道 ガス 下水	吹上 900m	1住居 ( 60, 200)
(県) - 10	鴻巣市 北根字前原1720番1 (広田中央特定48-7)	31,800	330	1:1	住宅 W2	空地の多い中に一般住宅等が増えつつある区画整理中の住宅地域	南西 区画街路 未舗装 6m	水道 下水	北鴻巣 6.5km	1低専 ( 50, 100)
(県) - 11	鴻巣市 筑波2丁目34番 「筑波2-8-21」	66,000	161	1:1	住宅 LS2	中小規模一般住宅の中に農家、農地等も介在する住宅地域	南東 市道 6.2m	水道 ガス 下水	吹上 1.2km	1住居 ( 60, 200)
(県) - 12	鴻巣市 笠原字下手2481番外	16,000	885	1:1	住宅 W2	農地の多い中に農家のほか一般住宅等が介在する農家集落地域	南東 市道 5.3m 南西 側道	水道 下水	鴻巣 4.7km	「調区」 ( 60, 200)
(県) - 13	鴻巣市 広田字番場2249番1	14,400	564	台形 1.5:1	住宅 W1	農家住宅のなかに一般住宅の混在する住宅地域	東 市道 5.9m 北 側道	水道	北鴻巣 5.1km	「調区」 ( 60, 200)
(県) 5- 1	鴻巣市 栄町16番2 「栄町2-24」	127,000	403	不整形 1:2	店舗兼 共同住宅 RC4	中低層店舗、事務所が多い駅前商業地域	南東(駅前 広場)市道 背面道	水道 ガス 下水	鴻巣 駅前広場 接面	商業 ( 80, 400)
(県) 5- 2	鴻巣市 本宮町2292番11 「本宮町1-1」	106,000	207	1:2	店舗 S3	店舗、店舗兼住宅等が並ぶ県道沿いの商業地域	南西 県道 11m	水道 ガス 下水	鴻巣 470m	近商 ( 80, 200)
(県) 9- 1	鴻巣市 箕田字吉右工門3264番1	31,800	9,617	1:1	工場	中小工場、営業所のほか一部住宅の介在する工業地域	南東 市道 8m 三方路	水道 下水	北鴻巣 2.1km	工業 ( 60, 200)
(県) - 1	深谷市 境字茶塚576番3	11,900	500	1:1.5	住宅 W2	農家住宅の中に一般住宅が見られる住宅地域	南東 市道 4.2m	水道 下水	深谷 5.1km	「調区」 ( 60, 200)
(県) - 2	深谷市 上柴町東7丁目23番8外	52,800	199	1:1.2	住宅 W2	一般住宅が建ち並び畑等空地も残る区画整然とした住宅地域	北東 市道 6m	水道 ガス 下水	籠原 3.1km	1住居 ( 60, 200)
(県) - 3	深谷市 武蔵野字新田1877番1	14,300	978	不整形 1:1.5	住宅 W2	農家住宅が建ち並ぶ既成の住宅地域	南 市道 5.1m 西 側道	水道 下水	小前田 1.5km	(都) ( 60, 200)
(県) - 4	深谷市 本田字岡屋敷2020番	10,800	714	1:1.5	住宅 W2	農家住宅及び一般住宅が混在する住宅地域	北 市道 6.9m	水道 下水	武川 3.3km	「調区」 ( 60, 200)
(県) - 5	深谷市 田谷字下土腐225番4	48,100	198	1:2	住宅 LS2	中小規模の一般住宅が連たんする既成住宅地域	南 市道 5m	水道 ガス 下水	深谷 1.6km	1住居 ( 60, 200)
(県) - 6	深谷市 東方町5丁目6番13外	58,400	240	1:1.5	住宅 LS2	一般住宅の中に空地等が見られる区画整然とした住宅地域	南西 市道 6m	水道 ガス 下水	籠原 1.4km	1中専 ( 60, 200)
(県) - 7	深谷市 稲荷町1丁目339番12 「稲荷町1-6-38」	63,900	110	1:1	住宅 W2	中小規模の一般住宅、アパート、工場等が混在する既成住宅地域	北 市道 5.8m	水道 ガス 下水	深谷 900m	1住居 ( 60, 200)
(県) - 8	深谷市 上野台字台城西169番8	56,300	231	1:1.2	住宅 LS2	一般住宅の中に共同住宅等が見られる住宅地域	北西 市道 4m	水道 下水	深谷 1km	1中専 ( 60, 200)
(県) - 9	深谷市 成塚字堂前395番1	11,100	665	台形 1:2	住宅 W2	農家住宅のほか一般住宅も見られる農地に囲まれた住宅地域	北 市道 5m 東 側道	水道	深谷 4.2km	「都計外」 ( 60, 200)
(県) - 10	深谷市 東方字杉町1710番32	51,700	200	1:1	住宅 W2	中規模の一般住宅が多い区画整然とした住宅地域	北西 市道 6m	水道 下水	深谷 3.2km	1住居 ( 60, 200)
* (県) - 11	深谷市 上柴町西4丁目6番23外	66,000	166	1:1	住宅 W2	一般住宅が建ち並ぶ区画整然とした住宅地域	南西 市道 6m	水道 下水	深谷 2.1km	1中専 ( 60, 200)
(県) - 12	深谷市 西大沼字萱裏369番21	45,800	151	1:1	住宅 W2	小規模に開発された住宅地が多く見られる住宅地域	北 私道 4m	水道 ガス 下水	深谷 1.5km	1低専 ( 50, 80)
(県) - 13	深谷市 岡字内出2805番9 (岡中央26-4)	43,700	163	1:1.5	住宅 W2	中規模一般住宅のほかに空地等が多く残る区画整理中の住宅地域	東 市道 6m	水道 下水	岡部 800m	1中専 ( 60, 200)
(県) - 14	深谷市 岡字中宿3239番3外	31,700	135	1:1.2	住宅 S3	一般住宅、農家住宅、店舗等が混在する住宅地域	南西 市道 7m	水道 下水	岡部 1.5km	1住居 ( 60, 200)
(県) - 15	深谷市 小前田字北町1329番1	31,300	314	1:2.5	住宅 W2	中規模一般住宅のほかに農地も見られる駅に近い住宅地域	南 市道 8.8m	水道 下水	小前田 200m	(都) 1低専 ( 50, 80)



基準地番号	基準地の所在及び地番並びに住居表示	基準地の1平方メートル当たりの価格(円)	基準地の地積(m <sup>2</sup> )	基準地の形状	基準地の利用の現況	基準地の周辺の土地の利用の現況	基準地の前面道路の状況	基準地についての水道、ガス供給施設及び下水道の整備の状況	基準地の鉄道その他の主要な交通施設との接近の状況	基準地に係る都市計画法その他法令の制限で主要なもの
(県) - 16	深谷市 田中宇沢口前2905番2	34,200	240	1:1.2	住宅 W2	中規模一般住宅のほか農地も見られる区画整然とした住宅地域	西 市道 6m	水道 下水	武川 600m	1低専 ( 60, 100)
(県) - 17	深谷市 永田宇久保山535番1外	23,600	486	1:1.2	住宅 W2	中規模一般住宅が多く、周辺に空地も多く残る私鉄駅に近い住宅地域	北 市道 4.2m	水道 下水	永田 300m	(都) 1住居 ( 60, 200)
(県) - 18	深谷市 原郷字根岸1807番	16,200	641	1:1.2	住宅 LS2	農家住宅が建ち並ぶ市街地に近い住宅地域	西 市道 4.5m	水道	深谷 3.3km	「調区」 ( 60, 200)
(県) - 19	深谷市 岡字伊勢林1505番	12,100	726	1:1.2	住宅 W2	農家住宅が建ち並ぶ周囲に農地の多い住宅地域	西 市道 4m	水道	岡部 2.3km	「調区」 ( 60, 200)
(県) 5- 1	深谷市 西島町2丁目1番4外	125,000	139	台形 1:3	店舗兼事務所兼住宅 S4	中小規模の店舗ビル、事務所ビルが多い駅前商業地域	西(駅前広場) 市道	水道 ガス 下水	深谷 駅前広場 接面	商業 準防 ( 80, 500)
(県) 5- 2	深谷市 上柴町西4丁目2番4	85,700	1,008	1.5:1	店舗 SRC2	中規模の各種店舗が見られる路線商業地域	北東 市道 16m	水道 ガス 下水	深谷 2.2km	商業 準防 ( 80, 400)
(県) 5- 3	深谷市 岡字新田下2627番6	43,700	143	1:2	店舗兼住宅 S2	低層店舗併用住宅、銀行、一般住宅等が混在する駅前の商業地域	西 県道 13.2m	水道	岡部 160m	商業 ( 80, 400)
(県) 5- 4	深谷市 田中宇東台46番1	33,700	261	台形 1:1	店舗兼住宅 LS3	小規模な小売店舗を中心に一般住宅も見られる路線商業地域	南西 国道 8m	水道 下水	武川 190m	近商 ( 80, 200)
(県) 9- 1	深谷市 上柴町東2丁目18番2外	39,900	610	2:1	工場	中小規模の工場、倉庫、一般住宅、空地等が混在する地域	北東 市道 9m	水道 下水	籠原 2.3km	準工 ( 60, 200)
上尾 (県) - 1	上尾市 大字上宇長浪1481番23	88,300	248	1:1.2	住宅 W2	区画整然とした閑静な分譲住宅地域	南西 市道 4.5m	水道 ガス 下水	桶川 1.6km	1低専 ( 50, 80)
(県) - 2	上尾市 大字原市宇拾九番耕地3873番7	101,000	100	1:1.5	住宅 W2	畑、空地が残る新興住宅地域	南 市道 4.2m	水道 ガス 下水	原市 800m	1中専 ( 60, 200)
(県) - 3	上尾市 東町2丁目1616番4 「東町2-5-6」	96,500	167	1:1.5	住宅 W2	一般住宅が建ち並び、中層共同住宅、小工場も見られる住宅地域	北西 市道 5m	水道 ガス 下水	上尾 1.9km	1住居 ( 60, 200)
(県) - 4	上尾市 大字瓦葺字荒神前1993番3	126,000	190	1:1.5	住宅 W2	中規模一般住宅、小規模貸家住宅に畑地が介在する地域	東 市道 4.2m	水道 ガス	東大宮 750m	1低専 ( 50, 80)
(県) - 5	上尾市 向山1丁目48番3	122,000	161	1.2:1	住宅 W2	中規模一般住宅が多い区画整理済の住宅地域	南西 市道 6.2m	水道 ガス 下水	上尾 2.1km	1低専 ( 50, 100)
* (県) - 6	上尾市 浅間台3丁目33番11	120,000	210	1:2	住宅 W2	中規模一般住宅が建ち並ぶ区画整理済の住宅地域	南東 市道 6m	水道 ガス 下水	北上尾 1.5km	1低専 ( 60, 100)
* (県) - 7	上尾市 上町1丁目70番246 「上町1-10-13」	157,000	200	1:2	住宅 W2	中規模一般住宅が建ち並ぶ環境の良い住宅地域	北西 市道 5.8m	水道 ガス 下水	上尾 580m	2住居 ( 60, 200)
(県) - 8	上尾市 愛宕1丁目52番18 「愛宕1-7-15」	134,000	156	1.5:1	住宅 W2	中小規模の一般住宅が多くアパートも見られる住宅地域	北東 市道 4m	水道 下水	上尾 900m	2住居 ( 60, 200)
(県) - 9	上尾市 大字上尾下宇陣屋699番22	98,200	128	1:1.5	住宅 W2	小規模の一般住宅が多く、アパートや駐車場も見られる住宅地域	南東 市道 4.7m	水道 ガス 下水	原市 800m	1住居 ( 60, 200)
(県) - 10	上尾市 大字巻丁目宇東原179番11	93,000	107	1:1	住宅 W2	一般住宅のほか共同住宅等が見られる住宅地域	南東 市道 4.2m	水道	上尾 2.5km	1低専 ( 50, 100)
(県) - 11	上尾市 井戸木4丁目36番14外	105,000	199	1.2:1	住宅 W2	中規模の一般住宅が建ち並ぶ区画整理済の住宅地域	南東 市道 6m	水道 ガス 下水	桶川 1.7km	1低専 ( 50, 100)
(県) - 12	上尾市 中妻2丁目10番2	136,000	185	1:1.5	住宅 W2	中規模一般住宅が多い区画整理済の住宅地域	北東 市道 6m	水道 ガス 下水	北上尾 600m	1低専 ( 60, 100)
(県) - 13	上尾市 緑丘5丁目11番10 「緑丘5-11-10」	111,000	158	1:1.5	住宅 W2	中規模の一般住宅の多い区画整理済の住宅地域	北西 市道 4m	水道 ガス 下水	北上尾 1.1km	1低専 ( 60, 100)
(県) - 14	上尾市 中分1丁目17番14	106,000	177	1:1	住宅 W2	中規模一般住宅の多い区画整理済の住宅地域	南 市道 6m	水道 ガス 下水	上尾 3.3km	1低専 ( 50, 100)

基準地番号	基準地の所在及び地番並びに住居表示	基準地の1平方メートル当たりの価格(円)	基準地の地積(m <sup>2</sup> )	基準地の形状	基準地の利用の現況	基準地の周辺の土地の利用の現況	基準地の前面道路の状況	基準地についての水道、ガス供給施設及び下水道の整備の状況	基準地の鉄道その他の主要な交通施設との接近の状況	基準地に係る都市計画法その他の法令の制限で主要なもの
(県) - 15	上尾市 弁財2丁目47番5外 「弁財2-7-12」	121,000	176	1:1	住宅 W2	中小規模一般住宅が多くアパートも見られる住宅地域	北西 市道 4m	水道 ガス 下水	上尾 1.5km	1低専 ( 50, 80)
(県) - 16	上尾市 今泉1丁目11番11	122,000	106	1:1	住宅 W2	中小規模の一般住宅が多い分譲住宅地域	南東 市道 4.2m	水道 ガス 下水	上尾 1.6km	1低専 ( 50, 100)
(県) - 17	上尾市 大字上字宮下588番33	91,000	125	1.2:1	住宅 W2	一般住宅の中に駐車場等が見られる住宅地域	南東 市道 4.5m	水道	北上尾 1.8km	1低専 ( 50, 80)
(県) - 18	上尾市 菅谷2丁目45番	24,800	1,071	1.2:1	住宅 W2	畑が多い中に、一般住宅、農家住宅等が混在する住宅地域	南西 市道 6m 南東 側道	水道	北上尾 2.6km	「調区」 ( 50, 100)
* (県) 5- 1	上尾市 仲町1丁目246番13外 「仲町1-8-26」	206,000	319	1:1	店舗兼事務所 RC3	中層店舗ビルが多い駅に近い県道沿いの商業地域	南西 県道 16m	水道 ガス 下水	上尾 400m	商業 準防 ( 80, 400)
(県) 5- 2	上尾市 谷津2丁目123番19 「谷津2-1-50-33」	385,000	118	1:1.5	店舗兼事務所 SRC3F1B	中層店舗、事務所等が連たんする駅に近い商店街	北東 市道 8.1m	水道 ガス 下水	上尾 80m	商業 防火 ( 80, 400)
(県) 5- 3	上尾市 宮本町352番1 「宮本町4-18」	394,000	273	1:1.2	店舗兼住宅 S3	中層の店舗兼事務所が多い駅至近の商業地	南西 県道 21m	水道 ガス 下水	上尾 100m	商業 防火 ( 80, 400)
(県) 9- 1	上尾市 大字領家字山下1152番33外	36,000	2,019	1:1.5	工場	中小規模の工場が多い工業地域	北西 市道 6m	水道 ガス	上尾 4.6km	工専 ( 60, 200)
草加 (県) - 1	草加市 稲荷3丁目9番17 「稲荷3-9-25」	121,000	167	1:2	住宅 LS2	中規模一般住宅が多い区画整理済の住宅地域	東 市道 6m	水道 下水	草加 2km	1中専 ( 60, 200)
* (県) - 2	草加市 栄町3丁目987番16 「栄町3-11-4」	169,000	240	1:1.2	住宅 W2	中規模一般住宅が多い閑静な住宅地域	西 市道 5.5m	水道 ガス 下水	松原団地 550m	2住居 ( 60, 200)
(県) - 3	草加市 氷川町581番3外	147,000	115	1:1	住宅 W2	小規模住宅、アパート等が混在する住宅地域	東 市道 5.3m	水道 ガス 下水	草加 1.3km	1中専 ( 60, 200)
(県) - 4	草加市 金明町字沼田839番6	125,000	143	1:1	住宅 W2	小規模住宅の中にアパート等も見られる住宅地域	西 市道 4m	水道 ガス 下水	新田 900m	1中専 ( 60, 200)
(県) - 5	草加市 長栄町字西199番62 (新田西部188街区9)	111,000	178	1:1.2	住宅 W2	中規模一般住宅が建ち並び整然とした住宅地域	東 市道 6.5m	水道 ガス 下水	新田 2.2km	1低専 ( 60, 150)
(県) - 6	草加市 花栗3丁目808番12 「花栗3-23-40」	114,000	132	1:1	住宅 W2	一般住宅の中にマンションが見られる住宅地域	東 市道 6m	水道 ガス 下水	松原団地 1.3km	1中専 ( 60, 200)
(県) - 7	草加市 松原5丁目1560番4外 「松原5-11-7」	147,000	123	1:2	住宅 W2	小規模の一般住宅、アパート等が混在する住宅地域	南 市道 4m	水道 ガス 下水	松原団地 850m	1中専 ( 60, 200)
(県) - 8	草加市 谷塚1丁目79番13 「谷塚1-14-8」	164,000	105	1:1.2	住宅 W2	中小規模の一般住宅が多い利便性の良い住宅地域	西 市道 4m	水道 ガス 下水	谷塚 400m	1住居 ( 60, 200)
(県) - 9	草加市 青柳8丁目2509番4 「青柳8-26-24」	95,500	102	1:1.5	住宅 W2	一般住宅の外に小工場、倉庫も見られる住宅地域	東 市道 4m	水道 ガス 下水	新田 2.8km	1中専 ( 60, 200)
(県) - 10	草加市 八幡町字曾根527番4	128,000	138	1:2	住宅 W2	一般住宅、アパート等が混在する住宅地域	東 市道 4m	水道 ガス 下水	新田 1km	1住居 ( 60, 200)
(県) - 11	草加市 弁天5丁目320番76 「弁天5-24-17」	113,000	180	1:1.2	住宅 W2	中小規模の一般住宅等が建ち並ぶ住宅地域	東 市道 6m	水道 ガス 下水	松原団地 1.9km	1住居 ( 60, 200)
(県) - 12	草加市 瀬崎4丁目1338番7 「瀬崎4-17-5」	134,000	119	台形 1:2	住宅 W2	一般住宅等が建ち並ぶ区画整理済の住宅地域	東 市道 6m	水道 ガス 下水	谷塚 1.3km	1住居 ( 60, 200)
* (県) - 13	草加市 谷塚町字谷際1446番38	150,000	100	1.2:1	住宅 W2	中小規模一般住宅が多く見られる住宅地域	南西 市道 6m	水道 ガス 下水	谷塚 600m	1中専 ( 60, 200)
(県) - 14	草加市 西町371番4	114,000	100	2:1	住宅 W2	小規模住宅、アパート等が混在する住宅地域	東 市道 4m	水道 ガス 下水	草加 1.6km	1中専 ( 60, 200)
(県) - 15	草加市 西町447番2	149,000	123	1:1.5	住宅 W2	小規模の一般住宅が建ち並ぶ住宅地域	南 市道 5.3m	水道 ガス 下水	草加 950m	1中専 ( 60, 200)

基準地番号	基準地の所在及び地番並びに住居表示	基準地の1平方メートル当たりの価格(円)	基準地の地積(m <sup>2</sup> )	基準地の形状	基準地の利用の現況	基準地の周辺の土地の利用の現況	基準地の前面道路の状況	基準地についての水道、ガス供給施設及び下水道の整備の状況	基準地の鉄道その他の主要な交通施設との接近の状況	基準地に係る都市計画法その他の法令の制限で主要なもの
(県) - 16	草加市 中央1丁目141番10 「中央1-5-6」	158,000	165	1:1.5	住宅 LS3	中規模一般住宅のほかアパートも見られる住宅地域	西 市道 4m	水道 ガス 下水	草加 950m	2中専 ( 60, 200)
(県) - 17	草加市 谷塚仲町字沼田82番2	115,000	106	1.5:1	住宅 W2	小規模住宅、アパートのほか畑等が見られる郊外の住宅地域	南西 市道 4m	水道 ガス 下水	谷塚 1.2km	1住居 ( 60, 200)
(県) 5- 1	草加市 金明町字道下415番1	183,000	472	1:1.5	店舗 RC3	小売店舗、銀行等の建ち並ぶ路線商業地域	南 県道 11.6m	水道 ガス	新田 200m	近商 ( 80, 200)
(県) 5- 2	草加市 氷川町2143番17外	216,000	146	1:1.2	店舗兼共同住宅 S5	小規模店舗、事務所ビル、共同住宅等が建ち並ぶ商業地域	東 市道 10m	水道 ガス 下水	草加 340m	商業 ( 80, 400)
(県) 5- 3	草加市 栄町2丁目1028番1外 「栄町2-11-12」	284,000	437	1:1.2	店舗 S2	小売店舗、飲食店、銀行等が建ち並ぶ駅前商業地域	北 県道 16m 背面道	水道 ガス 下水	松原団地 90m	商業 ( 80, 400)
(県) 5- 4	草加市 栄町1丁目691番3外 「栄町1-8-12」	142,000	853	1:1	店舗兼共同住宅 RC5	大規模共同住宅、ロードサイド店舗が混在する県道沿いの地域	東 県道 14m	水道 ガス 下水	松原団地 950m	準工 ( 60, 200)
(県) 9- 1	草加市 青柳1丁目4654番7外 「青柳1-6-34」	84,300	4,161	1:2	倉庫 S2	中規模の工場、倉庫が整然とした内陸型の流通業務地域	東 市道 16m	水道 ガス 下水	松原団地 3km	工専 ( 60, 200)
(県) - 1	越谷市 蒲生3丁目1173番8 「蒲生3-11-6」	118,000	96	1.5:1	住宅 LS2	小規模住宅とアパート等が混在する住宅地域	南東 市道 4m	水道 ガス 下水	蒲生 1.2km	1中専 ( 60, 200)
(県) - 2	越谷市 千間台西6丁目15番11	122,000	140	1.2:1	住宅 W2	中規模の一般住宅が多い区画整然とした住宅地域	南 市道 6m	水道 ガス 下水	せんげん台 1.7km	1中専 ( 60, 200)
(県) - 3	越谷市 大字大林字海道西356番32	106,000	180	1:1.2	住宅 LS2	中小規模の一般住宅等が建ち並ぶ住宅地域	西 市道 4m	水道 ガス 下水	大袋 1.3km	1低専 ( 60, 100)
(県) - 4	越谷市 南越谷5丁目6番41外	192,000	132	1:1	住宅 W2	中規模一般住宅が多い区画整然とした住宅地域	南 市道 6m	水道 ガス 下水	新越谷 600m	1中専 ( 60, 200)
(県) - 5	越谷市 東大沢2丁目17番3	111,000	112	1.2:1	住宅 W2	中小規模一般住宅のほか、空地が見られる住宅地域	北西 市道 6m	水道 ガス 下水	北越谷 1.8km	1中専 ( 60, 150)
(県) - 6	越谷市 東越谷2丁目8番13	149,000	194	1.2:1	住宅 W2	中規模一般住宅、アパート等が混在する住宅地域	東 市道 6m	水道 ガス 下水	越谷 1.2km	1中専 ( 60, 200)
(県) - 7	越谷市 赤山町3丁目44番10	140,000	100	1.2:1	住宅 W2	小規模一般住宅の中に、アパート等が見られる住宅地域	北東 市道 4m	水道 ガス 下水	越谷 900m	1低専 ( 60, 100)
(県) - 8	越谷市 瓦曽根1丁目101番8外 「瓦曽根1-12-17」	128,000	110	1.5:1	住宅 W2	小規模な一般住宅、マンションの多い住宅地域	東 市道 7.9m	水道 ガス 下水	越谷 1km	1低専 ( 60, 100)
(県) - 9	越谷市 大字船渡字堀向367番50	107,000	106	1:1.2	住宅 W2	一般住宅が建ち並ぶ区画整然とした住宅地域	南西 市道 6m	水道 ガス 下水	せんげん台 1.7km	1住居 ( 60, 200)
(県) - 10	越谷市 大字上間久里字築堤63番26	116,000	120	1:1	住宅 W2	中小規模の一般住宅の多い分譲住宅地域	南西 市道 4m	水道 ガス 下水	大袋 1km	1低専 ( 60, 100)
(県) - 11	越谷市 千間台西2丁目20番2	146,000	148	1:1.2	住宅 W2	中規模一般住宅が多い区画整然とした住宅地域	北西 市道 6m	水道 ガス 下水	せんげん台 850m	1中専 ( 60, 200)
(県) - 12	越谷市 蒲生南町9番8 「蒲生南町9-16」	127,000	151	1:2	住宅 W2	一般住宅の外にマンション等が混在する住宅地域	南西 市道 6m	水道 ガス 下水	新田 950m	1中専 ( 60, 200)
(県) - 13	越谷市 南越谷3丁目1024番38 「南越谷3-13-19」	200,000	246	1:1.5	住宅 W2	中規模の一般住宅が区画整然と建ち並ぶ住宅地域	西 市道 6m	水道 ガス 下水	新越谷 350m	1中専 ( 60, 200)
(県) - 14	越谷市 宮本町3丁目57番7	128,000	102	1:1.5	住宅 W2	小規模の戸建住宅が多い一般住宅地域	南西 市道 6m	水道 ガス 下水	越谷 900m	1低専 ( 60, 100)
(県) - 15	越谷市 北越谷3丁目14番14外 「北越谷3-14-14」	132,000	143	1:1	住宅 W2	一般住宅等が建ち並ぶ区画整然とした住宅地域	北 市道 6m	水道 ガス 下水	北越谷 700m	1中専 ( 60, 200)
(県) - 16	越谷市 大字南荻島字出津3313番6	103,000	124	1:2	住宅 W2	一般住宅、アパート等が多く、空地も見られる住宅地域	北 市道 6m	水道 ガス 下水	北越谷 900m	1低専 ( 50, 100)

基準地番号	基準地の所在及び地番並びに住居表示	基準地の1平方メートル当たりの価格(円)	基準地の地積(m <sup>2</sup> )	基準地の形状	基準地の利用の現況	基準地の周辺の土地の利用の現況	基準地の前面道路の状況	基準地についての水道、ガス供給施設及び下水道の整備の状況	基準地の鉄道その他の主要な交通施設との接近の状況	基準地に係る都市計画法その他の法令の制限で主要なもの
(県) - 17	越谷市 大字弥十郎字表沼722番6	100,000	103	1.5:1	住宅 W2	小規模一般住宅の他、アパートも見られる住宅地域	北 市道 5m	水道 ガス 下水	大袋 1.5km	1中専 ( 60, 200)
(県) - 18	越谷市 宮前1丁目7番5	119,000	115	1.2:1	住宅 W2	一般住宅を中心にアパート等も見られる区画整然とした住宅地域	北 市道 6m	水道 ガス 下水	北越谷 1.7km	1中専 ( 60, 200)
(県) - 19	越谷市 七左町2丁目240番8 (七左第一49-2)	162,000	160	1:1.2	住宅 LS2	中規模一般住宅が多い区画整理中の住宅地域	北西 市道 6m	水道 ガス 下水	新越谷 900m	1中専 ( 60, 200)
(県) - 20	越谷市 大字大道字房田803番1 (西大袋24-5)	90,000	151	1:1.5	住宅 W2	中規模一般住宅等が見られる区画整理中の住宅地域	北 市道 6m	水道 ガス 下水	せんげん 台 2.2km	1中専 ( 60, 150)
(県) - 21	越谷市 大字増林字境地垣根添2666番1	41,300	459	1:2	住宅 W2	農家住宅等が建ち並ぶ中に農地も多く見られる住宅地域	南西 市道 6m	水道	越谷 4km	「調区」 ( 60, 200)
(県) - 22	越谷市 花田5丁目15番13	110,000	118	1:1.2	住宅 LS2	一般住宅、アパートが多い区画整理済みの住宅地域	北西 市道 6m	水道 ガス 下水	越谷 2.6km	1中専 ( 60, 100)
(県) 5- 1	越谷市 弥生町655番2 「弥生町14-20」	507,000	278	1:1.5	事務所 RC6	中層の事務所ビル、銀行等が建ち並ぶ駅前商業地域	北 市道 18m	水道 ガス 下水	越谷 100m	商業 ( 80, 400)
(県) 5- 2	越谷市 南越谷1丁目20番10外	429,000	998	1.2:1	店舗兼事務所 SRC8	中高層の事務所ビルが建ち並ぶ商業地域	南 市道 20m	水道 ガス 下水	新越谷 200m	商業 ( 80, 400)
(県) 5- 3	越谷市 蒲生旭町2372番4 「蒲生旭町1-49」	160,000	181	1:2	店舗兼住宅 W2	小規模の小売店舗が連たんとする近隣の商業地域	南 市道 7.3m	水道 ガス 下水	蒲生 600m	近商 ( 80, 200)
(県) 5- 4	越谷市 北越谷2丁目42番11 「北越谷2-42-18」	228,000	256	1:3	店舗兼事務所 S5	店舗、事務所ビル等が建ち並ぶ駅前商業地域	北(駅前 広場)市道	水道 ガス 下水	北越谷 駅前広場 接面	商業 ( 80, 400)
* (県) 5- 5	越谷市 千間台西1丁目10番11外	231,000	529	1:1	店舗 S3	中小規模の店舗、銀行等の見られる商業地域	南 市道 20m	水道 ガス 下水	せんげん 台 200m	商業 ( 80, 400)
(県) 5- 6	越谷市 大字大里字堀西553番1外	117,000	1,837	台形 1:1	店舗 S1	中規模の沿道店舗、工場が建ち並ぶ路線商業地域	西 県道 背面道 12m	水道 ガス 下水	大袋 700m	準工 ( 60, 200)
(県) - 1	蕨市 塚越5丁目26番14 「塚越5-34-11」	248,000	168	1:1.2	住宅 LS2	一般住宅、アパート等が混在する住宅地域	東 市道 8m	水道 ガス 下水	西川口 750m	1中専 準防 ( 60, 200)
(県) - 2	蕨市 錦町2丁目543番2 「錦町2-9-23」	194,000	165	1:2	住宅 W2	中小規模の一般住宅、アパート等の混在する住宅地域	東 市道 7m	水道 ガス 下水	戸田 1.2km	1住居 準防 ( 60, 200)
(県) - 3	蕨市 南町2丁目6500番8 「南町2-25-5」	231,000	148	1:1.5	住宅 W2	一般住宅、アパート等が混在する住宅地域	北東 市道 9.5m	水道 ガス 下水	西川口 1km	1中専 準防 ( 60, 200)
(県) 5- 1	蕨市 塚越1丁目3番23 「塚越1-3-2」	542,000	199	1:2	店舗、事務所 兼住宅 RC6	中層の店舗、銀行等が建ち並ぶ駅前の商業地域	北西 市道 18m	水道 ガス 下水	蕨 60m	商業 準防 ( 80, 400)
* (県) - 1	戸田市 上戸田2丁目30番8 「上戸田2-30-14」	233,000	189	1:2	住宅 LS3	住宅、アパート等が混在する住宅地域	北 市道 6m	水道 ガス 下水	戸田 1km	2中専 準防 ( 60, 200)
(県) - 2	戸田市 本町2丁目1957番5 「本町2-16-23」	258,000	156	1:1.5	住宅 W2	一般住宅、アパート等のほか、空地も見られる住宅地域	北 市道 5.5m	水道 ガス 下水	戸田公園 300m	1住居 準防 ( 60, 200)
(県) - 3	戸田市 笹目2丁目12番20	200,000	99	1.2:1	住宅 W2	一般住宅の中にアパートが混在する区画整然とした住宅地域	南 市道 6m	水道 下水	戸田 1.5km	1中専 準防 ( 60, 200)
(県) - 4	戸田市 笹目6丁目7番9	162,000	165	1:1.2	住宅 LS2	中小規模の一般住宅が多い住宅地域	北西 市道 6m	水道 下水	戸田 2.6km	1住居 準防 ( 60, 200)
(県) - 5	戸田市 下戸田2丁目18番14 「下戸田2-18-9」	216,000	134	1:1.5	住宅 W3	一般住宅の中にアパート等も見られる住宅地域	北西 市道 6m	水道 ガス 下水	戸田公園 1.2km	1住居 準防 ( 60, 200)
(県) - 6	戸田市 本町1丁目1397番3 「本町1-22-19」	288,000	122	1.2:1	住宅 S3	一般住宅、マンション、アパート等が建ち並ぶ住宅地域	北 市道 5.5m	水道 ガス 下水	戸田公園 480m	2中専 準防 ( 60, 200)
(県) 5- 1	戸田市 下前1丁目130番1 「下前1-9-25」	254,000	178	1:2	店舗兼住宅 S3	中低層の店舗併用住宅等が建ち並ぶ路線商業地域	北 市道 16m	水道 ガス 下水	戸田公園 1km	近商 準防 ( 80, 300)

基準地番号	基準地の所在及び地番並びに住居表示	基準地の1平方メートル当たりの価格(円)	基準地の地積(m <sup>2</sup> )	基準地の形状	基準地の利用の現況	基準地の周辺の土地の利用の現況	基準地の前面道路の状況	基準地についての水道、ガス供給施設及び下水道の整備の状況	基準地の鉄道その他の主要な交通施設との接近の状況	基準地に係る都市計画法その他の制限で主要なもの
(県)9-1	戸田市 大字美女木字向田1167番1外	154,000	2,430	1:1	倉庫 S1	中小規模の工場、倉庫等が多い工業地域	西 市道 南側道 6.4m	水道 下水	国道298号 460m	工業 (60,200)
(県)9-2	戸田市 笹目南町1384番 「笹目南町12-24」	153,000	743	1:2	工場	工場、倉庫、一般住宅が混在する工業地域	北東 市道 5m	水道 下水	戸田公園 2.5km	準工 (60,200)
入間 (県)-1	入間市 扇町屋1丁目565番14 「扇町屋1-9-36」	121,000	119	1:1.2	住宅 LS2	中小規模の一般住宅等が建ち並ぶ住宅地域	南西 市道 5.2m	水道 ガス 下水	入間市 1.3km	1低専 (50,80)
(県)-2	入間市 宮前町1122番11 「宮前町5-21」	107,000	203	台形 1:1	住宅 W2	中規模の一般住宅の多い周辺に工場等も見られる住宅地域	北西 市道 5m	水道 下水	入間市 1km	1中専 (60,200)
(県)-3	入間市 東町4丁目46番22 「東町4-3-63」	114,000	95	1.5:1	住宅 W2	一般住宅が建ち並ぶ住宅地域	南東 市道 4m	水道 ガス 下水	武蔵藤沢 1.7km	1中専 (60,200)
(県)-4	入間市 東藤沢4丁目79番7外 「東藤沢4-14-8」	133,000	185	1:2	住宅 W2	中規模の一般住宅が多い分譲住宅地域	北 市道 5m	水道 ガス 下水	武蔵藤沢 650m	1中専 (60,200)
(県)-5	入間市 大字南峯字東加根古386番6	70,500	130	1.5:1	住宅 LS2	中小規模の一般住宅が建ち並ぶ住宅地域	南東 市道 4m	水道 下水	金子 400m	1住居 (60,200)
(県)-6	入間市 大字野田字馬場324番4	90,500	139	1:1.5	住宅 W2	一般住宅等が建ち並ぶ利便性のよい住宅地域	北 市道 4m	水道 下水	元加治 470m	1住居 (60,200)
(県)-7	入間市 高倉1丁目341番18 「高倉1-9-6」	118,000	116	1.5:1	住宅 W2	小規模の一般住宅とマンションが混在する地域	北西 道路 4m	水道 ガス 下水	入間市 850m	1中専 (60,200)
(県)-8	入間市 大字野田字二階西1129番75	86,000	201	1:1	住宅 W2	中規模一般住宅が建ち並ぶ区画整然とした住宅地域	南東 市道 5.2m	水道 ガス 下水	仏子 2.1km	1低専 (50,100)
* (県)-9	入間市 久保稲荷1丁目3番12	118,000	165	1:1.5	住宅 W2	中規模一般住宅の多い区画整然とした住宅地域	南西 市道 6m	水道 ガス 下水	入間市 1.8km	1低専 (50,80)
(県)-10	入間市 大字上藤沢字山下554番28	97,000	100	1:1	住宅 W2	小規模戸建住宅が建ち並ぶ郊外の住宅地域	北東 市道 4.5m	水道 ガス 下水	武蔵藤沢 2km	1中専 (60,200)
(県)-11	入間市 小谷田3丁目1216番25外 「小谷田3-6-44」	81,800	100	1:1.2	住宅 W2	小規模の一般住宅の多い新興の住宅地域	南東 私道 5.2m	水道 下水	入間市 2.5km	準工 (60,200)
(県)-12	入間市 大字上藤沢字橋戸909番1	43,500	920	1:2	住宅 W2	農家住宅、一般住宅、作業所等が多く、農地も見られる住宅地域	南東 市道 8.5m	水道	武蔵藤沢 2.7km	「調区」 (60,200)
(県)-13	入間市 大字下藤沢字本山883番5 (武蔵藤沢駅周辺16-6)	152,000	106	1:1	住宅 W3	中規模の戸建住宅が整然と建ち並ぶ住宅地域	南東 区画街路 6m	水道 ガス 下水	武蔵藤沢 990m	1中専 (60,200)
(県)5-1	入間市 豊岡1丁目1073番外 「豊岡1-3-17」	213,000	113	1:2.5	店舗兼事務所 S4	中層の店舗兼事務所ビル等が見られる駅に近い商業地域	東 県道 16m	水道 ガス 下水	入間市 290m	商業 (80,400)
(県)9-1	入間市 大字狭山ヶ原字松原108番14	63,200	10,015	1:1.2	工場	中規模の工場、倉庫が多い工業団地	西 市道 8m	水道 下水	入間市 4.2km	工専 (60,200)
朝霞 (県)-1	朝霞市 田島1丁目288番155 「田島1-4-15」	142,000	104	1:2	住宅 W2	一般住宅のほかにアパート等が混在する住宅地域	南東 市道 4m	水道 ガス 下水	朝霞 2km	1中専 (60,200)
(県)-2	朝霞市 北原2丁目2番16 「北原2-5-12」	279,000	165	1:1.2	住宅 W2	一般住宅、アパート等が混在する住宅地域	北西 市道 6m	水道 ガス 下水	朝霞台 600m	1中専 (60,200)
(県)-3	朝霞市 三原3丁目1468番54 「三原3-20-7-3」	269,000	100	1.2:1	住宅 W2	一般住宅のほかにアパートが見られる住宅地域	東 市道 4.5m	水道 ガス 下水	朝霞台 700m	1中専 (60,200)
* (県)-4	朝霞市 本町1丁目1752番9	243,000	103	1:2	建築中	一般住宅、アパート等が混在する住宅地域	西 市道 5m	水道 ガス 下水	朝霞 800m	1中専 (60,200)
(県)-5	朝霞市 溝沼5丁目1563番14 「溝沼5-4-17」	208,000	117	1:1.2	住宅 W2	一般住宅のほかに農地等が見られる住宅地域	南東 市道 4m	水道 下水	朝霞 1.1km	1中専 (60,200)
(県)-6	朝霞市 根岸台3丁目647番3外 「根岸台3-2-38」	180,000	177	1:1.5	住宅 LS2	一般住宅の中に農家住宅が見られる住宅地域	東 市道 5m	水道 ガス 下水	朝霞 1.3km	1低専 (60,100)

基準地番号	基準地の所在及び地番並びに住居表示	基準地の1平方メートル当たりの価格(円)	基準地の地積(m <sup>2</sup> )	基準地の形状	基準地の利用の現況	基準地の周辺の土地の利用の現況	基準地の前面道路の状況	基準地についての水道、ガス供給施設及び下水道の整備の状況	基準地の鉄道その他の主要な交通施設との接近の状況	基準地に係る都市計画法その他の制限で主要なもの
(県) - 7	朝霞市 大字上内間木字中通117番1外	68,600	341	台形 1:1.2	住宅 LS2	住宅、工場、倉庫等が混在する住宅地域	南 市道 7m	水道	朝霞台 3.1km	「調区」 ( 70, 200)
(県) 5- 1	朝霞市 西原1丁目4番15 「西原1-2-48」	516,000	100	1:1	店舗兼事務所 S3	中小規模の店舗等が建ち並ぶ駅前商業地域	南東 市道 12m	水道 ガス 下水	北朝霞 近接	商業 防火 ( 80, 400)
(県) 9- 1	朝霞市 膝折町2丁目1557番外 「膝折町2-12-47」	111,000	2,964	1:2	倉庫兼事務所 S2	中小規模工場等のほかに住宅が見られる工業地域	西 市道 12m	水道 ガス 下水	朝霞 2.3km	工業 ( 60, 200)
志木 (県) - 1	志木市 本町2丁目1685番12 「本町2-13-4」	183,000	100	1.2:1	住宅 W2	小規模の一般住宅が建ち並ぶ住宅地域	北西 私道 4m	水道 ガス 下水	志木 1.8km	1中専 ( 60, 200)
(県) - 2	志木市 中宗岡1丁目843番8 「中宗岡1-13-28」	149,000	115	1:1	住宅 W2	一般住宅のほかに共同住宅等が見られる住宅地域	北西 私道 4.2m	水道 ガス 下水	志木 2.6km	1中専 ( 60, 200)
(県) - 3	志木市 幸町4丁目431番8 「幸町4-28-2」	208,000	96	2:1	住宅 W2	小規模一般住宅の建ち並ぶ住宅地域	南東 市道 4m	水道 ガス 下水	柳瀬川 900m	1中専 ( 60, 200)
* (県) - 4	志木市 柏町4丁目2682番7 「柏町4-8-40」	238,000	129	1:1	住宅 W2	一般住宅の中にアパートが見られる住宅地域	東 市道 5m	水道 ガス 下水	志木 1km	1中専 ( 60, 200)
(県) - 5	志木市 上宗岡2丁目337番10 「上宗岡2-21-51」	143,000	101	1:1.5	住宅 W2	一般住宅と小規模工場が混在する住宅地域	南東 市道 6m	水道 ガス 下水	志木 3.4km	準工 ( 60, 200)
(県) 5- 1	志木市 本町1丁目1593番3 「本町1-1-11」	249,000	168	1:2.5	店舗兼住宅 W2	店舗、事業所等のほか一般住宅、共同住宅も見られる路線商業地域	東 県道 16.8m	水道 ガス 下水	志木 1.4km	近商 ( 80, 200)
和光 * (県) - 1	和光市 新倉2丁目3394番16	179,000	107	1:1	空地	一般住宅のほかアパート等が見られる住宅地域	西 市道 6m	水道 ガス 下水	和光市 1.3km	1中専 ( 60, 200)
(県) - 2	和光市 南1丁目2465番8 「南1-10-26」	189,000	108	1:1.2	住宅 W2	一般住宅のほか、アパート等が見られる住宅地域	北西 市道 5m	水道 ガス 下水	成増 2.2km	1中専 ( 60, 200)
(県) - 3	和光市 下新倉3丁目1993番2外 「下新倉3-20-57」	197,000	100	1:2.5	住宅 W2	一般住宅のほかに共同住宅等が見られる住宅地域	南西 市道 4.8m	水道 下水	和光市 1.4km	1中専 ( 60, 200)
(県) - 4	和光市 白子2丁目1738番1外 「白子2-5-26」	201,000	116	1:1.5	住宅 W2	一般住宅、アパート等が建ち並ぶ住宅地域	北東 市道 4m	水道 ガス 下水	成増 1.6km	1住居 ( 60, 200)
(県) - 5	和光市 中央2丁目4639番22 「中央2-6-25」	194,000	102	1:1.5	住宅	一般住宅、アパート、小工場等が混在する住宅地域	北東 市道 4.2m	水道 ガス 下水	和光市 1.4km	準工 ( 60, 200)
(県) 5- 1	和光市 本町4452番6 「本町17-2」	360,000	259	1.2:1	店舗兼事務所兼住宅 RC4	店舗、事務所等が建ち並ぶ既成商業地域	東 市道 15m	水道 ガス 下水	和光市 550m	商業 ( 80, 400)
新座 (県) - 1	新座市 野火止5丁目37番20 「野火止5-12-26」	192,000	158	1.2:1	住宅 W2	一般住宅が建ち並ぶ普通住宅地域	東 市道 6m	水道 ガス 下水	新座 700m	1低専 ( 50, 80)
(県) - 2	新座市 畑中1丁目6082番27 「畑中1-8-34」	151,000	100	1:1.5	住宅 W3	一般住宅の中に倉庫等が見られる郊外の住宅地域	南 市道 6m	水道 ガス 下水	朝霞台 3.2km	1住居 ( 60, 200)
(県) - 3	新座市 東北1丁目141番3外 「東北1-3-18」	251,000	100	1:1.2	住宅 W3	一般住宅のほかに共同住宅等が見られる住宅地域	西 市道 4m	水道 ガス 下水	志木 800m	1住居 ( 60, 200)
(県) - 4	新座市 栄5丁目4899番23 「栄5-12-11」	182,000	100	1:1.2	住宅 W2	一般住宅、アパート等が建ち並ぶ住宅地域	南 市道 5.5m	水道 ガス 下水	大泉学園 3.5km	1住居 ( 60, 200)
(県) - 5	新座市 西堀2丁目1816番75 「西堀2-11-15」	162,000	104	1:1	住宅 W2	一般住宅等が建ち並ぶ郊外の住宅地域	東 市道 4m	水道 ガス 下水	清瀬 2km	1低専 ( 60, 100)
(県) - 6	新座市 畑中2丁目5756番2 「畑中2-13-16」	134,000	132	1:1.2	住宅 W2	一般住宅のほかに農地等が見られる住宅地域	南 市道 5.3m	水道 ガス 下水	朝霞台 4.4km	1低専 ( 50, 80)
(県) - 7	新座市 石神2丁目1385番65 「石神2-9-5」	151,000	99	1:1.2	住宅 W2	一般住宅の建ち並ぶ郊外の住宅地域	南 市道 6m	水道 ガス 下水	ひばりヶ丘 2.5km	1低専 ( 60, 100)
* (県) - 8	新座市 片山2丁目2834番5 「片山2-11-16」	154,000	102	1:1.2	住宅 W2	一般住宅が建ち並ぶ高台の環境の良い住宅地域	南西 市道 6.2m	水道 下水	大泉学園 3.1km	1低専 ( 60, 100)

基準地番号	基準地の所在及び地番並びに住居表示	基準地の1平方メートル当たりの価格(円)	基準地の地積(m <sup>2</sup> )	基準地の形状	基準地の利用の現況	基準地の周辺の土地の利用の現況	基準地の前面道路の状況	基準地についての水道、ガス供給施設及び下水道の整備の状況	基準地の鉄道その他の主要な交通施設との接近の状況	基準地に係る都市計画法その他の法令の制限で主要なもの
(県) - 9	新座市 野寺5丁目369番77 「野寺5-6-7」	193,000	102	1.2:1	住宅 W2	小規模一般住宅の中にアパート等が見られる住宅地域	東市道 4.2m	水道 ガス 下水	ひばりヶ丘 1.3km	1住居 ( 60, 200)
(県) - 10	新座市 新堀2丁目252番12 「新堀2-6-26」	196,000	111	1:2	住宅 W2	一般住宅等が建ち並ぶ郊外の住宅地域	北西市道 4.2m	水道 ガス 下水	清瀬 1.1km	1中専 ( 60, 200)
* (県) 5- 1	新座市 東北2丁目36番109外 「東北2-36-24」	616,000	1,617	1:1.5	店舗 RC4	中高層の店舗ビル等が建ち並ぶ駅前商業地域	南西 県道 南東 側道 16m	水道 ガス 下水	志木 130m	商業 防火 ( 80, 400)
(県) - 1	桶川市 大字坂田字細谷1570番7	83,000	119	1.2:1	住宅 W2	小規模一般住宅が多く畑も見られる住宅地域	東市道 4m	水道 ガス 下水	桶川 1.8km	1低専 ( 50, 80)
(県) - 2	桶川市 若宮2丁目478番外 「若宮2-10-5」	136,000	173	1:1.2	住宅 W3	一般住宅の多い中にマンション等も見られる区画整理済の住宅地域	北東市道 6m	水道 ガス 下水	桶川 500m	1住居 ( 60, 200)
(県) - 3	桶川市 大字小針領家字本村625番1	20,700	1,064	1:1.5	住宅 W1	農家住宅、一般住宅等が混在する周辺に農地の多い住宅地域	北市道 5.4m	水道	桶川 3.7km	「調区」 ( 60, 200)
(県) - 4	桶川市 大字上日出谷字愛宕1085番30 (上日出谷南126-6)	85,500	100	1:1.2	住宅 W2	農地も多く見られる区画整理中の、発展途上の住宅地域	東市道 6m	水道 ガス 下水	桶川 2.2km	1低専 ( 50, 100)
(県) - 5	桶川市 大字坂田字向971番76	72,000	164	1:1.5	住宅 W2	中規模一般住宅が多い大規模分譲住宅地域	南西市道 6.2m	水道 ガス 下水	桶川 3km	1低専 ( 50, 80)
* (県) - 6	桶川市 寿2丁目1341番1 「寿2-13-21」	122,000	152	1:1.5	住宅 W2	中規模一般住宅が多い閑静な住宅地域	南東市道 5m	水道 ガス 下水	桶川 750m	1住居 ( 60, 200)
(県) 5- 1	桶川市 南1丁目654番2の1 「南1-6-6」	161,000	188	1:2	店舗兼住宅 LS3	低層の小売店舗が建ち並ぶ駅通り沿いの既成商業地域	北西 県道 6.7m	水道	桶川 150m	商業 ( 80, 400)
(県) - 1	久喜市 久喜東3丁目59番49外 「久喜東3-17-4」	102,000	130	1.2:1	住宅 W2	小規模一般住宅が建ち並ぶ区画整然とした住宅地域	北西市道 4m	水道 ガス 下水	久喜 730m	1低専 ( 60, 100)
(県) - 2	久喜市 本町6丁目635番149 「本町6-10-11」	84,500	171	1:1.2	住宅 LS2	中規模一般住宅が建ち並ぶ区画整然とした住宅地域	北西市道 6m	水道 ガス 下水	久喜 1.5km	2中専 ( 60, 200)
(県) - 3	久喜市 本町1丁目987番4 「本町1-10-28」	91,500	211	台形 1.2:1	住宅 W2	中規模の一般住宅が多い閑静な住宅地域	北東市道 7.2m	水道 ガス 下水	久喜 1.1km	1低専 ( 60, 100)
(県) - 4	久喜市 吉羽1丁目42番6	102,000	167	1:1.5	住宅 W2	中規模一般住宅が多い区画整理済の住宅地域	北西市道 6m	水道 ガス 下水	久喜 1.1km	1低専 ( 50, 100)
(県) - 5	久喜市 青毛4丁目6番11	64,800	153	1.2:1	住宅 W2	一般住宅が多い区画整理済の住宅地域	北東市道 6m	水道 ガス 下水	久喜 3km	1低専 ( 50, 100)
* (県) - 6	久喜市 本町3丁目258番3 「本町3-16-11」	94,500	185	1:1	住宅 W2	中規模一般住宅が多い既成住宅地域	南東市道 5.5m	水道 ガス 下水	久喜 1.3km	2中専 ( 60, 200)
(県) - 7	久喜市 菖蒲町菖蒲字寺田5013番531	41,600	180	1:1	住宅 W2	一般住宅等が建ち並ぶ区画整理済の住宅地域	南東市道 4m	水道 ガス 下水	久喜 7.5km	1中専 ( 60, 200)
(県) - 8	久喜市 伊坂字谷倒281番2 (栗橋駅西栗橋地区86-10)	49,200	344	1:1.5	住宅 W2	一般住宅の中に空地が見られる区画整理中の住宅地域	北市道 6m	水道 ガス	栗橋 640m	1中専 ( 60, 150)
(県) - 9	久喜市 栗橋東5丁目3081番10 「栗橋東5-23-6」	43,000	156	1:1	住宅 W2	小規模一般住宅が多い郊外の閑静な住宅地域	北西市道 6.3m	水道 ガス 下水	栗橋 1.3km	1住居 ( 60, 200)
(県) - 10	久喜市 桜田4丁目12番8	74,900	196	1.2:1	住宅 W2	中規模の一般住宅が多い区画整然とした住宅地域	南東市道 6m	水道 ガス 下水	東鷲宮 800m	1低専 ( 50, 80)
(県) - 11	久喜市 六万部字本村548番3	19,300	382	1:1	住宅 W1	農家住宅と一般住宅が混在する住宅地域	西市道 6m	水道 下水	久喜 4.4km	「調区」 ( 60, 200)
(県) - 12	久喜市 菖蒲町下栢間字在家2349番2	16,800	315	台形 1:1.5	住宅 W2	農地の中に農家住宅、一般住宅が見られる農村住宅地域	南市道 6m	水道 下水	桶川 6.2km	「調区」 ( 60, 200)
(県) - 13	久喜市 高柳字田中1891番2	14,000	780	1:1.5	住宅 W2	農家住宅のほか一般住宅が見られる在来の住宅地域	南市道 3.8m	水道	東鷲宮 3.2km	「調区」 ( 60, 200)

基準地番号	基準地の所在及び地番並びに住居表示	基準地の1平方メートル当たりの価格(円)	基準地の地積(m <sup>2</sup> )	基準地の形状	基準地の利用の現況	基準地の周辺の土地利用の現況	基準地の前面道路の状況	基準地についての水道、ガス供給施設及び下水道の整備の状況	基準地の鉄道その他の主要な交通施設との接近の状況	基準地に係る都市計画法その他法令の制限で主要なもの
(県) - 14	久喜市 八甫字宮田218番2	23,400	332	1:1	住宅 W2	一般住宅、農家住宅等が見られる住宅地域	北東市道 4.4m	水道	東鷲宮 1.3km	「調区」 ( 60, 100)
(県) - 15	久喜市 西大輪4丁目19番2	69,000	264	2:1	住宅 W2	一般住宅、アパート等が混在する区画整理済の住宅地域	北東市道 6m	水道 ガス	東鷲宮 650m	2中専 ( 50, 150)
(県) 5- 1	久喜市 久喜中央4丁目489番2 「久喜中央4-1-14」	118,000	144	1:2	店舗兼住宅 S2	小売店舗、事業所等が建ち並ぶ既成商業地域	南西市道 8.1m	水道 ガス 下水	久喜 450m	近商 ( 80, 200)
(県) 5- 2	久喜市 鷲宮中央2丁目1265番1 「鷲宮中央2-1-33」	64,000	145	1:1.5	店舗兼事務所 S3	小売店舗、銀行、一般住宅等が混在する駅前商業地域	南東市道 25m	水道 ガス 下水	鷲宮 近接	近商 ( 80, 200)
(県) 9- 1	久喜市 菖蒲町昭和沼5番	42,200	19,200	台形 1:1.5	工場	中小規模の工場等が建ち並ぶ街区整然とした工業団地	南西市道 14m	水道 下水	久喜 5.5km	工専 ( 60, 200)
(県) 9- 2	久喜市 清久町6番6外	41,500	34,996	台形 2:1	倉庫 S4	工場、事業所、配送センター等が建ち並ぶ工業団地	南西市道 西側道 11.5m	水道 ガス 下水	久喜 4.2km	工専 ( 60, 200)
北本 (県) - 1	北本市 宮内1丁目89番1	101,000	126	1:2	住宅 W2	一般住宅の中に空地等が見られる区画整理済の住宅地域	南東市道 6m	水道 ガス 下水	北本 1km	1低専 ( 50, 80)
(県) - 2	北本市 大字北本宿字西後211番6外	87,800	164	2:1	住宅 LS2	中小規模一般住宅が増加しつつある新興住宅地域	西市道 5m	水道 ガス	北本 1.2km	1低専 ( 50, 80)
(県) - 3	北本市 本宿6丁目229番外	83,100	190	1:1	住宅 W2	空地も見られる閑静な一般住宅地域	北東市道 4m	水道 ガス 下水	北本 1.6km	1低専 ( 50, 80)
* (県) - 4	北本市 中央4丁目198番	120,000	158	1:1.2	住宅 LS2	一般住宅を中心に駐車場等も混在する住宅地域	南東市道 5.3m	水道 ガス 下水	北本 350m	2住居 ( 60, 200)
(県) - 5	北本市 中丸7丁目331番3外	75,500	165	1:2.1	住宅 W2	一般住宅の中に農地が残る発展途上の住宅地域	北東市道 5m	水道 ガス 下水	桶川 2.6km	1低専 ( 50, 80)
(県) - 6	北本市 朝日4丁目290番	18,200	1,223	1:1.2	住宅 W2	畑の多い中に農家及び一般住宅が散在する農家集落地域	北東市道 南東側道 6.8m	水道	北本 2.6km	「調区」 ( 60, 200)
(県) 5- 1	北本市 北本2丁目226番外	111,000	262	1:2	店舗兼住宅 W2	低層店舗の多い中に住宅等も介在する近隣型の商業地域	南東市道 7.8m	水道 ガス 下水	北本 500m	近商 ( 80, 200)
八潮 (県) - 1	八潮市 緑町1丁目11番2	113,000	101	1.5:1	住宅 W2	小規模住宅、アパート等が見られる住宅地域	東市道 6m	水道 下水	八潮 2.7km	1中専 ( 60, 200)
(県) - 2	八潮市 大字木曾根字上942番3	98,500	100	1.5:1	住宅 W2	小規模の一般住宅が多い住宅地域	南西市道 4m	水道 ガス	八潮 2.4km	1住居 ( 60, 200)
* (県) - 3	八潮市 中央1丁目21番23	136,000	157	台形 1:1	住宅 W2	中規模一般住宅が多い区画整然とした住宅地域	南市道 6m	水道 下水	八潮 2.2km	1中専 ( 60, 200)
(県) - 4	八潮市 大字鶴ヶ曾根字沖通822番24	95,700	138	1:1.5	住宅 W2	中小規模の一般住宅が建ち並ぶ中にアパートも見られる住宅地域	北市道 4.7m	水道	草加 3.2km	1住居 ( 60, 200)
(県) - 5	八潮市 八潮1丁目28番11	153,000	148	1:2	住宅 W2	一般住宅、アパート、駐車場、畑等が混在する住宅地域	西市道 6m	水道 ガス 下水	八潮 900m	1中専 ( 60, 200)
(県) - 6	八潮市 大字鶴ヶ曾根字宮田1389番25 (鶴ヶ曾根・二丁目5-5)	113,000	117	1:1.5	住宅 W2	小規模一般住宅の多い区画整理中の住宅地域	北西区画街路 6m	水道 下水	八潮 2.3km	1中専 ( 60, 200)
(県) - 7	八潮市 大字八條字幸ノ宮2622番3	41,300	483	1.2:1	住宅 W1	農地の中に農家住宅等が散在する住宅地域	北市道 4m	水道	草加 4km	「調区」 ( 60, 200)
(県) 5- 1	八潮市 中央1丁目15番4	158,000	196	1:2	事務所兼住宅 W2	スーパー、小売店舗等が建ち並ぶ商業地域	南県道 22m	水道 下水	八潮 1.9km	近商 ( 80, 200)
(県) 9- 1	八潮市 大字二丁目字若柳985番1外	93,500	1,917	1:1.5	倉庫兼事務所 S3	倉庫、営業所、一般住宅等の混在する地域	北西市道 6.1m	水道 ガス 下水	八潮 1.5km	準工 ( 60, 200)
富士見 (県) - 1	富士見市 鶴馬1丁目2177番8 「鶴馬1-9-11」	166,000	105	1:2	住宅 W2	一般住宅とアパート等が混在する住宅地域	北東市道 5m	水道 ガス 下水	鶴瀬 800m	1中専 ( 60, 200)



基準地番号	基準地の所在及び地番並びに住居表示	基準地の1平方メートル当たりの価格(円)	基準地の地積(m <sup>2</sup> )	基準地の形状	基準地の利用の現況	基準地の周辺の土地の利用の現況	基準地の前面道路の状況	基準地についての水道、ガス供給施設及び下水道の整備の状況	基準地の鉄道その他の主要な交通施設との接近の状況	基準地に係る都市計画法その他の法令の制限で主要なもの
* (県) - 2	富士見市 水谷2丁目7番8	194,000	227	1:1.2	住宅 W2	一般住宅の中に空地が見られる住宅地域	南東市道 6m	水道 ガス 下水	みずほ台 850m	1中専 (60,200)
(県) - 3	富士見市 羽沢1丁目1415番10 「羽沢1-2-30」	145,000	100	1.2:1	住宅 W2	小規模の一般住宅が多い住宅地域	南市道 4.2m	水道 ガス 下水	鶴瀬 1.7km	1低専 (60,100)
(県) - 4	富士見市 貝塚2丁目1651番15 「貝塚2-15-5」	124,000	73	1:1.5	住宅 W2	小規模低層一般住宅が密集する既成住宅地域	南東私道 4m	水道 ガス 下水	みずほ台 1.8km	1低専 (60,100)
(県) - 5	富士見市 鶴瀬西2丁目3603番51 「鶴瀬西2-13-37」	176,000	109	1:1.5	住宅 LS2F1B	中規模一般住宅が建ち並ぶ住宅地域	北市道 4.6m	水道 ガス 下水	鶴瀬 650m	1中専 (60,200)
(県) - 6	富士見市 東みずほ台2丁目18番22	225,000	185	1:2	住宅 LS2	一般住宅の中にアパートが見られる住宅地域	南東市道 6m	水道 ガス 下水	みずほ台 500m	1中専 (60,200)
(県) - 7	富士見市 針ヶ谷2丁目8番9	197,000	176	1:2	住宅 W2	一般住宅、アパート、畑地等が混在する区画整然とした住宅地域	西市道 6m	水道 ガス 下水	みずほ台 900m	1中専 (60,200)
(県) - 8	富士見市 大字東大久保字金子街道1619番7	55,300	330	1:1.2	住宅 RC2	一般住宅、農家住宅等が見られる農地の多い住宅地域	北市道 4.8m	水道 下水	ふじみ野 4.7km	「調区」 (60,200)
(県) 5- 1	富士見市 西みずほ台1丁目20番7	465,000	112	1:3	店舗 RC5	店舗、事務所等が建ち並ぶ駅前商業地域	北東(駅前広場)市道	水道 ガス 下水	みずほ台 駅前広場 接面	商業 防火 (80,400)
三郷 (県) - 1	三郷市 岩野木字屋敷添104番41	114,000	105	1:1.5	住宅 W2	一般住宅、農家住宅、倉庫等が混在する住宅地域	東市道 5m	水道	三郷 1.4km	1住居 (60,200)
(県) - 2	三郷市 新和4丁目300番2	116,000	107	1:1.2	住宅 W2	一般住宅、アパート、倉庫等の混在する住宅地域	北市道 6.9m	水道 ガス 下水	三郷中央 1.6km	1住居 (60,200)
* (県) - 3	三郷市 早稲田3丁目17番13 「早稲田3-17-13」	136,000	121	1.2:1	住宅 W2	中規模一般住宅が建ち並ぶ区画整然とした住宅地域	東市道 6m	水道 ガス 下水	三郷 1.2km	1中専 (60,200)
(県) - 4	三郷市 高州1丁目115番1外	105,000	123	1:1.2	住宅 W2	小規模の一般住宅が建ち並ぶ住宅地域	東市道 4.9m	水道 ガス 下水	金町 3.5km	1中専 (60,200)
(県) - 5	三郷市 戸ヶ崎4丁目159番1	101,000	140	1:1	住宅 W2	一般住宅、アパートのほか空地も残る住宅地域	北西市道 5m	水道 下水	三郷中央 3.8km	2中専 (60,200)
(県) - 6	三郷市 早稲田1丁目13番4	149,000	154	1:2	住宅 W2	アパート、マンション等が多く見られる住宅地域	南市道 6m	水道 ガス 下水	三郷 400m	1中専 (60,200)
(県) - 7	三郷市 彦川戸1丁目197番1外	90,000	132	1:2	住宅 W2	小規模一般住宅と農家住宅等が混在する住宅地域	東市道 4.6m	水道 下水	新三郷 2.8km	1住居 (60,200)
(県) - 8	三郷市 泉74番2 (三郷インターA65-2)	108,000	150	1:2	住宅 W2	中規模一般住宅が多い中に空地が見られる区画整理中の住宅地域	北西市道 6m	水道 ガス 下水	新三郷 2.6km	1中専 (60,150)
(県) - 9	三郷市 彦江1丁目101番25	92,300	100	台形 1:1.2	住宅 W2	一般住宅の建ち並ぶ住宅地域	南東市道 4.5m	水道 下水	三郷中央 2.5km	1住居 (60,200)
(県) - 10	三郷市 戸ヶ崎2丁目522番12	102,000	100	1:1.2	住宅 W2	小規模一般住宅のほか空地等も見られる住宅地域	北市道 4.9m	水道 ガス 下水	三郷中央 3.3km	1住居 (60,200)
(県) - 11	三郷市 栄5丁目22番	50,700	375	1.5:1	住宅 W2	農地が多く見られる中に農家住宅等が存する地域	東市道 6.4m	水道	三郷中央 2km	「調区」 (60,200)
(県) 5- 1	三郷市 早稲田2丁目17番7外	194,000	773	1.5:1	店舗 SRC2	小売店舗、スーパー等が多い駅前の商業地域	東市道 22m	水道 ガス 下水	三郷 500m	近商 (80,200)
(県) 5- 2	三郷市 戸ヶ崎3丁目677番1	115,000	825	1.5:1	店舗 S1	店舗、レストラン、倉庫などが混在する路線商業地域	南市道 東側道 10.4m	水道 下水	三郷中央 3.4km	1住居 (60,200)
(県) 9- 1	三郷市 新和5丁目122番1外	96,000	803	1.2:1	工場兼事務所 S3	中小工場、一般住宅、マンション等の混在する地域	西市道 9m	水道 ガス 下水	三郷中央 1.8km	準工 (60,200)
蓮田 (県) - 1	蓮田市 見沼町3007番1 「見沼町6-3」	109,000	185	1:1.5	住宅 LS2	一般住宅が多く見られる住宅地域	南市道 4m	水道 ガス 下水	田 580m	1中専 (60,200)

基準地番号	基準地の所在及び地番並びに住居表示	基準地の1平方メートル当たりの価格(円)	基準地の地積(m <sup>2</sup> )	基準地の形状	基準地の利用の現況	基準地の周辺の土地の利用の現況	基準地の前面道路の状況	基準地についての水道、ガス供給施設及び下水道の整備の状況	基準地の鉄道その他の主要な交通施設との接近の状況	基準地に係る都市計画法その他の法令の制限で主要なもの
(県) - 2	蓮田市 御前橋1丁目847番12 「御前橋1-2-23」	106,000	296	1:1.5	住宅 LS2	中規模一般住宅が多い閑静な住宅地域	北西 市道 4m	水道 ガス 下水	田 620m	1低専 ( 50, 80)
(県) - 3	蓮田市 大字江ヶ崎字前側1308番1	23,000	423	台形 1:1.5	住宅 W2	畑や屋敷林の中に農家住宅や一般住宅が散在する住宅地域	東 市道 4.5m	水道	田 3.8km	「調区」 ( 60, 200)
(県) - 4	蓮田市 緑町2丁目2253番5 「緑町2-19-9」	94,500	218	1.2:1	住宅 W2	中規模程度の一般住宅が多い住宅地域	南東 市道 6.5m	水道 ガス 下水	田 1.4km	1低専 ( 50, 80)
* (県) - 5	蓮田市 東5丁目607番1外 「東5-7-14」	118,000	261	1:2.5	住宅 W2	一般住宅が多く団地に隣接する住宅地域	南西 市道 7.2m	水道 ガス 下水	田 420m	1住居 ( 60, 200)
(県) 5- 1	蓮田市 本町3856番2外 「本町4-4」	170,000	227	1:2	店舗 S3	銀行、小売店舗等が建ち並ぶ商業地域	南東 県道 16m	水道 ガス 下水	田 120m	商業 ( 80, 400)
(県) - 1	坂戸市 鶴舞3丁目229番21 「鶴舞3-13-7」	56,600	153	1:2	住宅 W2	中規模の一般住宅が建ち並ぶ区画整然とした住宅地域	南東 市道 6m	水道 ガス 下水	一本松 950m	1低専 ( 50, 80)
(県) - 2	坂戸市 にっさい花みず木5丁目2番3	70,000	205	1:1.2	住宅 LS2	中規模住宅が建ち並ぶ区画整然とした住宅地域	北西 市道 6m	水道 ガス 下水	北坂戸 3.6km	1低専 ( 50, 100)
(県) - 3	坂戸市 元町71番10	99,700	172	1.2:1	住宅 W2	一般住宅、アパート等が混在する既成の住宅地域	東 市道 6m	水道 ガス 下水	北坂戸 700m	1住居 ( 60, 200)
(県) - 4	坂戸市 西坂戸2丁目1566番18 「西坂戸2-6-10」	35,300	152	1.2:1	住宅 W2	一般住宅が建ち並ぶ区画整然とした住宅地域	南東 市道 5m	水道 ガス 下水	川角 1.8km	1低専 ( 50, 80)
(県) - 5	坂戸市 清水町1291番61 「清水町30-15」	89,700	193	1:1.2	住宅 LS2	中規模の一般住宅が建ち並ぶ区画整然とした住宅地域	西 市道 5m	水道 ガス 下水	北坂戸 1.4km	1低専 ( 50, 80)
(県) - 6	坂戸市 関間2丁目154番28 「関間2-9-11」	99,500	116	1.5:1	住宅 W2	一般住宅のほか共同住宅等も見られる住宅地域	東 私道 4.2m	水道 下水	坂戸 1km	準工 ( 60, 200)
(県) - 7	坂戸市 大字中小坂字金山484番1	27,800	1,526	1:1	住宅 W1	農家住宅、一般住宅が混在する住宅地域	東 市道 6.3m	水道	鶴ヶ島 3km	「調区」 ( 60, 200)
(県) 5- 1	坂戸市 緑町4番4外 「緑町4-4」	181,000	203	1:1.5	診療所兼 住宅 RC5	店舗、事務所ビル等が建ち並ぶ駅前通りの商業地域	東 市道 18m	水道 ガス 下水	坂戸 200m	商業 防火 ( 80, 400)
(県) 9- 1	坂戸市 千代田5丁目4番14 「千代田5-4-34」	45,600	12,165	1:2	事務所、研究 所、倉庫等 S2	中規模工場が建ち並ぶ街区整然とした工業団地	南西 市道 12m	水道 下水	若葉 1.9km	工専 ( 60, 200)
(県) 9- 2	坂戸市 にっさい花みず木7丁目3番2	43,000	7,819	台形 1:1.5	工場兼事 務所 S2	中小規模工場、倉庫等が建ち並ぶ工業地域	南東 市道 16m	水道 ガス 下水	北坂戸 3.6km	準工 ( 60, 200)
(県) - 1	幸手市 中3丁目967番3 「中3-10-11」	58,300	126	1:1.2	住宅 W2	中小規模の一般住宅のほかに、駐車場等が見られる住宅地域	北西 市道 4.9m	水道 下水	幸手 800m	1住居 ( 60, 200)
* (県) - 2	幸手市 中2丁目742番2 「中2-7-37」	63,300	134	1:1	住宅 W2	一般住宅が多く店舗等も見られる既成住宅地域	南東 市道 5.5m	水道 ガス 下水	幸手 500m	1住居 ( 60, 200)
(県) - 3	幸手市 南2丁目944番12 「南2-12-5」	47,300	101	1:1.5	住宅 W2	小規模の建売住宅が建ち並ぶ住宅地域	南東 市道 4.2m	水道 下水	幸手 960m	1中専 ( 60, 200)
(県) - 4	幸手市 大字平野字芝原70番外	16,400	580	1:1	住宅 W1	農家住宅、一般住宅、小売店舗等が混在する住宅地域	南 県道 6.9m	水道	幸手 4.8km	「調区」 ( 60, 100)
* (県) 5- 1	幸手市 中2丁目6259番2外 「中2-2-6」	69,500	562	1:3	事務所 RC2	小売店舗、事務所等が建ち並ぶ既成商業地域	西 県道 10.5m	水道 ガス 下水	幸手 400m	商業 ( 80, 400)
(県) 9- 1	幸手市 大字木立字流作1830番21	38,000	9,918	1:1.5	倉庫兼事 務所 S2	中小規模の工場が建ち並ぶ工業団地	南西 市道 12m	水道 ガス	幸手 5.3km	工専 ( 60, 200)
(県) - 1	鶴ヶ島市 大字藤金字柴山890番77	102,000	100	1.2:1	住宅 W2	小規模一般住宅が建ち並ぶ閑静な住宅地域	南 市道 4.2m	水道 ガス 下水	若葉 900m	1中専 ( 60, 200)
(県) - 2	鶴ヶ島市 大字下新田字羽折621番247	87,800	106	1.5:1	住宅 W2	小規模一般住宅が建ち並ぶ区画整然とした住宅地域	南東 市道 4m	水道 ガス 下水	坂戸 1.5km	1住居 ( 60, 200)

基準地番号	基準地の所在及び地番並びに住居表示	基準地の1平方メートル当たりの価格(円)	基準地の地積(m <sup>2</sup> )	基準地の形状	基準地の利用の現況	基準地の周辺の土地の利用の現況	基準地の前面道路の状況	基準地についての水道、ガス供給施設及び下水道の整備の状況	基準地の鉄道その他の主要な交通施設との接近の状況	基準地に係る都市計画法その他法令の制限で主要なもの
(県) - 3	鶴ヶ島市 大字上広谷字神明244番10	104,000	112	1.2:1	住宅 LS2	小規模一般住宅が建ち並ぶ閑静な住宅地域	西 市道 5.1m	水道 ガス 下水	鶴ヶ島 850m	1中専 ( 60, 200)
* (県) - 4	鶴ヶ島市 脚折町1丁目11番16 「脚折町1-11-18」	108,000	131	1:1.2	住宅 LS2	一般住宅の中に空地等が見られる住宅地域	西 市道 6m	水道 ガス 下水	坂戸 750m	2中専 ( 60, 200)
(県) - 5	鶴ヶ島市 大字太田ヶ谷字新井507番1外	24,100	872	1:2	住宅 LS2	農家住宅のほか一般住宅も見られる農家集落地域	北 市道 6m	水道	鶴ヶ島 2.6km	「調区」 ( 60, 200)
(県) 5- 1	鶴ヶ島市 大字上広谷字南精進14番5	172,000	316	1:2.5	店舗兼住宅 S2	小売店舗が建ち並ぶ駅前通りの商業地域	北西 市道 8m	水道 ガス 下水	鶴ヶ島 200m	商業 ( 80, 400)
日高 (県) - 1	日高市 四本木1丁目7番6	69,200	163	1:2	住宅 W2	中規模一般住宅、共同住宅、事業所兼住宅等が混在する住宅地域	南西 市道 6m	水道 ガス 下水	高麗川 600m	1住居 ( 60, 200)
(県) - 2	日高市 大字原宿字上ノ台234番16外	62,000	132	1:1	住宅 W2	一般住宅のほかに農家住宅が見られる住宅地域	南西 市道 6.2m	水道 ガス 下水	高麗川 600m	1低専 ( 50, 80)
(県) - 3	日高市 大字高萩字谷ツ1138番7	64,000	141	1:1	住宅 W2	区画整理済の地域に隣接して小規模の建売住宅が見られる住宅地域	南西 市道 6m	水道 ガス 下水	武蔵高萩 400m	1低専 ( 50, 80)
(県) - 4	日高市 武蔵台2丁目568番61 「武蔵台2-3-13」	53,500	185	1:1	住宅 W2	一般住宅が建ち並ぶ丘陵地の大規模分譲住宅地域	南 市道 4.7m	水道 ガス 下水	高麗 750m	1低専 ( 50, 80)
(県) - 5	日高市 大字清流字小坂184番4	20,000	539	1.2:1	住宅 W2	一般住宅と農家住宅が散在する畑の多い住宅地域	南西 市道 5m	水道	高麗 1.8km	「調区」 ( 60, 100)
(県) 5- 1	日高市 高麗川1丁目3番5	77,000	165	1:1.5	店舗兼住宅 W2	店舗、住宅等が混在する区画整然とした商業地域	南西 市道 9m	水道 ガス 下水	高麗川 180m	近商 準防 ( 80, 200)
吉川 (県) - 1	吉川市 吉川1丁目17番10 「吉川1-17-10」	106,000	138	1:1.2	住宅 W2	一般住宅が多い区画整理済の住宅地域	東 市道 6m	水道 ガス 下水	吉川 1.5km	2中専 ( 60, 200)
(県) - 2	吉川市 高富2丁目2番14外	133,000	192	1:2	住宅 W2	中規模一般住宅等が区画整然と建ち並ぶ中に空地も見られる住宅地域	南 市道 6m	水道 ガス 下水	吉川 550m	2中専 ( 60, 200)
(県) - 3	吉川市 中野15番5	104,000	100	2:1	住宅 W3	小規模の一般住宅が建ち並ぶ住宅地域	東 市道 4m	水道 ガス 下水	吉川 1.2km	1中専 ( 60, 200)
(県) - 4	吉川市 美南5丁目20番5	113,000	150	1:2	住宅 W2	中規模一般住宅が建つ区画整然とした住宅地域	北 市道 6m	水道 ガス 下水	吉川美南 1km	1低専 ( 50, 100)
(県) - 5	吉川市 大字中曽根字水溜1450番2外	39,300	500	1.2:1	住宅 W2	農家住宅、一般住宅、事業所等が散在する地域	西 市道 7m	水道	吉川美南 1.3km	「調区」 ( 60, 200)
(県) 5- 1	吉川市 保1丁目13番4 「保1-13-4」	209,000	145	1:2	店舗兼事務所 S4	店舗、事務所、マンション等が混在する商業地域	西 市道 20m	水道 ガス 下水	吉川 250m	商業 防火 ( 80, 400)
(県) 9- 1	吉川市 大字中井字小松川38番1	54,500	948	1:2.5	工場	小規模な工場、倉庫、作業所が建ち並ぶ工業地域	南 市道 8m	水道 下水	吉川 3km	工専 ( 60, 200)
ふじみ野 * (県) - 1	ふじみ野市 駒西2丁目423番22 「駒西2-9-25」	166,000	111	1:1.5	住宅 W2	小規模一般住宅に共同住宅が見られる住宅地域	北西 市道 5.3m	水道 ガス 下水	ふじみ野 1km	1低専 ( 60, 100)
(県) - 2	ふじみ野市 富士見台659番21 「富士見台17-5」	159,000	135	1.5:1	住宅 LS2	中小規模一般住宅に共同住宅が見られる住宅地域	南西 市道 4m	水道 ガス 下水	上福岡 1.2km	2中専 ( 60, 200)
(県) - 3	ふじみ野市 北野1丁目3097番16 「北野1-3-21」	178,000	125	1:1	住宅 W2	一般住宅、アパート等が混在する住宅地域	南西 市道 4m	水道 ガス 下水	上福岡 450m	1住居 ( 60, 200)
(県) - 4	ふじみ野市 緑ヶ丘2丁目1906番34 「緑ヶ丘2-3-8」	139,000	150	1:2	住宅 W2	中規模の一般住宅が多い既成住宅地域	南東 市道 6m	水道 ガス 下水	上福岡 2km	1低専 ( 50, 80)
(県) - 5	ふじみ野市 亀久保字赤土原643番34	145,000	99	1:1	住宅 W2	小規模の一般住宅が多い住宅地域	南東 市道 5.2m	水道 ガス 下水	ふじみ野 1.6km	1低専 ( 50, 80)
(県) - 6	ふじみ野市 うれし野1丁目3番12 「うれし野1-3-23」	213,000	198	1:1.5	住宅 W2	一般住宅のほかに共同住宅等が見られる区画整然とした住宅地域	南西 市道 6m	水道 ガス 下水	ふじみ野 1.1km	2中専 ( 60, 200)

基準地番号	基準地の所在及び地番並びに住居表示	基準地の1平方メートル当たりの価格(円)	基準地の地積(m <sup>2</sup> )	基準地の形状	基準地の利用の現況	基準地の周辺の土地の利用の現況	基準地の前面道路の状況	基準地についての水道、ガス供給施設及び下水道の整備の状況	基準地の鉄道その他の主要な交通施設との接近の状況	基準地に係る都市計画法その他法令の制限で主要なもの
(県)5-1	ふじみ野市 福岡中央2丁目899番3 「福岡中央2-14-4」	172,000	221	1:2	店舗兼住宅 W2	小売店舗の建ち並ぶ路線商業地域	北市道 7m	水道 ガス 下水	上福岡 700m	近商 (80,200)
(県)-1	白岡市 千駄野字下沼1126番10外	99,000	143	1:1	住宅 W2	一般住宅等が建ち並ぶ住宅地域	北西市道 4m	水道 ガス 下水	白岡 440m	1住居 (60,200)
(県)-2	白岡市 西10丁目7番22	70,300	138	1:1	住宅 W3	一般住宅等が建ち並ぶ区画整理済の住宅地域	東市道 6m	水道 ガス 下水	白岡 2.1km	1中専 (60,200)
(県)-3	白岡市 白岡字新田1040番2	89,500	219	1:1.5	住宅 W2	農地が見られ、一般住宅、農家住宅が混在する住宅地域	北市道 5m	水道 ガス 下水	白岡 820m	2中専 (60,200)
(県)5-1	白岡市 小久喜字相野谷1160番16	141,000	76	1:2	店舗兼事務所 S4	小売店舗、銀行等が建ち並ぶ駅前商業地域	東県道 7m	水道 下水	白岡 近接	商業 (80,400)
(県)9-1	白岡市 下大崎字下端721番1外	42,800	13,097	2:1	倉庫兼事務所 S2	物流倉庫、工場等が見られる工業地域	東市道 9m	水道	新白岡 3.8km	工専 (50,200)
(県)-1	北足立郡伊奈町 寿2丁目264番	94,500	228	1:2	住宅 W2	一般住宅の中に未利用地等が見られる区画整然とした新興住宅地域	南西町道 6m	水道 下水	羽貫 500m	1住居 (60,200)
(県)-2	北足立郡伊奈町 大字小室字若榎9784番5 (中部97A-17外)	88,800	109	1:1.5	住宅 LS2	一般住宅の中に空地が見られる区画整理中の住宅地域	北東町道 4m	水道 下水	伊奈中央 260m	1住居 (60,200)
(県)-3	北足立郡伊奈町 本町1丁目146番外	89,000	217	台形 1.2:1	住宅 W2	一般住宅が多い土地区画整理済の住宅地域	西町道 6m	水道 下水	志久 1.2km	1住居 (60,200)
(県)-4	北足立郡伊奈町 大字小室字志久4762番12	62,400	124	1:1	住宅 W2	一般住宅、農家住宅等が混在する住宅地域	東町道 4.7m	水道	丸山 1.5km	1住居 (60,200)
(県)-1	入間郡三芳町 大字北永井字中ノ久保852番196	126,000	158	1:1.2	住宅 W2F1B	中規模の一般住宅が多い既成住宅地域	南西町道 4.7m	水道 ガス 下水	鶴瀬 2km	1低専 (50,80)
(県)-2	入間郡三芳町 大字藤久保字俣埜375番22	154,000	80	1:1.2	住宅 W2	小規模な一般住宅が建ち並ぶ住宅地域	東私道 4m	水道 ガス 下水	鶴瀬 1.2km	1中専 (60,200)
(県)-3	入間郡三芳町 大字藤久保字横松599番7	146,000	136	1:1.2	住宅 W3	一般住宅のほかに共同住宅、畑等が見られる住宅地域	南東町道 6.2m	水道 ガス 下水	みずほ台 1.7km	1住居 (60,200)
(県)-1	入間郡毛呂山町 中央3丁目3番3外	46,500	112	1:1	住宅 W2	一般住宅の中にアパート等が見られる住宅地域	東町道 6m	水道 ガス 下水	武州長瀬 650m	1中専 (60,200)
(県)-2	入間郡毛呂山町 平山1丁目10番2	42,100	100	1.2:1	住宅 LS2	中小規模の一般住宅が多い既成住宅地域	西町道 6m	水道 ガス 下水	東毛呂 850m	1低専 (50,80)
(県)-3	入間郡毛呂山町 前久保南3丁目19番31	47,700	67	1:1.2	住宅 W2	小規模一般住宅が建ち並ぶ既存の住宅地域	西町道 4m	水道 ガス 下水	武州長瀬 430m	1中専 (60,200)
(県)-4	入間郡毛呂山町 大字下川原字田向461番101	31,600	124	1:1	住宅 W2	小規模一般住宅が建ち並ぶ郊外の既存の住宅地域	北町道 4m	水道 ガス	川角 900m	「調区」 (60,200)
(県)5-1	入間郡毛呂山町 大字毛呂本郷字宿212番3外	67,300	314	1:1.5	店舗兼住宅 S3	中・低層小売店舗が多い県道沿いの商業地域	南東県道 7.5m	水道 下水	毛呂 360m	商業 (80,400)
(県)-1	入間郡越生町 越生東6丁目2番15	45,100	173	1.2:1	住宅 W2	一般住宅等が建ち並ぶ区画整理済の住宅地域	南西町道 6m	水道 ガス 下水	越生 700m	1低専 (50,100)
(県)-2	入間郡越生町 大字上野字北ヶ谷戸1032番3	36,300	267	台形 1.5:1	住宅 W2	中規模の一般住宅が多い既存の住宅地域	北東町道 5.5m	水道 下水	武州唐沢 400m	1住居 (60,200)
(県)-3	入間郡越生町 大字小杉字髭海道307番3	19,300	435	1:1	住宅 W2	農家住宅、作業所等のほかに農地が見られる住宅地域	北東町道 4m	水道 下水	越生 3.9km	「都計外」 (70,400)
(県)-4	入間郡越生町 大字上野字小原739番2	26,400	325	1:1	住宅 W1	中規模一般住宅と農家住宅が散在する畑の多い住宅地域	西町道 5.5m	水道	越生 800m	「調区」 (60,200)
(県)-1	滑川市 比企郡滑川町 みなみ野3丁目5番7外	73,800	176	1:1.5	住宅 W2	一般住宅、アパート等が混在する区画整然とした住宅地域	南町道 6m	水道 ガス 下水	森林公園 350m	1住居 (60,200)

基準地番号	基準地の所在及び地番並びに住居表示	基準地の1平方メートル当たりの価格(円)	基準地の地積(m <sup>2</sup> )	基準地の形状	基準地の利用の現況	基準地の周辺の土地の利用の現況	基準地の前面道路の状況	基準地についての水道、ガス供給施設及び下水道の整備の状況	基準地の鉄道その他の主要な交通施設との接近の状況	基準地に係る都市計画法その他の法令の制限で主要なもの
(県) - 2	比企郡滑川町 大字月輪字新道下22番1	48,500	99	1:1	住宅 LS2	小規模の一般住宅が多い住宅地域	北町道 4m	水道 下水道	森林公園 1km	1住居 ( 60, 200)
(県) - 3	比企郡滑川町 大字月輪字古屋敷270番1	27,400	971	1:1	住宅 W2	農家住宅、一般住宅、店舗等が見られる空地の多い住宅地域	南町道 三方路 9.5m	水道	つきのわ 1.2km	「調区」 ( 60, 100)
嵐山 (県) - 1	比企郡嵐山町 むさし台1丁目24番24	53,800	106	1:1	住宅 W2	中規模住宅が建ち並び区画整然とした住宅地域	南西町道 4m	水道 ガス 下水道	武蔵嵐山 280m	1低専 ( 50, 80)
* (県) - 2	比企郡嵐山町 大字菅谷字東原249番46	48,100	160	1:1	住宅 W2	小規模の建売住宅が多い住宅地域	南東町道 4m	水道 下水道	武蔵嵐山 700m	1住居 ( 60, 200)
(県) - 3	比企郡嵐山町 大字志賀字北町裏1097番1	18,000	364	1:1	住宅 W2	農家住宅、店舗の見られる県道沿いの住宅地域	南西町道 8m	水道	武蔵嵐山 1.8km	「調区」 ( 60, 200)
(県) 5- 1	比企郡嵐山町 大字菅谷字東側87番2	51,000	119	1:2	店舗兼住宅 W2	小規模の小売店舗が建ち並び商業地域	南西町道 7m	水道 下水道	武蔵嵐山 380m	近商 ( 80, 200)
小川 (県) - 1	比企郡小川町 みどりが丘2丁目13番4	37,100	187	1:1.5	住宅 W2	中規模一般住宅が建ち並び区画整然とした高台の分譲住宅地域	南町道 6m	水道 ガス 下水道	小川町 1.7km	1低専 ( 50, 80)
(県) - 2	比企郡小川町 大字増尾字花ノ木419番5	29,700	232	1:1.5	住宅 W2	中規模一般住宅のほか空地の多く残る住宅地域	南西町道 5.3m	水道	小川町 1.8km	1住居 ( 60, 200)
(県) - 3	比企郡小川町 大字大塚字杉木1216番46	39,400	132	1:1.5	住宅 W2	中規模の一般住宅とアパート等が混在する利便性の良い住宅地域	北東町道 4.2m	水道 下水道	小川町 450m	1中専 ( 60, 100)
(県) - 4	比企郡小川町 大字勝呂字深田44番96	23,100	185	1:1	住宅 LS2	中規模一般住宅が多い丘陵地の区画整然とした住宅地域	北西町道 4.2m	水道 ガス 下水道	東武竹沢 1.2km	2低専 ( 50, 100)
(県) - 5	比企郡小川町 大字上横田字坂上544番2	13,800	332	1.5:1	住宅 W2	中規模一般住宅と農家住宅等が混在する住宅地域	南西町道 6m	水道 下水道	小川町 3.8km	「調区」 ( 60, 200)
(県) 5- 1	比企郡小川町 大字大塚字春日井戸241番2外	48,300	264	台形 1.5:1	店舗 S1	小売店舗、事業所等の建つ国道沿いの商業地域	東国道南側道 8.4m	水道 下水道	小川町 280m	商業 ( 80, 400)
川島 (県) - 1	比企郡川島町 大字上伊草字堀ノ内1676番6外	41,500	199	台形 1:1	住宅 W1	中規模一般住宅の中に農地が見られる住宅地域	東町道 5m	水道 下水道	川越 7.4km	1低専 ( 50, 80)
(県) - 2	比企郡川島町 大字飯島字榎戸383番1	17,200	1,049	台形 1:1.2	住宅 W2	農家住宅等がまとまる旧来からの住宅地域	南東町道 4m	水道	川越 7.8km	「調区」 ( 60, 100)
(県) 9- 1	比企郡川島町 八幡6丁目10番	36,300	3,000	1:1.5	工場	中規模工場が建ち並び街区整然とした工業団地	南町道 8.5m	水道 ガス 下水道	旧国道254号 600m	工専 ( 60, 200)
吉見 (県) - 1	比企郡吉見町 大字久保田字南田1887番41	27,900	100	1.2:1	住宅 W2	小規模一般住宅が建ち並び住宅地域	西町道 4m	水道 ガス 下水道	東松山 5.1km	2住居 ( 60, 200)
(県) - 2	比企郡吉見町 東野4丁目16番7	32,600	168	1:1.5	住宅 W2	中規模一般住宅が建ち並び区画整然とした住宅地域	南町道 6m	水道 ガス 下水道	鴻巣 5.5km	2中専 ( 60, 200)
(県) - 3	比企郡吉見町 大字久保田字北間ノ田421番1外	15,400	814	台形 1:1	住宅 W2	農地が多く、農家住宅が散在する地域	東町道 6m	水道	東松山 4.3km	「調区」 ( 60, 100)
(県) - 4	比企郡吉見町 大字和名字境谷46番53	18,100	99	1:1.2	住宅 W2	一般住宅の中に空地等が見られる住宅地域	北西町道 4m	水道 ガス 下水道	東松山 4.8km	「調区」 ( 60, 200)
鳩山 (県) - 1	比企郡鳩山町 楓ヶ丘3丁目664番452 「楓ヶ丘3-22-2」	40,300	202	1:1.2	住宅 W2	一般住宅が建ち並び区画整然とした住宅地域	西町道 6m	水道 ガス 下水道	高坂 5.5km	1低専 ( 50, 80)
(県) - 2	比企郡鳩山町 大字小用1235番18	36,300	173	1.2:1	住宅 W2	一般住宅が多い区画整理済の住宅地域	東町道 6m	水道 下水道	坂戸 6.3km	1住居 ( 60, 200)
(県) - 3	比企郡鳩山町 大字赤沼字花見堂667番1	18,800	997	台形 1.5:1	住宅 W2	農地が多く、農家住宅が散在する地域	南町道 南西側道 6.2m	水道	坂戸 6km	「調区」 ( 50, 100)
ときがわ * (県) - 1	比企郡ときがわ町 大字玉川字伊勢台1169番1	20,600	262	台形 2:1	住宅 LS2	一般住宅のほか農地、空地等も多い住宅地域	北西町道 4.3m	水道	明覚 2km	(都) ( 60, 200)

基準地番号	基準地の所在及び地番並びに住居表示	基準地の1平方メートル当たりの価格(円)	基準地の地積(m <sup>2</sup> )	基準地の形状	基準地の利用の現況	基準地の周辺の土地の利用の現況	基準地の前面道路の状況	基準地についての水道、ガス供給施設及び下水道の整備の状況	基準地の鉄道その他の主要な交通施設との接近の状況	基準地に係る都市計画法その他の制限で主要なもの
(県) - 2	比企郡ときがわ町 大字西平字細入604番7	12,900	324	1:2	住宅 W2	一般住宅のほか木工場等が見られる県道沿いの住宅地域	南東 県道 5.8m	水道	明覚 5km	(都) ( 60, 200)
(県) - 3	比企郡ときがわ町 大字番匠字台705番1	21,400	358	1:1.2	住宅 W2	中規模一般住宅のほか農地等も見られる住宅地域	東 町道 4m 北 側道	水道	明覚 350m	(都) ( 60, 200)
横瀬 (県) - 1	秩父郡横瀬町 大字横瀬字拾壹番4539番2外	43,300	185	1.5:1	住宅 W2	一般住宅の中に駐車場等が見られる住宅地域	北西 県道 10m 南西 側道	水道 下水	横瀬 150m	(都) 1住居 ( 60, 200)
(県) - 2	秩父郡横瀬町 大字横瀬字六番2171番5	35,200	171	1:1.5	住宅 W1	一般住宅の中に空地等が見られる住宅地域	南 町道 6m	水道 下水	横瀬 900m	(都) 1住居 ( 60, 200)
(県) - 3	秩父郡横瀬町 大字横瀬字拾四番5878番1外	29,500	458	台形 1.2:1	住宅 W1	一般住宅の中にアパート、工場等が混在する郊外の住宅地域	南 町道 4.6m	水道	横瀬 2.6km	(都) ( 60, 200)
(県) - 4	秩父郡横瀬町 大字横瀬字八番3326番4外	29,500	418	台形 1:2	住宅 W2	中規模一般住宅と農家住宅が混在する住宅地域	西 町道 6.3m	水道	横瀬 800m	(都) ( 60, 200)
皆野 (県) - 1	秩父郡皆野町 大字大淵字巻貝目290番1外	17,400	301	1:1	住宅 W2	農家住宅が散在する県道背後の住宅地域	北東 町道 3.6m	水道	皆野 1.8km	「都計外」
(県) - 2	秩父郡皆野町 大字皆野字柳畑876番7	35,300	161	1:1.2	住宅 W1	一般住宅が見られる市街地に近い住宅地域	北西 町道 4m	水道 下水	皆野 350m	(都) 2中専 ( 60, 200)
(県) - 3	秩父郡皆野町 大字皆野字親鼻2374番2	27,100	203	台形 1:1	住宅 W2	一般住宅、農家住宅のほかに農地等が見られる住宅地域	南西 町道 4.7m	水道 下水	親鼻 500m	(都) 2中専 ( 60, 200)
(県) - 4	秩父郡皆野町 大字三沢字ソリ町1589番	11,800	403	台形 2.5:1	住宅 W2	農家、一般住宅が散在する山あいの農家集落地域	東 県道 10m	水道	親鼻 4.5km	「都計外」
(県) 5- 1	秩父郡皆野町 大字皆野字上小坂1860番2外	37,600	1,612	1.5:1	事務所兼 工場 S2	店舗、営業所、一般住宅等が見られる国道沿いの地域	南東 国道 15m 南西 側道	水道 下水	皆野 1.1km	(都) 準工 ( 60, 200)
長瀬 (県) - 1	秩父郡長瀬町 大字長瀬字馬内569番7	23,100	488	1:1.5	住宅 W1	農家住宅、一般住宅の中に店舗等が見られる住宅地域	西 町道 7.4m	水道 下水	長瀬 550m	「都計外」
(県) - 2	秩父郡長瀬町 大字岩田字小滝687番1外	13,100	882	1:1.5	住宅 W1	農家住宅の中に一般住宅が見られる住宅地域	西 町道 5.2m	水道	口 800m	「都計外」
(県) - 3	秩父郡長瀬町 大字本野上字丹生東981番2	23,100	309	1:2.5	住宅 LS2	農家住宅と一般住宅が混在する住宅地域	西 町道 4.8m	水道 下水	野上 230m	「都計外」
(県) - 4	秩父郡長瀬町 大字井戸字岩下900番2	17,000	483	1:1.5	住宅 W2	農家住宅、一般住宅が混在する住宅地域	西 県道 12m	水道	野上 2.1km	「都計外」
(県) 5- 1	秩父郡長瀬町 大字長瀬字常木806番4	33,500	252	1:2	店舗兼住 宅 W2	飲食店、小売店舗等が建ち並ぶ駅前の商業地域	北 町道 11.4m	水道 下水	長瀬 近接	「都計外」
小鹿野 (県) - 1	秩父郡小鹿野町 下小鹿野字南宿後378番3	16,400	478	台形 1:1.5	住宅 W2	中規模の一般住宅、工場等が見られる住宅地域	北 町道 5.3m	水道	秩父 10.8km	(都) ( 70, 300)
(県) - 2	秩父郡小鹿野町 小鹿野字北町裏1930番	27,300	327	1:1	住宅 W2	中規模一般住宅が建ち並ぶ閑静な住宅地域	南西 町道 3.5m 南東 側道	水道	秩父 12.8km	(都) ( 70, 300)
(県) - 3	秩父郡小鹿野町 飯田字原695番	9,450	700	1:1.5	住宅 W2	中規模農家住宅、農地等が混在する住宅地域	西 町道 3.4m	水道	秩父 15.4km	(都) ( 70, 200)
(県) - 4	秩父郡小鹿野町 般若字小塚931番2	14,100	387	1.2:1	住宅 W2	一般住宅、農家住宅の中に農地が見られる住宅地域	北西 町道 4.2m	水道	影森 7.2km	(都) ( 70, 200)
(県) - 5	秩父郡小鹿野町 両神薄字鳥井2709番1	9,950	379	台形 1.5:1	住宅 W2	住宅の中に工場等が見られる県道沿いの住宅地域	東 県道 11m	水道	三峰口 7.4km	「都計外」
(県) 5- 1	秩父郡小鹿野町 小鹿野字諏訪ノ原472番2	33,400	330	1:3	店舗兼住 宅 RC3	小規模な店舗が建ち並ぶ県道沿いの町中心商店街	北東 県道 10m	水道	秩父 14.4km	(都) ( 70, 300)
東秩父 (県) - 1	秩父郡東秩父村 大字御堂字向堀682番2	9,850	185	1:2	住宅 W2	一般住宅と農家住宅が散在する村役場に近い住宅地域	東 村道 4m 南 側道	水道	小川町 8km	「都計外」

基準地番号	基準地の所在及び地番並びに住居表示	基準地の1平方メートル当たりの価格(円)	基準地の地積(m <sup>2</sup> )	基準地の形状	基準地の利用の現況	基準地の周辺の土地の利用の現況	基準地の前面道路の状況	基準地についての水道、ガス供給施設及び下水道の整備の状況	基準地の鉄道その他の主要な交通施設との接近の状況	基準地に係る都市計画法その他の法令の制限で主要なもの
(県) - 2	秩父郡東秩父村 大字坂本字北貝戸1476番1	5,750	433	台形 1:2.5	住宅 LS2	一般住宅と農家住宅等が見られる山裾の農地の多い住宅地域	西道路 5m	水道	小川町 11km	「都計外」
(県) - 3	秩父郡東秩父村 大字安戸字町北57番1	13,800	640	1:2	住宅 W2	一般住宅、農家住宅と店舗併用住宅が混在する住宅地域	南村道 8.5m	水道	小川町 4.8km	「都計外」
美里 (県) - 1	児玉郡美里町 大字駒衣字中435番5	15,700	484	台形 1:1.2	住宅 W2	農家住宅、一般住宅等が混在する住宅地域	南町道 5.8m	水道 下水	松久 1.3km	(都) ( 60, 200)
(県) - 2	児玉郡美里町 大字阿那志字下十条187番1	21,000	285	1:1.5	住宅 W2	一般住宅、共同住宅、店舗等が見られる住宅地域	北東町道 5.4m	水道	本庄 4km	(都) ( 60, 200)
(県) - 3	児玉郡美里町 大字猪俣字宮前1522番1	11,900	436	台形 1.2:1	住宅 W2	農家住宅と一般住宅が混在する住宅地域	東町道 5.2m	水道 下水	松久 2.9km	(都) ( 60, 200)
(県) - 4	児玉郡美里町 大字古郡字中耕地480番1	13,900	716	1:1.2	住宅 LS2	農家住宅、一般住宅等が多く、畑も見られる町役場に近い住宅地域	東町道 5.2m	水道	松久 1.1km	(都) ( 60, 200)
神川 (県) - 1	児玉郡神川町 大字渡瀬字森南877番2	10,800	363	台形 1.2:1	住宅 W2	農地の中に一般住宅、農家住宅等が見られる山に近い地域	南東町道 5.4m	水道 下水	丹荘 7.3km	(都) ( 60, 200)
(県) - 2	児玉郡神川町 大字池田字曲土前110番1	10,100	632	1:2.5	住宅 W2	中規模一般住宅と農家住宅が混在する住宅地域	北西町道 5m	水道	丹荘 3.6km	(都) ( 60, 200)
(県) - 3	児玉郡神川町 大字植竹字元郷597番8外	16,200	198	1:1.5	住宅 W2	中小規模の一般住宅や農家住宅、畑などが見られる住宅地域	南町道 5m	水道	丹荘 970m	(都) ( 60, 200)
(県) - 4	児玉郡神川町 大字熊野堂字山向37番3	14,200	261	1:1.2	住宅 LS2	畑の中に一般住宅等が見られる地域	南東町道 5.7m	水道	丹荘 2.3km	(都) ( 60, 200)
(県) - 5	児玉郡神川町 大字上阿久原字門野4番2	6,350	546	1.5:1	住宅 W2	農家住宅、農地等が混在する住宅地域	西町道 6m	水道	丹荘 10.4km	「都計外」
(県) - 6	児玉郡神川町 大字下阿久原字桜城218番30	8,850	225	1:1	住宅 W2	中規模一般住宅が建ち並ぶ山間の住宅地域	北東町道 5m	水道	丹荘 9.6km	「都計外」
(県) 5- 1	児玉郡神川町 大字渡瀬字下町534番3	12,000	134	1:2.5	店舗兼住宅 W2	小規模店舗併用住宅、一般住宅等が建ち並ぶ旧県道沿いの近隣商業地域	西町道 8.1m	水道 下水	丹荘 6.6km	(都) ( 60, 200)
上里 (県) - 1	児玉郡上里町 大字七本木字三田3606番32	35,400	150	1:1.5	住宅 W2	一般住宅が建ち並ぶ区画整然としたやや駅から遠い住宅地域	南西町道 6m	水道	本庄 3.4km	(都) 1中専 ( 50, 100)
(県) - 2	児玉郡上里町 大字神保原町1133番3外	27,000	231	1.2:1	住宅 W2	一般住宅の中に畑等が見られる新興住宅地域	南東町道 4m	水道 下水	神保原 1.2km	(都) ( 60, 200)
(県) - 3	児玉郡上里町 大字藤木戸字並木東461番2	15,000	500	1.2:1	住宅 LS2	農地の間に一般住宅が散在する住宅地域	西町道 4m	水道	神保原 3.3km	(都) ( 60, 200)
(県) - 4	児玉郡上里町 大字金久保字道祖神53番10	35,200	133	1:1.2	住宅 W2	一般住宅の中に空地等が見られる新興の住宅地域	東町道 6m	水道 ガス	神保原 950m	(都) 1中専 ( 60, 200)
(県) 5- 1	児玉郡上里町 大字神保原町字東原268番1内	42,900	265	1:2	建築中	小売店舗が建ち並ぶ駅前商業地域	北西県道 7m	水道 下水	神保原 90m	(都) 近商 ( 80, 200)
(県) 9- 1	児玉郡上里町 大字嘉美字立野南1600番6	18,100	10,226	1:1.2	工場	中規模の工場が多い区画整然とした工業団地	南西町道 9m	水道 下水	本庄 6.3km	(都) 工専 ( 60, 200)
寄居 (県) - 1	大里郡寄居町 大字立原字前耕地452番2	17,900	306	1:1.5	住宅 W2	周辺に畑地が多く、一般住宅のほか寺院等も見られる住宅地域	南町道 5.1m	水道 下水	折原 1.2km	(都) ( 60, 200)
(県) - 2	大里郡寄居町 大字寄居字茅苅473番7	40,800	360	1:2	住宅 W2	中規模一般住宅のほか工場や畑地なども見られる、古くからの住宅地域	東町道 4.4m	水道 下水	寄居 800m	(都) 1住居 ( 60, 200)
(県) - 3	大里郡寄居町 大字富田字広屋2901番12	29,800	198	1:1.2	建築中	畑地の多い中に中小規模の一般住宅等が見られる住宅地域	北町道 5.2m	水道	男衾 500m	(都) 1住居 ( 60, 200)
(県) - 4	大里郡寄居町 大字用土字鷹ヶ谷戸2322番3	17,700	391	1:2	住宅 W2	一般住宅、農家住宅、店舗等が散在する公共施設に近い住宅地域	東町道 7m	水道 下水	用土 800m	(都) ( 60, 200)

基準地番号	基準地の所在及び地番並びに住居表示	基準地の1平方メートル当たりの価格(円)	基準地の地積(m <sup>2</sup> )	基準地の形状	基準地の利用の現況	基準地の周辺の土地の利用の現況	基準地の前面道路の状況	基準地についての水道、ガス供給施設及び下水道の整備の状況	基準地の鉄道その他の主要な交通施設との接近の状況	基準地に係る都市計画法その他法令の制限で主要なもの
(県) - 5	大里郡寄居町 大字鉢形字甘粕原1522番11	25,500	201	1:1.5	住宅 W2	小規模建売住宅の周辺には畑地等が見られる新興住宅地域	南町道 5m	水道	鉢形 1km	(都) ( 60, 200)
(県) 5- 1	大里郡寄居町 大字寄居字栄町944番1	47,200	183	1:2	店舗兼住宅 S2	中小規模の店舗や店舗併用住宅等が建ち並ぶ、旧来の路線商業地域	南東町道 10m	水道 下水	寄居 350m	(都) 商業 ( 80, 400)
(県) - 1	宮代 南埼玉郡宮代町 字中島213番10	64,800	113	1:1	住宅 W2	戸建住宅、アパート等が混在する住宅地域	北東町道 4.3m	水道 下水	東武動物公園 800m	1中専 ( 60, 200)
(県) - 2	南埼玉郡宮代町 学園台1丁目1611番36 「学園台1-13-3」	66,500	169	1.2:1	住宅 W2	区画整然とした中規模住宅の多い住宅地域	南西町道 4m	水道 ガス 下水	東武動物公園 1.2km	1中専 ( 60, 200)
(県) - 3	南埼玉郡宮代町 宮代台1丁目397番146 「宮代台1-23-6」	48,400	229	1:1.2	住宅 W2	一般住宅が建ち並ぶ区画整然とした住宅地域	東町道 6.5m	水道 ガス 下水	和戸 900m	1低専 ( 50, 80)
(県) - 4	南埼玉郡宮代町 大字西条原字深戸1360番1	20,200	447	1:1.5	住宅 W2	農家住宅や一般住宅のほか、作業所も見られる住宅地域	南西町道 4m	水道 下水	和戸 1.1km	「調区」 ( 60, 200)
(県) - 1	杉戸* 北 飾郡杉戸町 杉戸1丁目1851番11 「杉戸1-3-29」	63,400	172	1:1	住宅 W1	一般住宅の中に空地等が見られる住宅地域	西町道 4.6m	水道 下水	東武動物公園 900m	1住居 ( 60, 200)
(県) - 2	北 飾郡杉戸町 清地5丁目663番13 「清地5-6-2」	59,100	99	1:1.5	住宅 W2	中小規模の一般住宅が多い住宅地域	南西町道 4m	水道 下水	東武動物公園 1.7km	1住居 ( 60, 200)
(県) - 3	北 飾郡杉戸町 高野台南5丁目8番9	66,000	198	1:1.5	住宅 LS2	中規模一般住宅の多い閑静な区画整然とした住宅地域	南東町道 6m	水道 ガス 下水	杉戸高野台 1.1km	1中専 ( 50, 100)
(県) 5- 1	北 飾郡杉戸町 杉戸3丁目195番 「杉戸3-5-25」	78,300	115	1:2	店舗兼住宅 W2	小売店舗が建ち並ぶ駅前商店街	北西町道 8.4m	水道 下水	東武動物公園 380m	近商 ( 80, 200)
(県) - 1	松伏 北 飾郡松伏町 大字松伏字深町630番9	66,000	100	1:1	住宅 W2	小規模な一般住宅が多い住宅地域	東町道 4m	水道 ガス 下水	北越谷 5.4km	1低専 ( 50, 80)
(県) - 2	北 飾郡松伏町 大字松伏字河原町3149番2	65,800	103	1:1	住宅 W2	一般住宅が建ち並ぶ住宅地域	南西町道 5.3m	水道 ガス 下水	北越谷 4.2km	1低専 ( 50, 80)
(県) - 3	北 飾郡松伏町 大字大川戸字神明183番	25,700	499	1:1	住宅 W2	田、畑の中に農家住宅が散在する住宅地域	北西町道 4.5m	水道	せんげん台 4.9km	「調区」 ( 60, 200)



II 林地

基準地番号	基準地の所在及び地番	基準地の10アール当たりの価格(円)	基準地の地積(m <sup>2</sup> )	基準地の利用の現況	基準地の周辺の土地の利用の現況	基準地から搬出地点までの搬出方法及び距離	搬出地点の道路の状況	最寄駅及び距離	最寄集落及び距離	公法上の規制	地域の特性
埼玉(林) -1	飯能市 大字上名栗字炭谷日影3052番	127,000	6,261	用材林地 杉 檜	標高290m、約30度の北東向き傾斜、中壮齢の杉・檜の人工林地域	集材機  50m	林道 3.5m	飯能  20km	小殿  700m	「都計外」 「地森計」  県立公 普通	林業本場 林地
-2	比企郡小川町 大字増尾字笹山344番1	360,000	2,297	雑木林地 ナラ クヌギ	標高約120m、約20度の南向き傾斜で農地に近い雑木の自然林地域	林(公)道  0m	町道 4m	小川町  2.5km	増尾  700m	「調区」 「地森計」	農村林地
-3	児玉郡美里町 大字円良田字日向山960番	317,000	7,556	雑木林地 ナラ クヌギ	標高240m、約25度の南東向き傾斜で杉の人工林と雑木の混在地域	集材機  100m	林道 5m	松久  5km	円良田  1.1km	(都) 「地森計」	農村林地

Ⅲ 地価公示の標準地と同一地点である基準地一覧

基準地番号	基準地の所在及び地番並びに住居表示	基準地の1平方メートル当たりの価格(円)	基準地の地積(m <sup>2</sup> )	基準地の形状	基準地の利用の現況	基準地の周辺の土地利用の現況	基準地の前面道路の状況	基準地についての水道、ガス供給施設及び下水道の整備の状況	基準地の鉄道その他の主要な交通施設との接近の状況	基準地に係る都市計画法その他の法令の制限で主要なもの
さいたま西(県)-6	さいたま市西区 プラザ417番22 「プラザ23-5」	118,000	188	1.2:1	住宅 W2	大規模で区画整然とした環境の良い住宅地域	北東市道 4.5m	水道 ガス 下水	指扇 1.6km	1低専 (50,100)
		118,000								
さいたま北(県)-2	さいたま市北区 土呂町1丁目39番10	229,000	209	1:2	住宅 W2	中規模一般住宅が多い区画整然とした住宅地域	西市道 6m	水道 ガス 下水	土呂 450m	2中専 (60,200)
		226,000								
さいたま大宮(県)-1	さいたま市大宮区 大成町1丁目282番2外	234,000	233	1:1	住宅 W2	中規模一般住宅が多い既成住宅地域	北市道 5m	水道 ガス 下水	大宮 1.2km	2住居 (60,200)
		230,000								
さいたま大宮(県)5-5	さいたま市大宮区 大門町3丁目59番1	877,000	167	1:1.2	店舗兼事務所 RC7	中高層の店舗、事務所等が多い駅前通り商業地域	南県道 27m	水道 ガス 下水	大宮 500m	商業 (80,400) 準防
		862,000								
さいたま見沼(県)-6	さいたま市見沼区 大字南中丸字南五反田1117番35	117,000	195	1:1.2	住宅 LS2	中規模一般住宅が多い区画整然とした住宅地域	南西市道 7m	水道 ガス 下水	大和田 1.3km	1低専 (50,100)
		117,000								
さいたま浦和(県)-2	さいたま市浦和区 岸町3丁目131番1 「岸町3-1-19」	386,000	179	1:2	住宅 W2	中規模一般住宅等が多い区画整然とした住宅地域	西市道 5.4m	水道 ガス 下水	浦和 670m	1住居 (60,200) 準防
		378,000								
さいたま浦和(県)-4	さいたま市浦和区 北浦和1丁目39番2 「北浦和1-5-12」	321,000	165	1.5:1	住宅 W2	中規模一般住宅が多い閑静な住宅地域	東市道 6m	水道 ガス 下水	北浦和 400m	1住居 (60,200) 準防
		319,000								
さいたま浦和(県)5-5	さいたま市浦和区 仲町2丁目38番1 「仲町2-16-4」	394,000	215	1:1.5	店舗兼事務所 RC5	店舗、事務所、マンション等が混在する商業地域	西市道 南側道 12m	水道 ガス 下水	浦和 700m	商業 (80,400) 準防
		389,000								
さいたま南(県)-2	さいたま市南区 鹿手袋4丁目537番2 「鹿手袋4-9-5」	251,000	100	1:1	住宅 W2	小規模一般住宅が建ち並ぶ住宅地域	東市道 4.3m	水道 ガス 下水	武蔵浦和 800m	1住居 (60,200)
		248,000								
さいたま緑(県)-1	さいたま市緑区 大字大間木字水深239番1内 (大間木水深特定40-7-1)	154,000	124	1:1	住宅 W2	一般住宅が見られる区画整理中の住宅地域	南区画街路 6m	水道 ガス 下水	東浦和 2km	1低専 (50,100)
		154,000								
さいたま緑(県)-9	さいたま市緑区 原山4丁目252番37 「原山4-23-12」	162,000	104	1:1.2	住宅 W2	小規模一般住宅が多い住宅地域	西私道 5m	水道 ガス 下水	浦和 2.2km	2中専 (60,200)
		162,000								
さいたま岩槻(県)-2	さいたま市岩槻区 本町3丁目2771番2 「本町3-19-19」	113,000	231	1:2	住宅 W2	中規模一般住宅が多い既成住宅地域	南西市道 4.6m	水道 下水	岩槻 640m	1住居 (60,200)
		113,000								
川越(県)-6	川越市 砂新田2丁目19番21外	151,000	177	1:1	住宅 W2	住宅、アパート等が多い区画整然とした住宅地域	南西市道 6m	水道 ガス 下水	新河岸 1km	1中専 (60,200)
		151,000								
川越(県)-20	川越市 仙波町2丁目17番22	248,000	187	1:1.5	住宅 W2	中規模一般住宅が建ち並ぶ住宅地域	南市道 4m	水道 ガス 下水	川越 500m	2中専 (60,200)
		248,000								
川越(県)5-4	川越市 新富町1丁目11番8	341,000	105	1:2.5	店舗 RC3	店舗のほかマンションも見られる駅前の商業地域	西市道 5.8m	水道 ガス 下水	本川越 260m	商業 (80,400) 準防
		339,000								
熊谷(県)-13	熊谷市 榎町70番	90,200	109	1:2	住宅 W2	一般住宅のほかに事業所等も見られる住宅地域	南市道 7m	水道 ガス 下水	熊谷 1km	1住居 (60,200)
		90,200								
熊谷(県)5-5	熊谷市 宮町2丁目132番2	96,700	197	1:1	店舗兼事務所 S6	事業所、諸官庁等が混在する幹線沿いの商業地域	東市道 36m	水道 ガス 下水	熊谷 850m	商業 (80,400) 準防
		96,700								
川口(県)-8	川口市 朝日3丁目18番2 「朝日3-13-9」	189,000	200	1:1.5	住宅 LS2	一般住宅、アパート等が建ち並ぶ既成住宅地域	北市道 8m	水道 ガス 下水	南鳩ヶ谷 700m	2住居 (60,200)
		189,000								
川口(県)-11	川口市 上青木西3丁目10番10 「上青木西3-10-24」	188,000	132	1:1.5	住宅 W3	一般住宅の中にアパート等も見られる住宅地域	東市道 6m	水道 下水	西川口 2.2km	2住居 (60,200)
		188,000								

基準地番号	基準地の所在及び地番並びに住居表示	基準地の1平方メートル当たりの価格(円)	基準地の地積(m <sup>2</sup> )	基準地の形状	基準地の利用の現況	基準地の周辺の土地利用の現況	基準地の前面道路の状況	基準地についての水道、ガス供給施設及び下水道の整備の状況	基準地の鉄道その他の主要な交通施設との接近の状況	基準地に係る都市計画法その他の法令の制限で主要なもの
川口(県)-24	川口市 東本郷2丁目2番20	136,000	168		住宅	一般住宅が多い区画整理済の住宅地域	東市道 6m	水道 下水	川口 6km	1住居 (60, 200)
-31	「東本郷2-2-29」	136,000		1:2	W2					
川口(県)-25	川口市 西青木1丁目389番4	299,000	132		住宅	一般住宅、アパート等が混在する住宅地域	南市道 7m	水道 ガス 下水	西川口 720m	2住居 (60, 200) 準防
-1	「西青木1-19-6」	299,000		1:2	S2					
川口(県)-27	川口市 戸塚東2丁目13番8内	189,000	117		住宅	一般住宅が多い区画整理済の住宅地域	南東市道 6m	水道 ガス 下水	東川口 1.2km	1中専 (60, 200)
-28	「戸塚東2-13-20」	189,000		1:1.5	LS3					
川口(県)-28	川口市 坂下町3丁目586番2	174,000	148		住宅	一般住宅のほかにアパート等が見られる住宅地域	南西市道 4m	水道 下水	鳩ヶ谷 600m	1住居 (60, 200)
-74	「坂下町3-12-14」	174,000		1:1.5	W2					
川口(県)5-1	川口市 栄町3丁目53番6	1,010,000	226		店舗	小売店舗、飲食店等が建ち並ぶ駅に近い商業地域	西市道 7.2m	水道 ガス 下水	川口 350m	商業 (80, 400) 準防
5-2	「栄町3-13-2」	1,010,000		1:3	S3					
行田(県)-7	行田市 向町58番4外	44,000	166		住宅	一般住宅や事業所併用住宅等が混在する住宅地域	東市道 6m	水道 ガス 下水	行田市 850m	1住居 (60, 200)
-6	「向町5-11」	45,500		1.5:1	W2					
行田(県)5-1	行田市 巻里山町17番2外	80,700	379		空地	小売店舗、駐車場等が混在する駅に近い商業地域	南東県道 18m	水道 下水	行田 120m	商業 (80, 400)
5-3		80,700		1.5:1						
所沢(県)-7	所沢市 大字北秋津字旧安松道282番7	176,000	158		住宅	一般住宅、アパート等が混在する住宅地域	北市道 4m	水道 ガス 下水	所沢 770m	1低専 (60, 100)
-26		176,000		1:1.2	W2					
所沢(県)-16	所沢市 上新井5丁目67番26	169,000	126		住宅	一般住宅のほか空地も残る区画整理済の住宅地域	北市道 6m	水道 ガス 下水	小手指 1km	1低専 (60, 100) 準防
-43		168,000		1:2	W2					
所沢(県)-20	所沢市 緑町4丁目1842番10	201,000	139		住宅	中規模一般住宅が建ち並ぶ閑静な住宅地域	南市道 5.5m	水道 ガス 下水	新所沢 650m	1中専 (60, 200)
-1	「緑町4-37-5」	201,000		1:1.5	W2					
所沢(県)5-4	所沢市 小手指町1丁目15番7	307,000	288		店舗兼住宅	店舗、事務所ビル等が建ち並ぶ駅前の商業地域	南東市道 16m	水道 ガス 下水	小手指 170m	商業 (80, 300) 防火
5-6		305,000		1:2	S5					
飯能(県)-9	飯能市 緑町14番36	113,000	166		住宅	一般住宅等が建ち並ぶ区画整然とした住宅地域	北市道 6m	水道 ガス 下水	東飯能 650m	1中専 (60, 200)
-3		113,000		1:1.5	W2					
飯能(県)5-2	飯能市 仲町197番6	272,000	150	台形	店舗	中層店舗ビル、銀行等が建ち並ぶ駅前の商業地域	東県道 15m	水道 ガス 下水	飯能 80m	商業 (80, 400)
5-1	「仲町10-3」	274,000		1:1.2	RC5F1B					
加須(県)-6	加須市 諏訪2丁目2番15	49,000	184		住宅	一般住宅等が建ち並ぶ区画整理済の住宅地域	南西市道 6m	水道 下水	加須 850m	1中専 (60, 150)
-2	「諏訪2-2-23」	49,200		1:2	W2					
本庄(県)-6	本庄市 緑1丁目2891番	66,700	215		住宅	一般住宅等が多い区画整然とした住宅地域	南市道 6m	水道 ガス 下水	本庄 1.3km	1低専 (50, 80)
-3	「緑1-9-7」	66,700		1:1.5	LS2					
東松山(県)-7	東松山市 弓町1丁目5434番2	100,000	201		住宅	中規模住宅の建ち並ぶ区画整然とした住宅地域	北市道 4.5m	水道 ガス 下水	東松山 350m	2住居 (60, 200)
-1	「弓町1-19-5」	100,000		1:2	W2					
東松山(県)5-1	東松山市 弓町1丁目5239番3	165,000	124		店舗	小売店舗、飲食店舗等が建ち並ぶ駅前の商業地域	西市道 9m	水道 ガス 下水	東松山 250m	商業 (80, 400)
5-1	「弓町1-4-15」	165,000		1:1.5	W2					
春日部(県)-3	春日部市 本田町1丁目98番3	86,800	148		住宅	一般住宅の中に空地等が見られる住宅地域	北市道 6m	水道 ガス 下水	一ノ割 1.5km	1中専 (60, 200)
-21		86,800		1:1	W2					
春日部(県)-6	春日部市 谷原2丁目10番2	130,000	130		住宅	一般住宅等が建ち並ぶ区画整然とした住宅地域	北東市道 6m	水道 ガス 下水	春日部 1.4km	1中専 (60, 200)
-4		130,000		1:1.5	W2					

基準地番号	基準地の所在及び地番並びに住居表示	基準地の1平方メートル当たりの価格(円)	基準地の地積(m <sup>2</sup> )	基準地の形状	基準地の利用の現況	基準地の周辺の土地利用の現況	基準地の前面道路の状況	基準地についての水道、ガス供給施設及び下水道の整備の状況	基準地の鉄道その他の主要な交通施設との接近の状況	基準地に係る都市計画法その他の法令の制限で主要なもの
春日部(県)5-3 5-2	春日部市 中央1丁目9番4外 「入間川1-23-9」	283,000	330	1:1.5	店舗兼事務所 RC5	小売店舗、事務所等が集積する中心的商業地域	南 市道 8m	水道 ガス 下水	春日部 180m	商業 ( 80, 400)
		283,000								
狭山(県)-2 -2	狭山市 入間川1丁目3338番4 「入間川1-23-9」	138,000	157	1:1	住宅 W2	中規模一般住宅が多い交通至便な住宅地域	南西 市道 6.8m	水道 ガス 下水	狭山市 500m	2住居 ( 60, 200)
		138,000								
羽生(県)-2 -7	羽生市 南2丁目1232番2 「南2-7-9」	46,300	171	1:2	住宅 W2	中規模一般住宅が多い区画整然とした住宅地域	南東 市道 6m	水道 下水	羽生 700m	2中専 ( 60, 200)
		46,600								
鴻巣(県)-5 -1	鴻巣市 本町3丁目2399番4外 「本町3-6-17」	108,000	128	1:2	住宅 W2	一般住宅中心の利便性の良い既存住宅地域	北東 市道 5.5m	水道 ガス 下水	鴻巣 600m	1住居 ( 60, 200)
		107,000								
深谷(県)-11 -8	深谷市 上柴町西4丁目6番23外	66,000	166	1:1	住宅 W2	一般住宅が建ち並ぶ区画整然とした住宅地域	南西 市道 6m	水道 下水	深谷 2.1km	1中専 ( 60, 200)
		66,000								
上尾(県)-6 -11	上尾市 浅間台3丁目33番11 「上町1-10-13」	120,000	210	1:2	住宅 W2	中規模一般住宅が建ち並ぶ区画整理済の住宅地域	南東 市道 6m	水道 ガス 下水	北上尾 1.5km	1低専 ( 60, 100)
		119,000								
上尾(県)-7 -1	上尾市 上町1丁目70番246 「上町1-10-13」	157,000	200	1:2	住宅 W2	中規模一般住宅が建ち並ぶ環境の良い住宅地域	北西 市道 5.8m	水道 ガス 下水	上尾 580m	2住居 ( 60, 200)
		155,000								
上尾(県)5-1 5-2	上尾市 仲町1丁目246番13外 「仲町1-8-26」	206,000	319	1:1	店舗兼事務所 RC3	中層店舗ビルが多い駅に近い県道沿いの商業地域	南西 県道 16m	水道 ガス 下水	上尾 400m	商業 ( 80, 400) 準防
		205,000								
草加(県)-2 -17	草加市 栄町3丁目987番16 「栄町3-11-4」	169,000	240	1:1.2	住宅 W2	中規模一般住宅が多い閑静な住宅地域	西 市道 5.5m	水道 ガス 下水	松原団地 550m	2住居 ( 60, 200)
		169,000								
草加(県)-13 -25	草加市 谷塚町字谷際1446番38	150,000	100	1.2:1	住宅 W2	中小規模一般住宅が多く見られる住宅地域	南西 市道 6m	水道 ガス 下水	谷塚 600m	1中専 ( 60, 200)
		150,000								
越谷(県)-4 -4	越谷市 南越谷5丁目6番41外	192,000	132	1:1	住宅 W2	中規模一般住宅が多い区画整然とした住宅地域	南 市道 6m	水道 ガス 下水	新越谷 600m	1中専 ( 60, 200)
		192,000								
越谷(県)-11 -20	越谷市 千間台西2丁目20番2	146,000	148	1:1.2	住宅 W2	中規模一般住宅が多い区画整然とした住宅地域	北西 市道 6m	水道 ガス 下水	せんげん 台 850m	1中専 ( 60, 200)
		146,000								
越谷(県)5-5 5-2	越谷市 千間台西1丁目10番11外	231,000	529	1:1	店舗 S3	中小規模の店舗、銀行等の見られる商業地域	南 市道 20m	水道 ガス 下水	せんげん 台 200m	商業 ( 80, 400)
		231,000								
戸田(県)-1 -4	戸田市 上戸田2丁目30番8 「上戸田2-30-14」	233,000	189	1:2	住宅 LS3	住宅、アパート等が混在する住宅地域	北 市道 6m	水道 ガス 下水	戸田 1km	2中専 ( 60, 200) 準防
		231,000								
入間(県)-9 -6	入間市 久保稲荷1丁目3番12 「上戸田2-30-14」	118,000	165	1:1.5	住宅 W2	中規模一般住宅の多い区画整然とした住宅地域	南西 市道 6m	水道 ガス 下水	入間市 1.8km	1低専 ( 50, 80)
		117,000								
朝霞(県)-4 -7	朝霞市 本町1丁目1752番9	243,000	103	1:2	建築中	一般住宅、アパート等が混在する住宅地域	西 市道 5m	水道 ガス 下水	朝霞 800m	1中専 ( 60, 200)
		243,000								
志木(県)-4 -2	志木市 柏町4丁目2682番7 「柏町4-8-40」	238,000	129	1:1	住宅 W2	一般住宅の中にアパートが見られる住宅地域	東 市道 5m	水道 ガス 下水	志木 1km	1中専 ( 60, 200)
		238,000								
和光(県)-1 -9	和光市 新倉2丁目3394番16	179,000	107	1:1	空地	一般住宅のほかアパート等が見られる住宅地域	西 市道 6m	水道 ガス 下水	和光市 1.3km	1中専 ( 60, 200)
		179,000								
新座(県)-8 -3	新座市 片山2丁目2834番5 「片山2-11-16」	154,000	102	1:1.2	住宅 W2	一般住宅が建ち並ぶ高台の環境の良い住宅地域	南西 市道 6.2m	水道 下水	大泉学園 3.1km	1低専 ( 60, 100)
		154,000								

基準地番号	基準地の所在及び地番並びに住居表示	基準地の1平方メートル当たりの価格(円)	基準地の地積(m <sup>2</sup> )	基準地の形状	基準地の利用の現況	基準地の周辺の土地利用の現況	基準地の前面道路の状況	基準地についての水道、ガス供給施設及び下水道の整備の状況	基準地の鉄道その他の主要な交通施設との接近の状況	基準地に係る都市計画法その他法令の制限で主要なもの
新座 (県)5-1	新座市 東北2丁目36番109外 「東北2-36-24」	616,000	1,617	1:1.5	店舗 RC4	中高層の店舗ビル等が建ち並ぶ駅前商業地域	南西 県道 南東 側道	16m 水道 ガス 下水	志木 130m	商業 ( 80, 400) 防火
		614,000								
桶川 (県)-6	桶川市 寿2丁目1341番1 「寿2-13-21」	122,000	152	1:1.5	住宅 W2	中規模一般住宅が多い閑静な住宅地域	南東 市道	5m 水道 ガス 下水	桶川 750m	1住居 ( 60, 200)
		121,000								
久喜 (県)-6	久喜市 本町3丁目258番3 「本町3-16-11」	94,500	185	1:1	住宅 W2	中規模一般住宅が多い既成住宅地域	南東 市道	5.5m 水道 ガス 下水	久喜 1.3km	2中専 ( 60, 200)
		94,500								
北本 (県)-4	北本市 中央4丁目198番 「中央4-198-1」	120,000	158	1:1.2	住宅 LS2	一般住宅を中心に駐車場等も混在する住宅地域	南東 市道	5.3m 水道 ガス 下水	北本 350m	2住居 ( 60, 200)
		119,000								
八潮 (県)-3	八潮市 中央1丁目21番23 「中央1-21-23」	136,000	157	1:1	住宅 W2	中規模一般住宅が多い区画整然とした住宅地域	南 市道	6m 水道 下水	八潮 2.2km	1中専 ( 60, 200)
		136,000								
富士見 (県)-2	富士見市 水谷2丁目7番8 「水谷2-7-8」	194,000	227	1:1.2	住宅 W2	一般住宅の中に空地が見られる住宅地域	南東 市道	6m 水道 ガス 下水	みずほ台 850m	1中専 ( 60, 200)
		194,000								
三郷 (県)-3	三郷市 早稲田3丁目17番13 「早稲田3-17-13」	136,000	121	1.2:1	住宅 W2	中規模一般住宅が建ち並ぶ区画整然とした住宅地域	東 市道	6m 水道 ガス 下水	三郷 1.2km	1中専 ( 60, 200)
		136,000								
蓮田 (県)-5	蓮田市 東5丁目607番1外 「東5-7-14」	118,000	261	1:2.5	住宅 W2	一般住宅が多く団地に隣接する住宅地域	南西 市道	7.2m 水道 ガス 下水	田 420m	1住居 ( 60, 200)
		118,000								
幸手 (県)-2	幸手市 中2丁目742番2 「中2-7-37」	63,300	134	1:1	住宅 W2	一般住宅が多く店舗等も見られる既成住宅地域	南東 市道	5.5m 水道 ガス 下水	幸手 500m	1住居 ( 60, 200)
		63,300								
幸手 (県)5-1	幸手市 中2丁目6259番2外 「中2-2-6」	69,500	562	1:3	事務所 RC2	小売店舗、事務所等が建ち並ぶ既成商業地域	西 県道	10.5m 水道 ガス 下水	幸手 400m	商業 ( 80, 400)
		69,600								
鶴ヶ島 (県)-4	鶴ヶ島市 脚折町1丁目11番16 「脚折町1-11-18」	108,000	131	1:1.2	住宅 LS2	一般住宅の中に空地等が見られる住宅地域	西 市道	6m 水道 ガス 下水	坂戸 750m	2中専 ( 60, 200)
		108,000								
ふじみ野 (県)-1	ふじみ野市 駒西2丁目423番22 「駒西2-9-25」	166,000	111	1:1.5	住宅 W2	小規模一般住宅に共同住宅が見られる住宅地域	北西 市道	5.3m 水道 ガス 下水	ふじみ野 1km	1低専 ( 60, 100)
		166,000								
毛呂山 (県)-1	入間郡毛呂山町 中央3丁目3番3外 「中央3-3-3」	46,500	112	1:1	住宅 W2	一般住宅の中にアパート等が見られる住宅地域	東 町道	6m 水道 ガス 下水	武州長瀬 650m	1中専 ( 60, 200)
		47,000								
嵐山 (県)-2	比企郡嵐山町 大字菅谷字東原249番46 「東原249-46」	48,100	160	1:1	住宅 W2	小規模の建売住宅が多い住宅地域	南東 町道	4m 水道 下水	武蔵嵐山 700m	1住居 ( 60, 200)
		48,400								
ときがわ (県)-1	比企郡ときがわ町 大字玉川字伊勢台1169番1 「伊勢台1169-1」	20,600	262	2:1	住宅 LS2	一般住宅のほか農地、空地等も多い住宅地域	北西 町道	4.3m 水道	明覚 2km	(都) ( 60, 200)
		20,800								
杉戸 (県)-1	北 飾郡杉戸町 杉戸1丁目1851番11 「杉戸1-3-29」	63,400	172	1:1	住宅 W1	一般住宅の中に空地等が見られる住宅地域	西 町道	4.6m 水道 下水	東武動物 公園 900m	1住居 ( 60, 200)
		63,500								

## ◎ 記載内容の説明

以下に説明する記載内容は、特記しない限り平成26年7月1日現在のものである。

### I 宅地

1 「**基準地番号**」欄においては、用途別に数字を付し次のように表示している。また、\*印は、平成26年地価公示（基準日：平成26年1月1日）の標準地と同一地点であることを示す。

1. 2. 3.....住宅地

5-1. 5-2. 5-3.....商業地

9-1. 9-2. 9-3.....工業地

2 「**基準地の所在及び地番並びに住居表示**」欄において、基準地に住居表示がある場合は、「」内に表示した。また、基準地が土地区画整理事業による仮換地又は土地改良事業による一時利用地となっている場合には、原則として、従前の土地の所在及び地番を表示し、（）内に現在の土地の当該事業による工区名、街区番号及び符号（仮換地番号）等を表示した。なお、仮換地番号と住居表示の両方がある場合は仮換地番号の表示を省略した。

なお、基準地が数筆にわたる場合は「外」と、一筆の一部である場合には「内」とそれぞれ表示し、また、同一の郡、市、区、町又は村にある基準地については、それぞれ最初の基準地についてのみ当該郡、市、区、町又は村名を表示し、他は省略した。

3 「**基準地の地積**」欄には、原則として、土地登記簿に登記されている地積（土地区画整理事業による仮換地又は土地改良事業による一時利用地である基準地については当該仮換地等の指定地積）を表示し、1平方メートル未満の端数は切り捨てである。また、基準地の一部が私道となっている場合には、その「地積」欄には私道部分を含めて全筆の地積を表示した。

4 「**基準地の形状**」欄には、基準地の間口と奥行のおおむねの比率を左側に間口、右側に奥行の順で表示した。なお、形状は、台形、不整形と特に表示しない限り四角形である。

5 「**基準地の利用の現況**」欄には、当該基準地にある建物の構造を次の略号で表示し、数字はその階層（地下階層がある場合、地上階層にはFを、地下階層にはBを付してある。）を表示している。ただし、価格判定の基準日に新しい建物が建築中の場合は「建築中」、建物が解体中の場合は「取壊中」とし、また、建物が撤去されている場合（仮設建物が存している場合等も含む。）には、「空地」と表示している。

鉄骨鉄筋コンクリート造.....SRC

鉄筋コンクリート造.....RC

鉄骨造.....S

軽量鉄骨造.....LS

ブロック造.....B

木造.....W

6 「**基準地の前面道路の状況**」欄には、前面道路の状況を、「方位」、「幅員」、「舗装の状況」、「道路の種類」及び「その他の接面道路の状況」の順に表示してある。なお、道路の種類は次の区分により表示し、前面道路の舗装の状況は、「未舗装」と特に表示しない限り舗装済みである。

(1) 道路法（昭和27年法律第180号）の道路は、「国道」、「県道」及び「市町村道」等

(2) 土地区画整理事業施行地区内の道路（(1)及び(3)を除く。）は、「区画街路」

(3) 私人が管理する道路で、いわゆる私道と称されているものは、「私道」

(4) その他の道は、「道路」

7 「**基準地についての水道、ガス供給施設及び下水道の整備の状況**」欄については、次により表示した。

(1) 水道法（昭和32年法律第177号）による水道事業又は専用水道により給水されている場合及び通

常の工事費負担によって、これらの水道から給水可能な場合は、「水道」と表示した。

- (2) ガス事業法（昭和29年法律第51号）による一般ガス事業又は簡易ガス事業によりガスが供給されている場合及び通常の工事費負担によってこれらのガス事業からガス供給が可能な場合は、「ガス」と表示した。
- (3) 基準地が下水道法（昭和33年法律第79号）に基づく処理区域内にある場合及び公共下水道に接続し又は終末処理場を有している場合は、「下水」と表示した。

8 「**基準地の鉄道その他の主要な交通施設との接近の状況**」欄には、原則として、鉄道駅名及び基準地から鉄道駅（地下駅の場合には地表への出入口）までの道路距離を表示し、50メートル未満の場合は「近接」又は「接面」と表示した。ただし、一部の工業地については、駅名に代えて主たる幹線道路の名称を表示した。

9 「**基準地にかかる都市計画法その他法令の制限で主要なもの**」欄においては、次により表示した。

- (1) 用途地域等は次の略号で表示した。ただし、市街化区域は特に表示していない。

第一種低層住居専用地域	1 低専
第二種低層住居専用地域	2 低専
第一種中高層住居専用地域	1 中専
第二種中高層住居専用地域	2 中専
第一種住居地域	1 住居
第二種住居地域	2 住居
準住居地域	準住居
近隣商業地域	近商
商業地域	商業
準工業地域	準工
工業地域	工業
工業専用地域	工専
防火地域	防火
準防火地域	準防
市街化調整区域	「調区」
市街化区域及び市街化調整区域以外の都市計画区域	（都）
都市計画の定めのない区域	「都計外」

- (2) 用途地域及び都市計画区域内で用途地域の指定のない区域については、（ ）内の左側に指定建ぺい率、右側に指定容積率をそれぞれパーセントで表示した。

## II 林地

- 1 「**基準地番号**」欄には、（林）を冠した一連番号により表示した。
- 2 「**基準地の利用の現況**」欄には、林地の現況及び樹種を表示した。
- 3 「**基準地の周辺の土地の利用の現況**」欄には、標高、傾斜度、方位等を表示した。
- 4 交通接近条件は、次の区分により表示した。
  - (1) 「**基準地から搬出地点までの搬出方法及び距離**」欄には、人力、集材機、鉄索、林（公）道隣接のうち、通常考えられる方法を記載し、距離は基準地の中心部からの距離を表示した。

なお、基準地に林（公）道隣接の場合は、0mと表示した。
  - (2) 「**搬出地点の道路の状況**」欄は、道路の幅員及び種類を表示した。

なお、基準地に林（公）道が隣接している場合には、その隣接道路の幅員及び種類を表示した。

- (3) 「最寄り駅及び距離」欄は、駅名及び基準地から駅までのおおよその道路距離を表示した。
- 5 「公法上の規制」欄には、都市計画法（昭和43年法律第100号）、自然公園法（昭和32年法律第161号）及び森林法（昭和26年法律第249号）に基づく公法上の規制を次の区分により表示した。
- (1) 都市計画法  
市街化調整区域……………「調区」  
線引対象外の都市計画区域……………（都）  
都市計画の定めのない区域……………「都計外」
- (2) 自然公園法  
国立公園普通地域……………国立公普通  
県立公園普通地域……………県立公普通  
県立公園特別地域……………県立公特別
- (3) 森林法  
地域森林計画対象民有林……………「地森計」
- 6 「地域の特性」欄には、地域の特性を次の区分により分類し表示した。
- 都市近郊林地  
農村林地  
林業本場林地  
山村奥地林地

### Ⅲ 地価公示の標準地と同一地点である基準地

- 1 「基準地番号」の欄において、上段は本地価調査の基準地番号を示し、下段は平成26年地価公示の標準地番号を示す。また、一連番号の前に付されている5の見出し数字は当該基準地が商業地であることを示し、見出し数字を付していないものは住宅地であることを示す。
- 2 「基準地の所在及び地番並びに住居表示」、「基準地の地積」、「基準地の形状」、「基準地の利用の現況」、「基準地の前面道路の状況」、「基準地についての水道、ガス供給施設及び下水道の整備状況」、「基準地の鉄道その他の主要な交通施設との接近の状況」、「基準地に係る都市計画法その他法令の制限で主要なもの」の各欄については、「I 宅地」と同様である。
- 3 「基準地の1平方メートル当たりの価格」の欄には、上段に本地価調査の標準価格、下段に平成26年地価公示の公示価格を表示した。



## 告 示

### 埼玉県告示第千二百六十九号

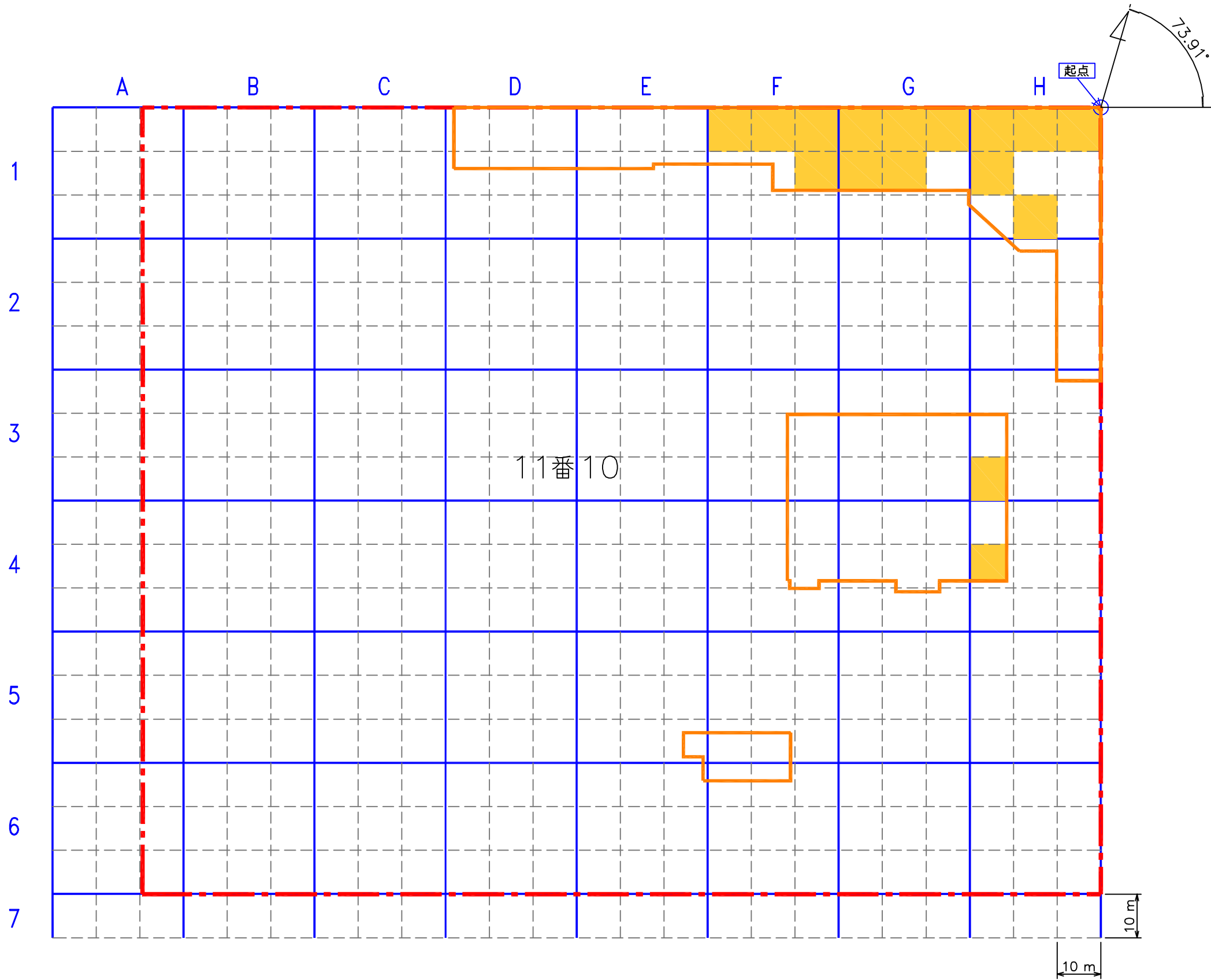
土壤汚染対策法（平成十四年法律第五十三号）第十一条第一項の規定により、特定有害物質によって汚染されており、土地の形質の変更をしようとするときの届出をしなければならぬ区域（以下「形質変更時要届出区域」という。）を次のとおり指定する。

平成二十六年九月十九日

埼玉県知事 上 田 清 司

- 一 形質変更時要届出区域  
別図のとおり（埼玉県入間市大字狭山ヶ原字霞野十一番十の一部）
- 二 土壤汚染対策法施行規則（平成十四年環境省令第二十九号）第三十一条第一項の基準に適合していない特定有害物質の種類  
ふっ素及びその化合物、ほう素及びその化合物
- 三 土壤汚染対策法施行規則第三十一条第二項の基準に適合していない特定有害物質の種類  
鉛及びその化合物

# 別図



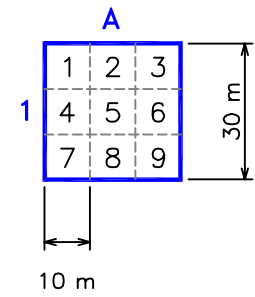
## 凡 例

**起点**  
 起点は埼玉県入間市大字狭山ヶ原字露野  
 11番10の最北端とする

形質変更時要届出区域に指定する区域

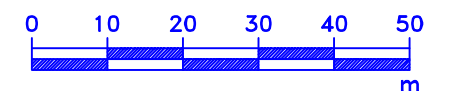
地番境界線

事業地範囲



### 格子の回転角度 (73.91°)

格子の回転角度は、起点を通り、東西方向及び南北方向に引いた線並びにこれらと平行して10m間隔で引いた線により構成されている格子を、起点を中心として右回りに回転させた角度を示す。



# 告 示

埼玉県告示第千二百七十号

大規模小売店舗立地法（平成十年法律第九十一号）第五条第一項の規定による届出の概要等について、同条第三項の規定により公告し、及び当該届出等を次のとおり縦覧に供する。

平成二十六年九月十九日

埼玉県知事 上 田 清 司

## 一 届出の概要等

### イ 大規模小売店舗の名称及び所在地

ウエルシア川越新宿店

埼玉県川越市新宿町六丁目二十七番五

ロ 大規模小売店舗の設置者及び当該大規模小売店舗において小売業を行う者の氏名又は名称及び住所並びに法人にあっては代表者の氏名

大規模小売店舗の設置者

有限会社小谷野

埼玉県川越市中台二丁目十九番地五

大規模小売店舗において小売業を行う者

ウエルシア関東株式会社 代表取締役 水野秀晴

埼玉県さいたま市見沼区東大宮四丁目四十七番地七

高松浩章

埼玉県川越市新宿町一丁目十五番地五十

川村一郎

埼玉県川越市新宿町五丁目二十二番地九 外未定

ハ 大規模小売店舗の新設をする日

平成二十七年五月六日

ニ 大規模小売店舗内の店舗面積の合計

千二百七十二平方メートル

ホ 大規模小売店舗の施設の配置に関する事項

駐車場の位置及び収容台数

位置 図面省略 収容台数 四二台

駐輪場の位置及び収容台数

位置 図面省略 収容台数 三六台

荷さばき施設の位置及び面積

位置 図面省略 面積 四五平方メートル

廃棄物等の保管施設の位置及び容量

位置 図面省略 容量 五立方メートル

へ 大規模小売店舗の施設の運営方法に関する事項

大規模小売店舗において小売業を行う者の開店時刻及び閉店時刻

ウエルシア関東株式会社 午前九時から翌午前〇時

高松浩章 午前九時から午後八時

川村一郎 午前九時から午後八時

その他 午前九時から午後八時

来客が駐車場を利用することができる時間帯

午前八時四十五分から翌午前〇時十五分

駐車場の自動車の出入口の数及び位置

出入口の数 二か所 位置 図面省略

荷さばき施設において荷さばきを行うことができる時間帯

荷さばき施設一 午前六時から午前八時四十五分

荷さばき施設二 午前六時から午後十時

ト 届出年月日

平成二十六年九月五日

二 縦覧期間

平成二十六年九月十九日から平成二十七年一月十九日まで

三 縦覧場所

埼玉県産業労働部商業・サービス産業支援課

埼玉県川越比企地域振興センター

四 意見書の提出

大規模小売店舗立地法第八条第二項の規定により、当該大規模小売店舗の周辺の地域の生活環境の保持のため配慮すべき事項について意見を有する者は、県に対し、意見書の提出により、これを述べることができる。

イ 意見書提出期間

平成二十六年九月十九日から平成二十七年一月十九日まで

ロ 意見書提出先

埼玉県産業労働部商業・サービス産業支援課

# 告 示

埼玉県告示第千二百七十一号

大規模小売店舗立地法（平成十年法律第九十一号）第六条第一項の規定による届出の概要等について、同条第三項において準用する同法第五条第三項の規定により公告し、及び当該届出等を次のとおり縦覧に供する。

平成二十六年九月十九日

埼玉県知事 上 田 清 司

## 一 届出の概要等

### イ 大規模小売店舗の名称及び所在地

マルエツ東川口店

埼玉県川口市戸塚二丁目二十八番地二外

### ロ 変更の概要

大規模小売店舗を設置する者の名称及び代表者の氏名

（変更前）株式会社マルエツ 代表取締役 高橋 惠三

（変更後）株式会社マルエツ 代表取締役 上田 真

大規模小売店舗において小売業を行う者の名称及び代表者の氏名

（変更前）株式会社マルエツ 代表取締役 高橋 惠三

（変更後）株式会社マルエツ 代表取締役 上田 真

## ハ 変更年月日

平成二十五年四月一日

## 二 届出年月日

平成二十六年九月四日

## 二 縦覧期間

平成二十六年九月十九日から平成二十七年一月十九日まで

## 三 縦覧場所

埼玉県産業労働部商業・サービス産業支援課

埼玉県南部地域振興センター

## 四 意見書の提出

大規模小売店舗立地法第八条第二項の規定により、当該大規模小売店舗の周辺の地域の生活環境の保持のため配慮すべき事項について意見を有する者は、県に対し、意見書の提出により、これを述べることができる。

### イ 意見書提出期間

平成二十六年九月十九日から平成二十七年一月十九日まで

### ロ 意見書提出先



# 告示

埼玉県告示第千二百七十二号

大規模小売店舗立地法（平成十年法律第九十一号）第六条第一項の規定による届出の概要等について、同条第三項において準用する同法第五条第三項の規定により公告し、及び当該届出等を次のとおり縦覧に供する。

平成二十六年九月十九日

埼玉県知事 上田清司

## 一 届出の概要等

### イ 大規模小売店舗の名称及び所在地

入間川ショッピングセンター

埼玉県狭山市中央二 一 一

## ロ 変更の概要

大規模小売店舗を設置する者の名称及び代表者の氏名

（変更前）株式会社マルエツ 代表取締役 高橋 惠三

（変更後）株式会社マルエツ 代表取締役 上田 真

大規模小売店舗において小売業を行う者の名称及び代表者の氏名

（変更前）株式会社マルエツ 代表取締役 高橋 惠三

（変更後）株式会社マルエツ 代表取締役 上田 真

## ハ 変更年月日

平成二十五年四月一日

## 二 届出年月日

平成二十六年九月四日

## 二 縦覧期間

平成二十六年九月十九日から平成二十七年一月十九日まで

## 三 縦覧場所

埼玉県産業労働部商業・サービス産業支援課

埼玉県西部地域振興センター

## 四 意見書の提出

大規模小売店舗立地法第八条第二項の規定により、当該大規模小売店舗の周辺の地域の生活環境の保持のため配慮すべき事項について意見を有する者は、県に対し、意見書の提出により、これを述べることができる。

## イ 意見書提出期間

平成二十六年九月十九日から平成二十七年一月十九日まで

## ロ 意見書提出先





# 告示

埼玉県告示第千二百七十三号

大規模小売店舗立地法（平成十年法律第九十一号）附則第五条第一項（同条第三項において準用する場合を含む。）の規定による届出の概要等について、同法第六条第三項において準用する同法第五条第三項の規定により公告し、及び当該届出等を次のとおり縦覧に供する。

平成二十六年九月十九日

埼玉県知事 上田清司

## 一 届出の概要等

### イ 大規模小売店舗の名称及び所在地

太陽毛絲紡績ビル

埼玉県川口市上青木五丁目五番十六号

### ロ 変更の概要

大規模小売店舗内の店舗面積の合計

（変更前）二千七百十平方メートル

（変更後）三千七百平方メートル

駐車場の位置及び収容台数

（変更前）位置 図面省略 収容台数 一四〇台

（変更後）位置 図面省略 収容台数 一七五台

駐輪場の位置及び収容台数

（変更前）位置 図面省略 収容台数 四五台

（変更後）位置 図面省略 収容台数 六一台

荷さばき施設の位置及び面積

（変更前）位置 図面省略 面積 三〇平方メートル

（変更後）位置 図面省略 面積 三〇平方メートル

廃棄物等の保管施設の位置及び容量

（変更前）位置 図面省略 容量 一三立方メートル

（変更後）位置 図面省略 容量 一三立方メートル

駐車場の自動車の出入口の数及び位置

（変更前）出入口の数 二か所 位置 図面省略

（変更後）出入口の数 三か所 位置 図面省略

## 八 変更年月日

平成二十七年五月十一日

## 二 届出年月日

平成二十六年九月十日

## 二 縦覧期間

平成二十六年九月十九日から平成二十七年一月十九日まで

三 縦覧場所

埼玉県産業労働部商業・サービス産業支援課

埼玉県南部地域振興センター

四 意見書の提出

大規模小売店舗立地法第八条第二項の規定により、当該大規模小売店舗の周辺の地域の生活環境の保持のため配慮すべき事項について意見を有する者は、県に対し、意見書の提出により、これを述べることができる。

イ 意見書提出期間

平成二十六年九月十九日から平成二十七年一月十九日まで

ロ 意見書提出先

埼玉県産業労働部商業・サービス産業支援課

# 告示

埼玉県告示第千二百七十四号

大規模小売店舗立地法（平成十年法律第九十一号）第六条第二項の規定による届出の概要等について、同条第三項において準用する同法第五条第三項の規定により公告し、及び当該届出等を次のとおり縦覧に供する。

平成二十六年九月十九日

埼玉県知事 上田清司

## 一 届出の概要等

### イ 大規模小売店舗の名称及び所在地

ベルク戸田中町店

埼玉県戸田市中町一丁目二十八番二十四外

## ロ 変更の概要

駐車場の位置及び収容台数

（変更前）位置 図面省略 収容台数 二〇八台

（変更後）位置 図面省略 収容台数 一五四台

駐輪場の位置及び収容台数

（変更前）位置 図面省略 収容台数 一七七台

（変更後）位置 図面省略 収容台数 一九六台

来客が駐車場を利用することができる時間帯

（変更前）午前八時三十分から翌午前〇時三十分

（変更後）駐車場一 午前八時三十分から午後十時

駐車場二 午前八時三十分から翌午前〇時三十分

駐車場の自動車の出入口の数及び位置

（変更前）出入口の数 四か所 位置 図面省略

（変更後）出入口の数 二か所 位置 図面省略

荷さばき施設において荷さばきを行うことができる時間帯

（変更前）午前六時から午後十時

（変更後）午前六時三十分から午後十時

## ハ 変更年月日

平成二十七年五月十一日

## ニ 届出年月日

平成二十六年九月十日

## 三 縦覧期間

平成二十六年九月十九日から平成二十七年一月十九日まで

### 三 縦覧場所

埼玉県産業労働部商業・サービス産業支援課

埼玉県南部地域振興センター

### 四 意見書の提出

大規模小売店舗立地法第八条第二項の規定により、当該大規模小売店舗の周辺の地域の生活環境の保持のため配慮すべき事項について意見を有する者は、県に対し、意見書の提出により、これを述べることができる。

#### イ 意見書提出期間

平成二十六年九月十九日から平成二十七年一月十九日まで

#### ロ 意見書提出先

埼玉県産業労働部商業・サービス産業支援課

# 告示

埼玉県告示第千二百七十五号

次のように保安林の指定をする予定である旨農林水産大臣から通知を受けたので、森林法（昭和二十六年法律第二百四十九号）第三十条の規定により告示する。

平成二十六年九月十九日

埼玉県知事 上田清司

## 一 指定予定保安林の所在場所

埼玉県秩父市荒川日野字富士山九六七、九六八の一、九六八の二、九六九

## 二 指定の目的

土砂の流出の防備

## 三 指定施業要件

### イ 立木の伐採の方法

(一) 次の森林については、主伐は、択伐による。

字富士山九六七・九六八の一・九六八の二・九六九（以上四筆について次の図に示す部分に限る。）

(二) その他の森林については、主伐に係る伐採種を定めない。

(三) 主伐として伐採をすることができる立木は、当該立木の所在する市町村に係る市町村森林整備計画で定める標準伐期齢以上のものとする。

(四) 間伐に係るものは、次のとおりとする。

### ロ 立木の伐採の限度

次のとおりとする。

(一) 「次の図」及び「次のとおり」は、省略し、その図面及び関係書類を埼玉県庁及び秩父市役所に備え置いて縦覧に供する。）

# 告示

埼玉県告示第千二百七十六号

次のように保安林の指定をする予定である旨農林水産大臣から通知を受けたので、森林法（昭和二十六年法律第二百四十九号）第三十条の規定により告示する。

平成二十六年九月十九日

埼玉県知事 上田清司

## 一 指定予定保安林の所在場所

埼玉県秩父市荒川白久字深谷二〇九八の一、二〇九九の一

## 二 指定の目的

土砂の流出の防備

## 三 指定施業要件

### イ 立木の伐採の方法

(一) 次の森林については、主伐は、択伐による。

字深谷二〇九八の一・二〇九九の一（以上二筆について次の図に示す部分に限る。）

(二) その他の森林については、主伐に係る伐採種を定めない。

(三) 主伐として伐採をすることができる立木は、当該立木の所在する市町村に係る市町村森林整備計画で定める標準伐期齢以上のものとする。

(四) 間伐に係るものは、次のとおりとする。

ロ 立木の伐採の限度並びに植栽の方法・期間及び樹種

次のとおりとする。

(一) 「次の図」及び「次のとおり」は、省略し、その図面及び関係書類を埼玉県庁及び秩父市役所に備え置いて縦覧に供する。）

# 告 示

埼玉県告示第千二百七十七号

測量計画機関である宮代町から次のとおり公共測量を実施する旨の通知を受けたので、測量法（昭和二十四年法律第百八十八号）第三十九条において準用する同法第十四条第三項の規定により公示する。

平成二十六年九月十九日

埼玉県知事 上 田 清 司

一 測量計画機関

宮代町

二 作業種類

公共測量（空中写真撮影）

三 作業地域

宮代町全域（十五・九五平方キロメートル）

四 作業期間

平成二十六年六月二日から平成二十七年三月三十一日まで

# 告 示

埼玉県告示第千二百七十八号

建築士法（昭和二十五年法律第二百二号）第十五条の六第三項において準用する同法第十条の六第二項の規定により、埼玉県指定試験機関の住所並びに二級建築士試験及び木造建築士試験の実施に関する事務を行う事務所の所在地（以下「事務所所在地」という。）の変更の届出があつたので、同法第十五条の六第三項において準用する同法第十条の六第三項の規定により、次のとおり公示する。

平成二十六年九月十九日

埼玉県知事 上 田 清 司

- 一 埼玉県指定試験機関の名称  
公益財団法人建築技術教育普及センター
- 二 変更後の住所  
東京都千代田区紀尾井町三番六号
- 三 変更後の事務所の所在地  
東京都千代田区紀尾井町三番六号
- 四 変更の年月日  
平成二十六年八月十八日



## 告 示

埼玉県告示第千二百七十九号

W T O に基づく政府調達に関する協定の適用を受ける調達について、次のとおり一般競争入札に付する。

平成二十六年九月十九日

埼玉県知事 上 田 清 司

## 1 調達内容

### (1) 購入等件名及び数量

インフォメーション表示システムの賃貸借 一式

### (2) 調達案件の仕様等

入札説明書及び仕様書による。

### (3) 履行期間

平成27年3月1日(日)から平成34年2月28日(月)まで。ただし、翌年度以降において、歳入歳出予算の当該契約の金額について減額又は削除があった場合は、当該契約を解除する。

### (4) 納入場所

埼玉県警察本部総務部財務局会計課長が指定する場所

### (5) 入札方法

本件入札は、「埼玉県電子入札共同システム」により行う。ただし、同システムの利用者登録をしていない者については、紙媒体による入札書の郵送又は持参による入札も認める。また、入札金額については、履行期間全体の総価を入力し、又は記載すること。

なお、落札決定に当たっては、入札書に入力され、又は記載された金額に当該金額の8パーセントに相当する額を加算した金額(当該金額に1円未満の端数があるときは、その端数金額を切り捨てるものとする。)をもって落札金額とするので、入札者は、消費税及び地方消費税に係る課税事業者であるか免税事業者であるかを問わず、見積もった契約金額の108分の100に相当する金額を入札書に入力し、又は記載すること。

## 2 競争入札参加資格

(1) 地方自治法施行令(昭和22年政令第16号)第167条の4の規定に該当しない者であること。

(2) 物品の買入れ等に係る入札参加資格に関する告示(平成24年埼玉県告示第1086号)に基づき、業種区分「物品の賃貸」のA等級に格付けされた者であること。

(3) 本件入札の公告日から落札決定までの期間に、埼玉県の契約に係る入札参加停止等の措置要綱(平成21年3月31日付け入審第513号)に基づく入札参加停止措置を受けていない者であること。

(4) 本件入札の公告日から落札決定までの期間に、埼玉県の契約に係る暴力団排除措置要綱(平成21年4月1日付け入審第97号)に基づく入札参加除外措置を受けていない者であること。

- (5) 納入しようとする物品が仕様書等に示す各要求事項に適合することを認められた者であること（詳細は、入札説明書及び仕様書による。）。

### 3 入札書の提出場所等

- (1) 紙媒体の入札書を郵送し、又は持参する場合の提出場所、契約条項を示す場所、入札説明書及び仕様書の交付場所並びに問合せ先

〒330-8533 埼玉県さいたま市浦和区高砂3丁目15番1号 埼玉県警察本部  
総務部財務局会計課調度第一係 島田 電話048-832-0110 内線2243 ファク  
シミリ048-824-4607

- (2) 入札説明書の交付方法

ア 「埼玉県電子入札共同システム」による場合

埼玉県ホームページを開き、「電子入札総合案内」を選択して、「入札情報公開システム」からダウンロードすること。

イ 紙媒体による場合

上記(1)の交付場所において交付する（事前に電話により連絡すること。）。

- (3) 仕様書の交付方法

上記(1)の交付場所において交付する（事前に電話により連絡すること。）。

- (4) 入札書受付期間

ア 「埼玉県電子入札共同システム」を使用する場合

競争入札参加資格の確認を得た日から平成26年10月29日（水）午前10時30分まで

イ 紙媒体の入札書を郵送し、又は持参する場合

(ア) 郵送の場合

競争入札参加資格の確認を得た日から平成26年10月28日（火）午後5時まで

なお、書留郵便によること。

(イ) 持参の場合

競争入札参加資格の確認を得た日から平成26年10月29日（水）午前10時30分まで

- (5) 開札の場所及び日時

埼玉県警察本部総務部財務局会計課 平成26年10月29日（水）午前10時40分

### 4 その他

- (1) 契約手続において使用する言語及び通貨

日本語及び日本国通貨

- (2) 入札保証金及び契約保証金

ア 入札保証金

入札者は、見積もった契約金額に入札保証金の率(100分の5以上)を乗じた額を納付するものとする。ただし、埼玉県財務規則(昭和39年埼玉県規則第18号。以下「財務規則」という。)第93条第2項の規定に該当する場合は、免除する。

イ 契約保証金

契約の相手方は、契約金額に契約保証金の率(100分の10以上)を乗じた額を納付するものとする。ただし、財務規則第81条第2項の規定に該当する場合は、免除する。

(3) 入札者に要求される事項

この一般競争入札への参加を希望する者は、入札説明書に示す必要な書類を次のいずれかの方法で平成26年10月22日(水)午後5時までに提出し、競争入札参加資格(上記2(5)に定める競争入札参加資格を除く。)の確認を得なければならない。また、入札事務の担当者から、提出した書類に関し説明を求められた場合は、それに応じなければならない。

ア 「埼玉県電子入札共同システム」により確認申請する。

イ 紙媒体の書類を上記3(1)の提出場所に郵送し、又は持参する。

(4) 入札の無効

次に掲げる入札書は、無効とする。

ア この公告に示した競争入札参加資格のない者の提出した入札書

イ 入札者に求められる義務を履行しなかった者の提出した入札書

ウ 財務規則第97条又は埼玉県の物品等又は特定役務の調達手続の特例を定める規則(平成7年埼玉県規則第106号)第9条の規定に該当する入札書

(5) 契約書作成の要否

要

(6) 落札者の決定方法

財務規則第94条の規定に基づいて定められた予定価格の制限の範囲内で最低の価格をもって有効な入札を行った者を落札者とする。

(7) 手続における交渉の有無

無

(8) 競争入札参加資格の付与

上記2(2)に定める競争入札参加資格のない者で入札を希望するものは、埼玉県ホームページを開き、「電子入札総合案内」を選択して、「競争入札参加資格申請受付システム」から登録申請を行い、受付票その他の登録に必要な書類

を平成26年9月22日(月)までに埼玉県総務部入札審査課審査担当(〒330-9301  
埼玉県さいたま市浦和区高砂3丁目15番1号 電話048-830-5775(直通))  
へ提出すること。

(9) 支払条件

発注者埼玉県は、適法な代金請求書を受理した日から30日以内に当該代金を  
受注者に支払うものとする。

(10) その他詳細は、入札説明書及び仕様書による。

5 Summary

- (1) Nature and quantity of the products to be purchased: A lease of  
information display system
- (2) Time limit for tender:By the electronic tender system;10:30 a.m.  
October 29,2014 By mail;5:00 p.m. October 28,2014 In person;10:30  
a.m. October 29,2014
- (3) Contact point for the notice: Property Management Section,Finance  
Division, Financial Bureau, General Affairs Department, Saitama Pre-  
fectural Police Headquarters, 3-15-1 Takasago,Urawa-ku,Saitama-shi,  
Saitama-ken 330-8533,Telephone 048-832-0110 Ext.2243

# 告 示

埼玉県告示第千二百八十号

WTOに基づく政府調達に関する協定の適用を受ける調達について、落札者を決定したので、次のとおり公示する。

平成二十六年九月十九日

埼玉県知事 上田清司

- 1 購入等件名及び数量  
システム移行用サーバ等の賃貸借 一式
- 2 契約に関する事務を担当する部局の名称及び所在地  
埼玉県警察本部総務部財務局会計課調度第一係 埼玉県さいたま市浦和区高砂  
3 丁目15番1号
- 3 落札者を決定した日  
平成26年8月13日
- 4 落札者の氏名及び住所  
株式会社J E C C 東京都千代田区丸の内3丁目4番1号
- 5 落札金額  
370,980,000円
- 6 契約の相手方を決定した手続  
一般競争入札
- 7 入札の公告を行った日  
平成26年7月4日

# 告 示

埼玉県告示第千二百八十一号

WTOに基づく政府調達に関する協定の適用を受ける調達について、落札者を決定したので、次のとおり公示する。

平成二十六年九月十九日

埼玉県知事 上 田 清 司



- 1 購入等件名及び数量  
警察署サーバ等の賃貸借 一式
- 2 契約に関する事務を担当する部局の名称及び所在地  
埼玉県警察本部総務部財務局会計課調度第一係 埼玉県さいたま市浦和区高砂  
3 丁目15番1号
- 3 落札者を決定した日  
平成26年8月11日
- 4 落札者の氏名及び住所  
株式会社J E C C 東京都千代田区丸の内3丁目4番1号
- 5 落札金額  
105,818,400円
- 6 契約の相手方を決定した手続  
一般競争入札
- 7 入札の公告を行った日  
平成26年7月1日

# 告 示

埼玉県越谷県土整備事務所長告示第九号

道路法（昭和二十七年法律第八十号）第十八条第二項の規定に基づき、次のように道路の供用を開始する。

その関係図面は、平成二十六年九月十九日から三十日間埼玉県県土整備部道路環境課及び埼玉県越谷県土整備事務所において一般の縦覧に供する。

平成二十六年九月十九日

埼玉県越谷県土整備事務所長 井 上 桂 一

川口草加線	路線名
草加市吉町五丁目一三七二番地先から同市吉町五丁目一一三三番地先まで	供用開始の区間
平成二十六年九月十九日	供用開始の期日
平成二十年一月二十二日付け埼玉県越谷県土整備事務所長告示第二号における道路区域の一部供用開始である。延長一八〇・九〇メートル	備考

# 告 示

埼玉県川越建築安全センター所長告示第百五十二号

都市計画法（昭和四十三年法律第百号）第三十六条第三項の規定により、次の開発行為に関する工事が完了したので、公告する。

平成二十六年九月十九日

埼玉県川越建築安全センター所長 橘 裕 子

一 許可番号

平成二十六年四月二十一日

指令川建セ第二六 九号

二 検査済証番号

平成二十六年九月十七日

川建セ第二六 九二号

三 開発区域に含まれる地域の名称

埼玉県比企郡滑川町大字羽尾字新宿三六七二番六

四 開発許可を受けた者の住所及び氏名

埼玉県東松山市大字石橋一四四番地一 ジョイフラット青鳥 一 二

石川佳史

## 告 示

埼玉県川越建築安全センター所長告示第百五十三号

都市計画法（昭和四十三年法律第百号）第三十六条第三項の規定により、次の開発行為に関する工事が完了したので、公告する。

平成二十六年九月十九日

埼玉県川越建築安全センター所長 橘 裕子

### 一 許可番号

平成二十六年九月十六日

指令川建セ第二五〇〇六七一号

### 二 検査済証番号

平成二十六年九月十六日

川建セ第二六 八八号

### 三 開発区域に含まれる地域の名称

埼玉県比企郡吉見町大字中新井字神明町九〇一番、九〇二番二

### 四 開発許可を受けた者の住所及び氏名

埼玉県比企郡吉見町東野一丁目一六番地一八号 ホースブリッジV二〇二

松本 和幸

# 告 示

埼玉県選管告示第五十三号

埼玉県選挙管理委員会を次のとおり招集する。

平成二十六年九月十九日

埼玉県選挙管理委員会委員長 滝 瀬 副 次

一 日時 平成二十六年九月二十四日 午前十時

二 場所 埼玉県選挙管理委員会室

三 議題

大里用水土地改良区の定款変更の認可に係る定款中総代の選挙に係る規定に関して意見を述べることについて

# 告 示

埼玉県選管告示第五十四号

地方自治法（昭和二十二年法律第六十七号）第七十四条第一項、第七十五条第一項、第七十六条第一項、第八十条第一項、第八十一条第一項及び第八十六条第一項並びに地方教育行政の組織及び運営に関する法律（昭和三十一年法律第六十二号）第八条第一項の規定における選挙権を有する者の総数の五十分の一の数、八十万を超える数に八分の一を乗じて得た数と四十万に六分の一を乗じて得た数と四十万に三分の一を乗じて得た数とを合算して得た数、四十万を超える数に六分の一を乗じて得た数と四十万に三分の一を乗じて得た数とを合算して得た数及び三分の一の数は、次のとおりである。

平成二十六年九月十九日

埼玉県選挙管理委員会委員長 滝 瀬 副 次

一 地方自治法第七十四条第一項及び第七十五条第一項における選挙権を有する者の総数の五十分の一の数

一一八、一八二人

二 地方自治法第七十六条第一項、第八十一条第一項及び第八十六条第一項並びに地方教育行政の組織及び運営に関する法律第八条第一項における選挙権を有する者の総数の八十万を超える数に八分の一を乗じて得た数と四十万に六分の一を乗じて得た数と四十万に三分の一を乗じて得た数とを合算して得た数

八三八、六三六人

三 地方自治法第八十条第一項における選挙権を有する者の総数の三分の一の数（その総数が四十万を超え八十万以下の場合にあつては、その四十万を超える数に六分の一を乗じて得た数と四十万に三分の一を乗じて得た数とを合算して得た数）

選挙区

数

南第一区 六五、五六二人

南第二区 一四三、八八四人

南第三区 二三、四一四人

南第四区 三八、五四九人

南第五区 三〇、九七六人

南第六区 四三、〇二〇人

南第七区 二六、三九九人

南第八区 二五、四七一人

南第九区	四〇、八五七人
南第十区	四七、四八五人
南第十一区	三〇、七五二人
南第十二区	三〇、三三八人
南第十三区	六一、七六六人
南第十四区	三二、〇一四人
南第十五区	一九、〇六九人
南第十六区	三〇、四四九人
南第十七区	一九、七七二人
南第十八区	四三、七三八人
南第十九区	一九、四七九人
南第二十区	三三、六三四人
南第二十一区	三五、三〇八人
南第二十二区	二一、一二四人
西第一区	九三、八三八人
西第二区	四〇、七六八人
西第三区	二二、四九六人
西第四区	四二、七三二人
西第五区	一五、八九三人
西第六区	二九、三七八人
西第七区	二三、八一三人
西第八区	九四、三二六人
西第九区	一五、六〇二人
西第十区	一三、三六一人
西第十一区	二七、二三三人
西第十二区	一八、九六八人
西第十三区	一一、七一四人
西第十四区	二四、三六〇人
西第十五区	二六、六七九人
北第一区	一八、一九六人
北第二区	一二、〇一五人
北第三区	一五、二二五人
北第四区	二一、三七八人
北第五区	四八、九八四人



北第六区  
東第一区  
東第二区  
東第三区  
東第四区  
東第五区  
東第六区  
東第七区  
東第八区  
東第九区  
東第十区  
東第十一区  
東第十二区  
東第十三区  
東第十四区  
東第十五区

五五、〇四六人  
二三、二九〇人  
一五、一九八人  
一八、七六五人  
一五、〇九八人  
一九、二三七人  
一七、四六六人  
二九、〇三八人  
五五、二〇九人  
八九、四四四人  
二二、五七四人  
三六、八一四人  
一七、七五五人  
一四、八四七人  
三一、三〇七人  
一八、〇六二人

# 雑報

収去した飼料等の試験結果の概要の公表に関する告示

飼料の安全性の確保及び品質の改善に関する法律(昭和二十八年法律第三十五号)第五十六条第七項の規定により、平成二十六年七月に収去した飼料等の試験結果の概要を次のとおり公表する。

平成二十六年九月十九日

埼玉県病害虫防除所長 原 田 弘 之

1. 安全性に関する検査

製造事業場等の名称及び所在地	収去場所	飼料又は飼料添加物の区分	飼料又は飼料添加物の名称	製造(輸入)年月	試験項目	違反の有無及び違反の内容
(輸入業者) 株式会社スエオカ・ハーベスト 東京都中央区	H26.7.14 小山商事株式会社 埼玉県行田市	乾牧草	USチモシー	26.5	重金属 - カドミウム、鉛、ひ素	無
同上	同上	乾牧草	アルファルファ	26.5	重金属 - カドミウム、鉛、ひ素	無
(輸入業者) 木徳神糧株式会社 東京都中央区	同上	乾牧草	トールフェスク	26.7	重金属 - カドミウム、鉛、ひ素	無
同上	同上	乾牧草	オーツヘイ	26.5	重金属 - カドミウム、鉛、ひ素	無
協同飼料株式会社鹿島工場 茨城県神栖市	同上	ほ乳期子豚育成用配合飼料	ママ8グランディーW	26.7	重金属 - カドミウム、鉛、ひ素	無
日清丸紅飼料株式会社鹿島工場 茨城県神栖市	同上	種豚飼育用配合飼料	newラクト78	26.7	重金属 - カドミウム、鉛、ひ素	無
(輸入業者) 埼玉糧穀株式会社 埼玉県川越市	H26.7.15 埼玉酪農業協同組合 埼玉県深谷市	乾牧草	ルーサン	26.6	重金属 - カドミウム、鉛、ひ素	無
(輸入業者) 全国酪農業協同組合連合会 東京支所 東京都港区	同上	乾牧草	オーツヘイ	26.6	重金属 - カドミウム、鉛、ひ素	無
同上	同上	乾牧草	カナダチモシー	26.6	重金属 - カドミウム、鉛、ひ素	無
森永酪農販売株式会社埼玉営業所 埼玉県深谷市	同上	乳用牛飼育用配合飼料	森永デーリィバルキー17CK	26.6	重金属 - カドミウム、鉛、ひ素	無
同上	同上	乳用牛飼育用配合飼料	森永デーリィ75CK	26.6	重金属 - カドミウム、鉛、ひ素	無

(注) 1. 飼料又は飼料添加物の名称の欄中の「規」は、法第二十七条第一項又は第二十九条第二項若しくは第三十条第二項の規定に基づく規格適合表示飼料であることを示す。





# 雑報

普通肥料の検査結果の公表に関する告示

肥料取締法（昭和二十五年法律第二百二十七号）第三十条第七項の規定に基づき、  
普通肥料の検査の結果を次のとおり公表する。

平成二十六年九月十九日

埼玉県病害虫防除所長 原 田 弘 之

平成26年 7月分

肥料の種類等	保証票添付者	肥料の名称	検査の概要				備考
			分析結果		保証票 の検査	その他 の検査	
			項目	指摘事項			
消石灰	秩父石灰工業 株式会社	最上特選消石灰	主成分 - A L				
		アグリ72	主成分 - A L				
		顆粒消石灰	主成分 - A L				
		特製消石灰	主成分 - A L				
	岩水石灰工業 株式会社	60.0 消石灰	主成分 - A L				
	菱光石灰工業 株式会社	ネオショットRX	主成分 - A L				
		72 菱印特選消石灰	主成分 - A L				
	村瀬石灰工業 株式会社	72 粒状消石灰	主成分 - A L				

注1 分析検査及びその他検査の欄は、検査対象荷口全体の肥料を代表するように必要袋数（ばらの場合には、必要部位数）を抽出し、混合した試料1点について検査した結果である。

2 分析検査項目に係る指摘事項は、分析値と規格・基準値又は表示値とを比較した結果である。

3 主成分の略号は、次のとおりである。

A L - アルカリ分

# 正 誤

埼玉県秩父県土整備事務所長告示第九号（平成二十六年九月五日第二千六百二十六号）中訂正

ページ 表中 行

二 備考 前から十行目

誤  
空欄

正

（一部供用開始）