

護区等位置図

Area in SAITAMA Prefecture

(平成30年度)

!! 注意一秒・事故一生!!

Caution takes but a moment. Accidents last a lifetime.

54393227

54392277

54392227

54391277

54391227

54390277

54390227

足利市

佐野市

邑楽町

代田町

行田市

北部環境管理事務所

山町

吉見町

東松山環境管理事務所

139°30'

佐野市

館林市

明和町

羽生市

行田市

鴻巣市

北本市

栃木市

板倉町

明和町

羽生市

加須市

久喜市

白岡市


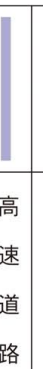





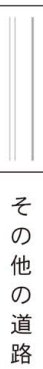




















139°45'

凡例 Legend

-  国指定鳥獣保護区 Wildlife Protection Area (MINISTRY OF THE ENVIRONMENT)
-  県指定鳥獣保護区 Wildlife Protection Area (SAITAMA PREFECTURE)
-  特別保護地区 Special Protection Area
-  特定猟具使用禁止区域(銃) Certain Hunting Equipment Prohibited Area (Gun)
-  指定猟法禁止区域(鉛散弾使用禁止区域) Designated Hunting Prohibited Area (No Hunting with Lead Shot)
-  国有林(埼玉森林管理事務所管) National forest
-  環境管理事務所

※斜線部分は今年度指定・変更した区域。

凡例

| | | | | | | | | | | | | | | | | | | | | | | | | | | | | | |
|---|---|---|---|---|---|---|---|---|---|---|---|---|---|---|---|---|---|---|---|---|---|---|---|---|---|---|---|--|--|
|  |  |  |  |  |  |  |  |  |  |  |  |  |  |  |  |  |  |  |  |  |  |  |  |  |  |  |  | | |
| 高速道路 | 有料道路 | 一般国道 | 主要地方道 | 一般県道 | その他の道路 | 河川 | 県界 | 郡界 | 町界 | 新村界 | JR線 | 私鉄 | 市役所 | 町役場 | 三角点・標高点 | 等高線 | | | | | | | | | | | | | |

1 : 100,000

2000 1000 0 2000 4000 6000 8000m

36°10'

坂東市

宮代町

東部環境管理事務所

杉戸町

東部環境管理事務所

坂東市