

### 位置図



### 事業概要

開始年度 平成21年度  
 事業延長 L=113m  
 事業内容 遊歩道 L=100m  
           階段護岸 L=76m  
           魚巣ブロック護岸 L=66m  
           張出しデッキ L=24m

### 地域の声

散歩がしやすくなった。  
 夜間がきれい。

### 事業経緯

#### 大場川水辺再生検討会

- ・第1回 (H21.9.2)
- ・第2回 (H21.11.17)
- ・第3回 (H22.1.19)
- ・第4回 (H22.3.2)

#### 検討会メンバー

吉川工専工業会、小松川町会、吉川市、県

測量・設計 (H21.9～H22.3)

#### 地域活動

・吉川工専工業会が定期的に清掃活動を実施

工事 (H22.10～H23.5)

### 整備の状況



階段がなく川に近づけない (H21.4撮影)

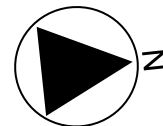


階段護岸を整備し、川と一体となった憩いの空間を創出 (H23.8撮影)

整備テーマ  
ポイント

地域での利用ができ、水際に近づける場所の創出

- ポイント①: 散歩などに利用しやすい場をつくる
- ポイント②: 地域のイベントなどで利用できる
- ポイント③: 水生生物へ配慮した護岸形状



水生生物に配慮した護岸

魚などの水生生物の隠れ場所となるように、穴あきタイプの護岸を設置しました。



幅の広い張出しデッキ

川の上に張出したデッキを整備しました。堤防と一体となり幅広いスペースが確保できました。イベントなどでも活用できます。

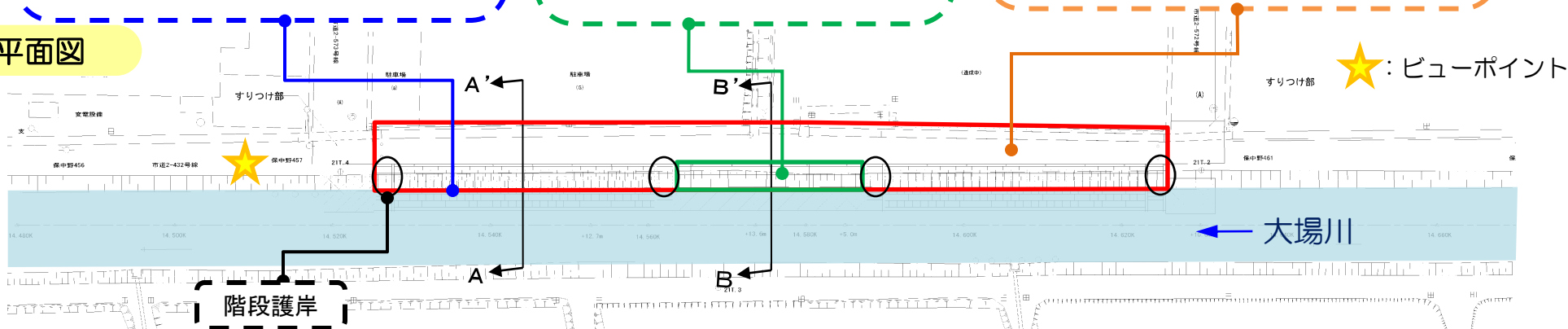


遊歩道として利用しやすい堤防

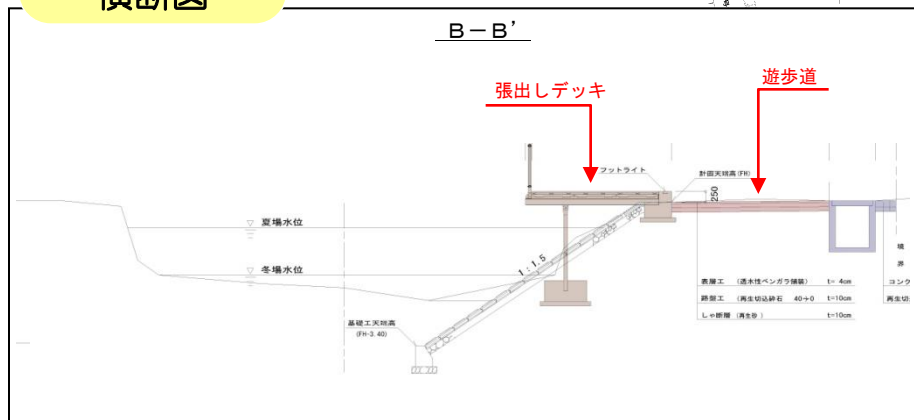
散歩などで利用しやすいよう舗装しました。舗装は見た目の良いカラー舗装です。透水性を確保し、水たまりができにくくしました。



平面図



横断図



横断図

