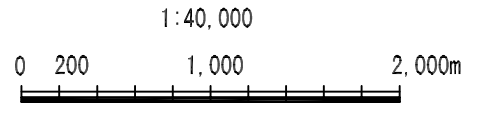
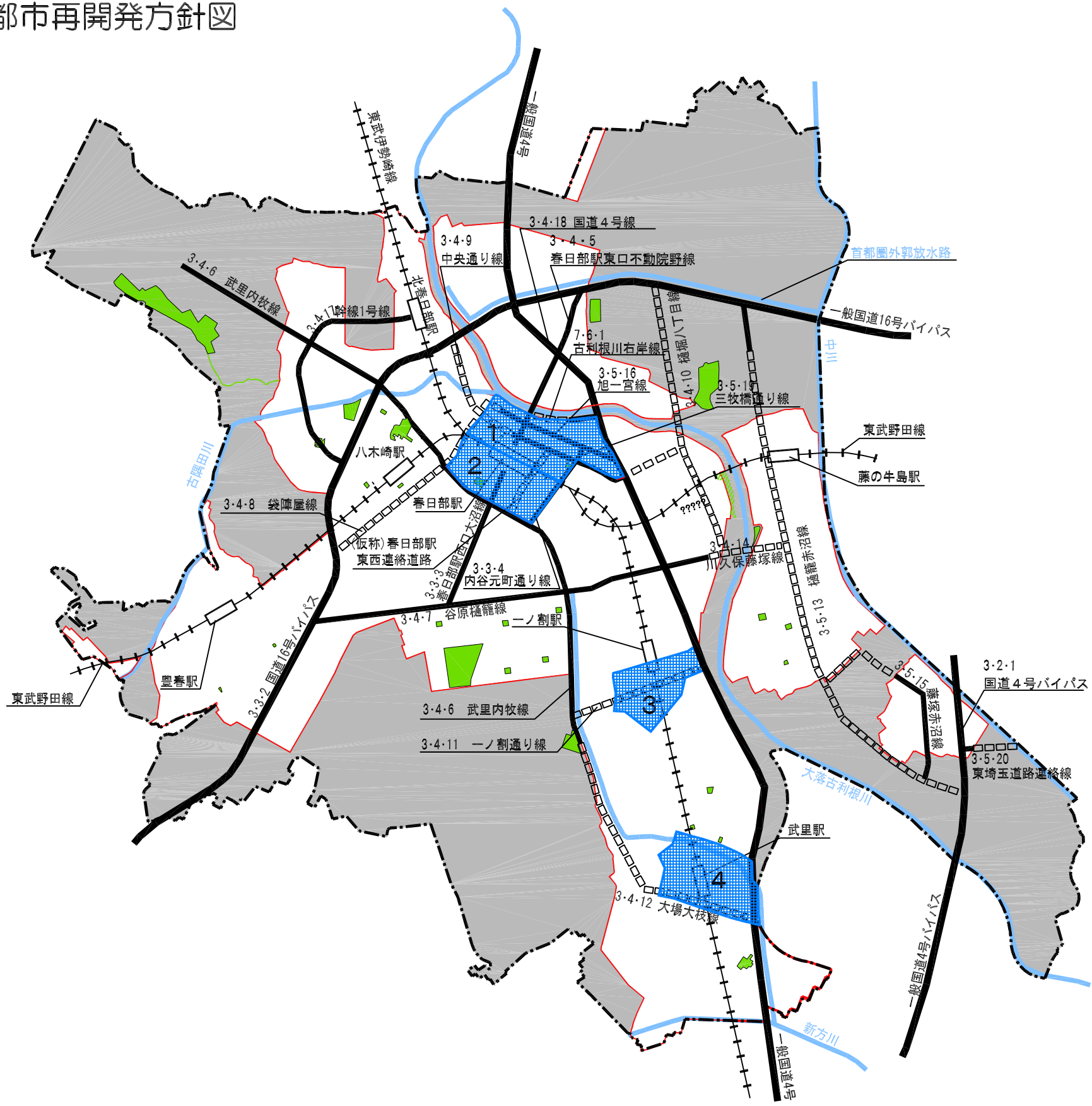



春日部都市計画 都市再開発方針図



| 凡 | | 例 | |
|---------|--|-----------|-----|
| 都市計画区域 | | 広域交通 | 整備済 |
| 行政区域 | | | 未整備 |
| | | 2項再開発促進地区 | |
| 市街化区域 | | 都市内交通 | 整備済 |
| 市街化調整区域 | | | 未整備 |
| | | 鉄道 | |
| | | 公園緑地・緑道等 | |

| 2項再開発促進地区地区名 |
|--------------|
| 1 春日部駅東口周辺地区 |
| 2 春日部駅西口周辺地区 |
| 3 一ノ割駅前地区 |
| 4 武里駅前地区 |